





ნიკლაურის ქუჩა
ქ.
ქ.
ქ.

სქემატური ბებმა -3.00 ნიშნულზე

ავტოსადგომი 16 მანქანაზე

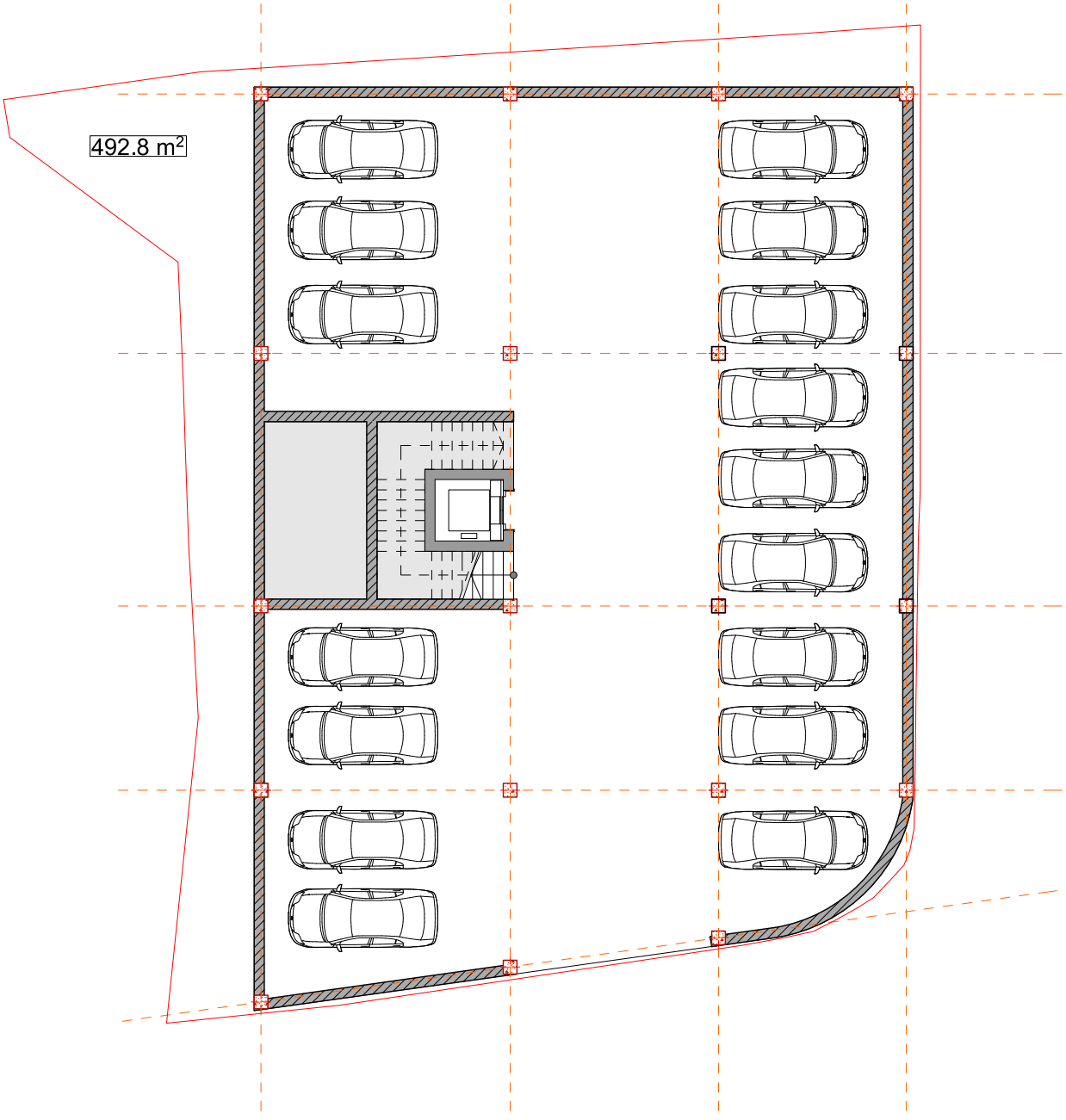

სქემატური გეგმა 0.00 ნიშნულზე

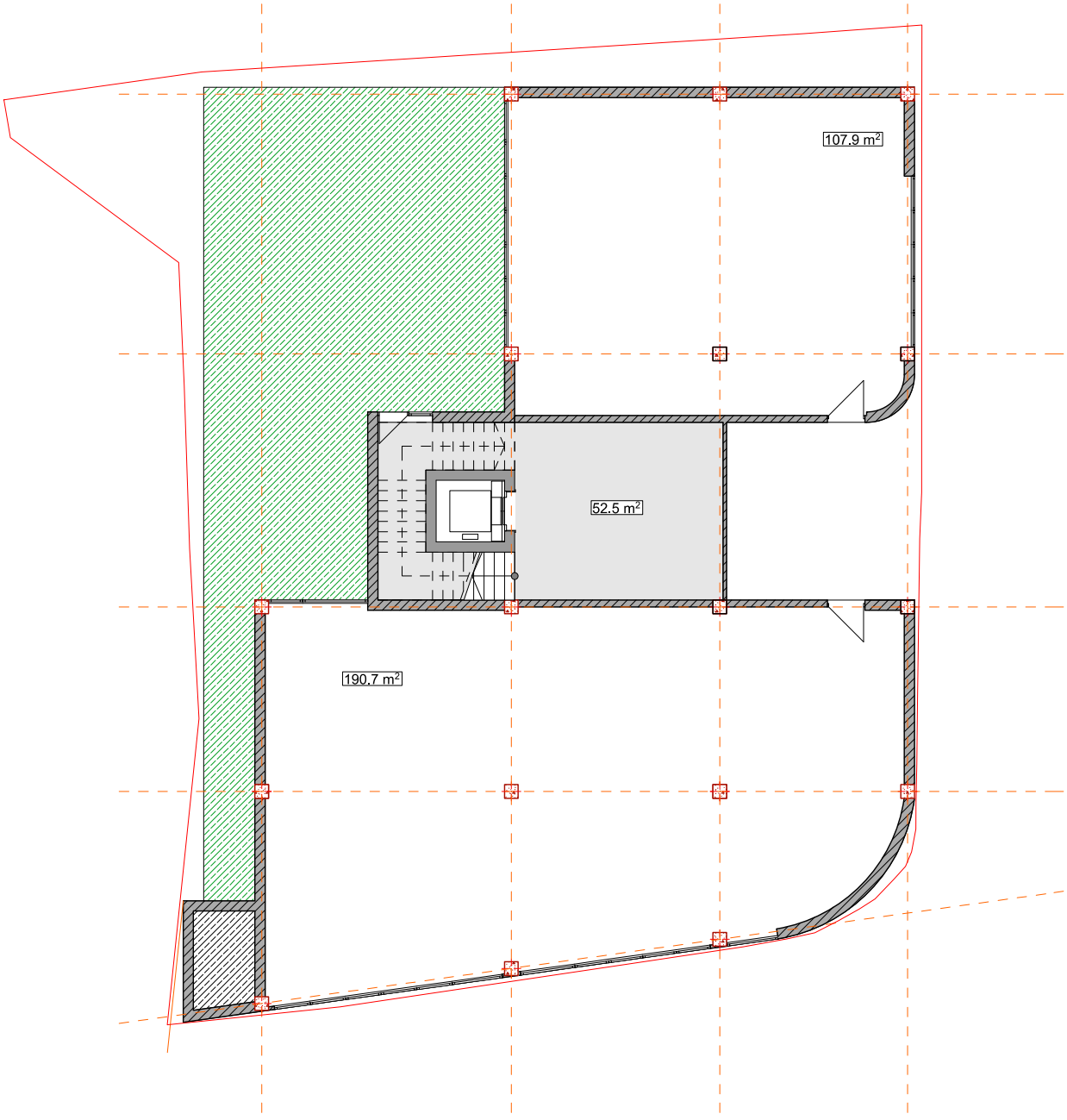

სქემატური ბებმა +3.30 ნიშნულზე

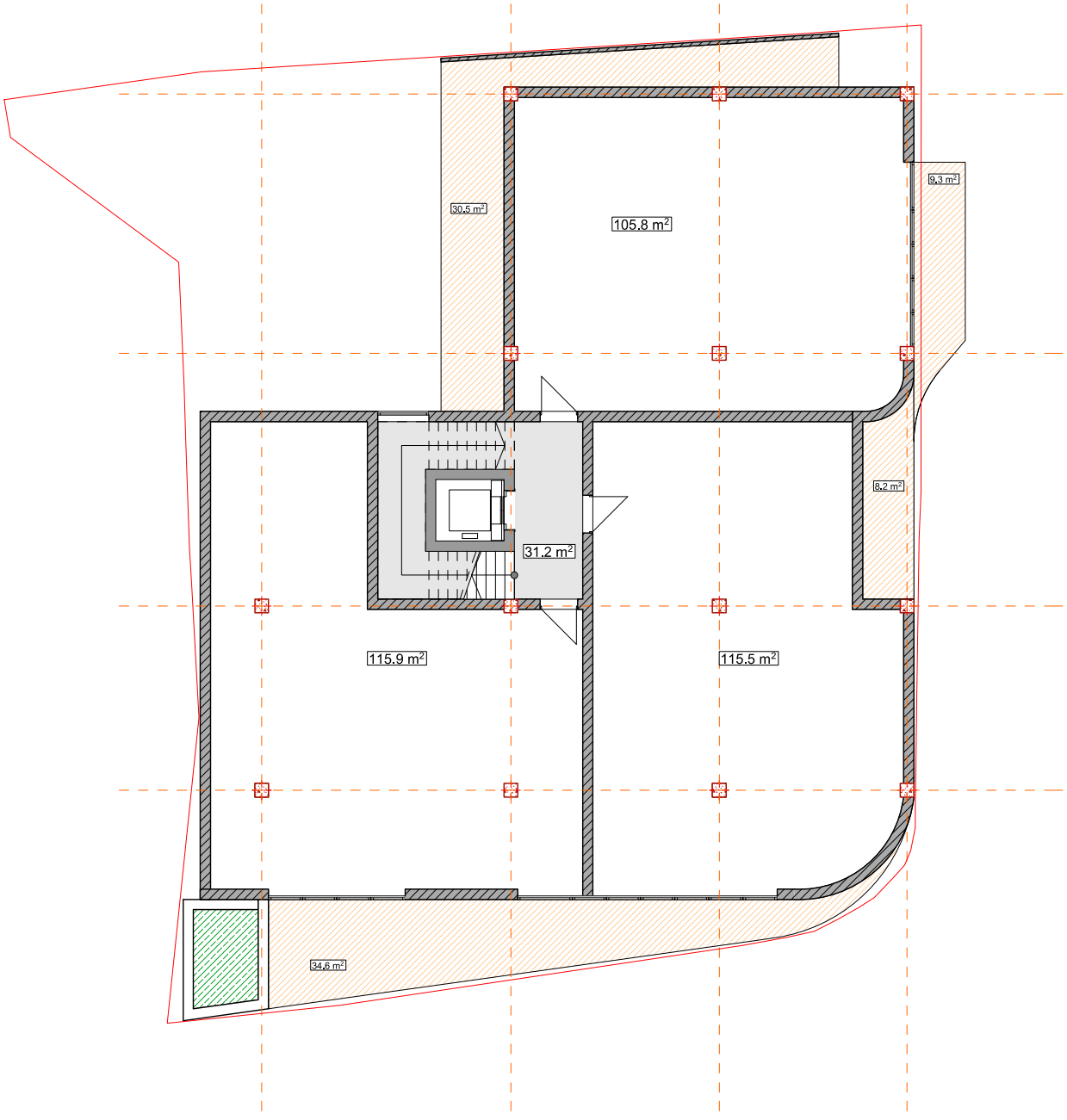

სქემატური ბეჭმა +6.60, +9.90 ნიშნულზე

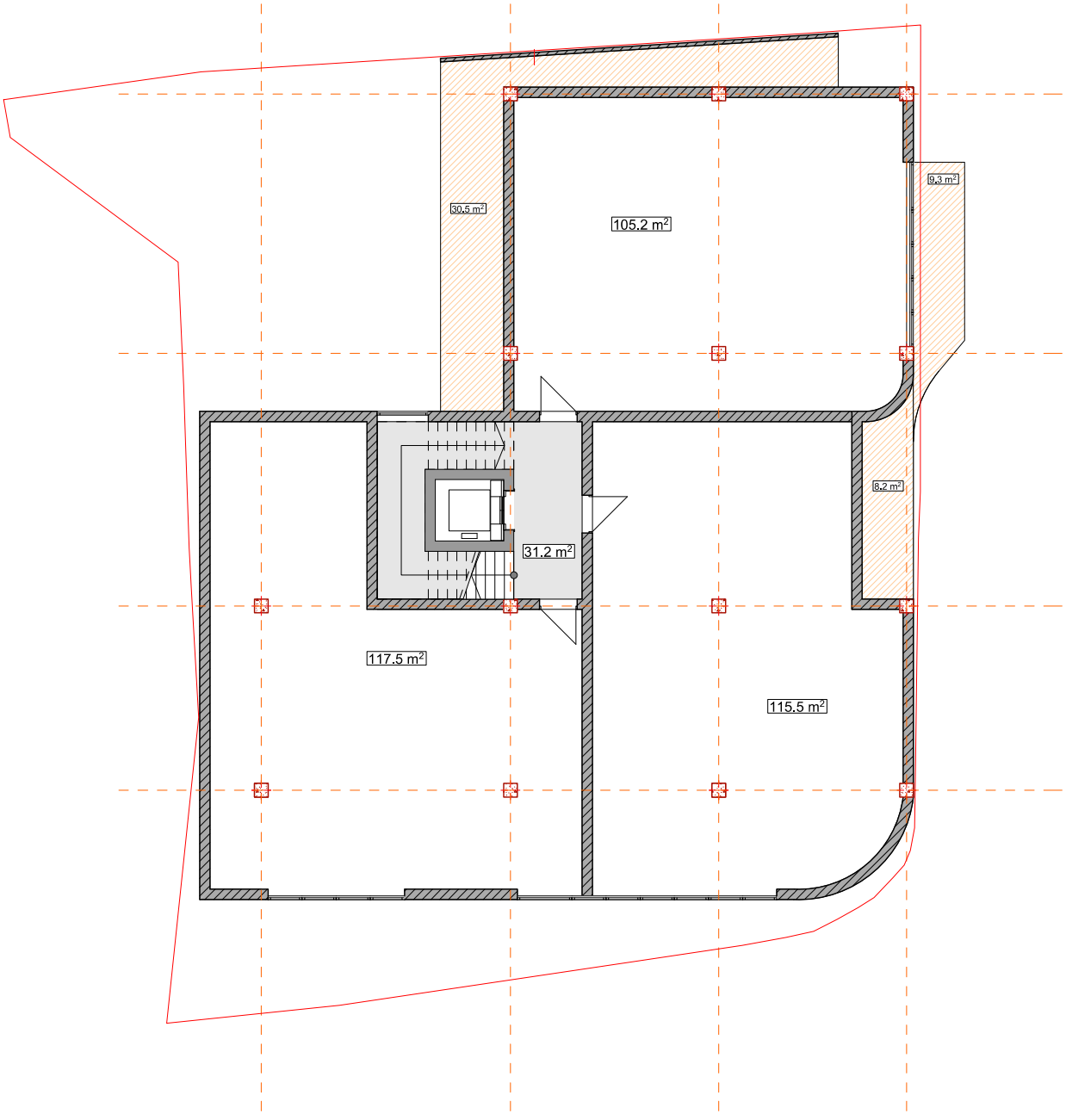

სქემატური ბებმა +13.20, +16.50 ნიშნულზე

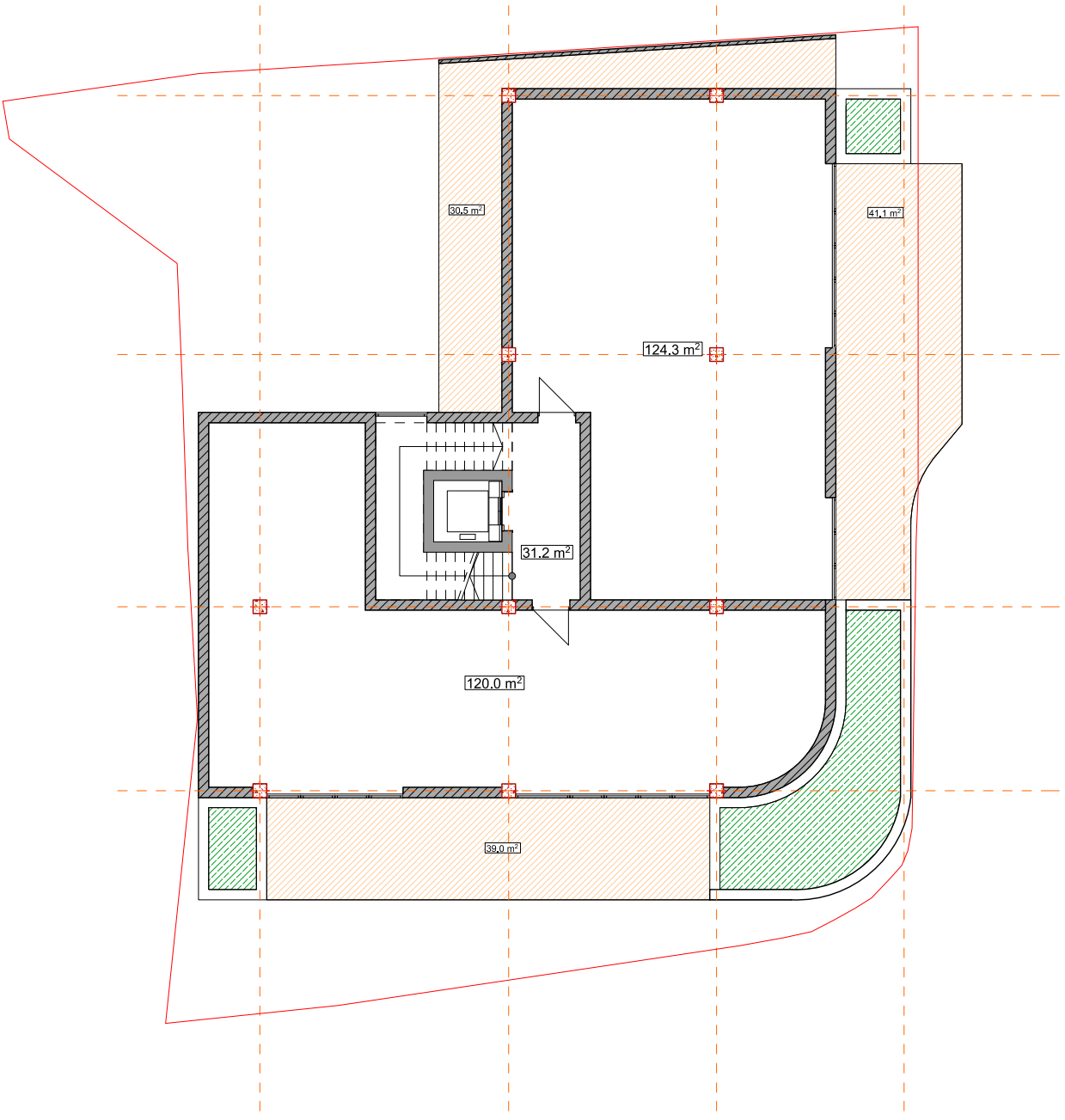

სქემატური ბეგმა +19.80 ნიშნულზე

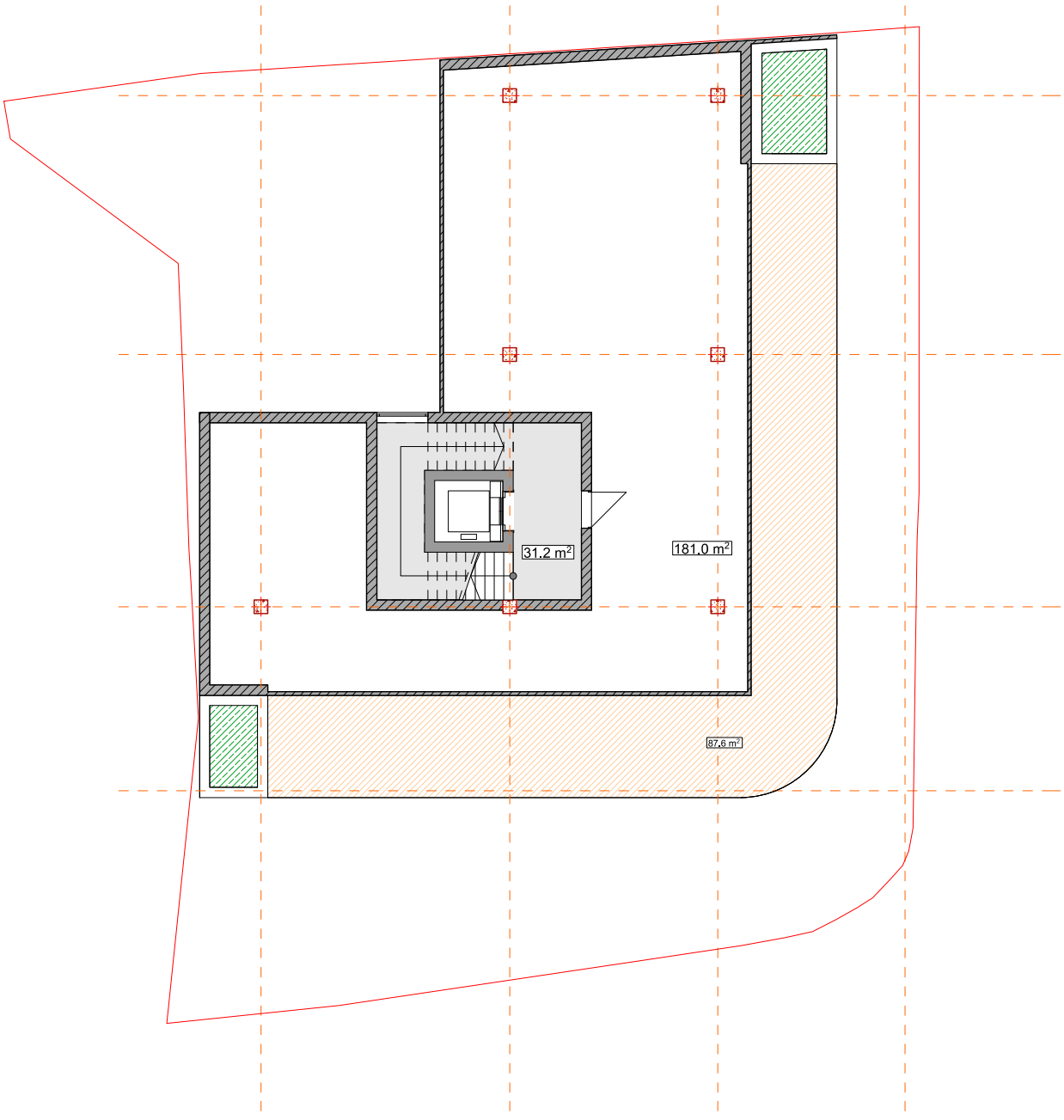

ᲐᲮᲡᲔᲜᲔᲑᲣᲚᲘ ᲑᲐᲜᲛᲫᲦᲐ
ᲛᲗᲐᲜᲛᲘᲜᲓᲘᲡ II ᲛᲔᲡᲐᲮᲔᲓᲣᲚᲘᲡ ᲛᲮᲘᲠᲓᲐᲜ

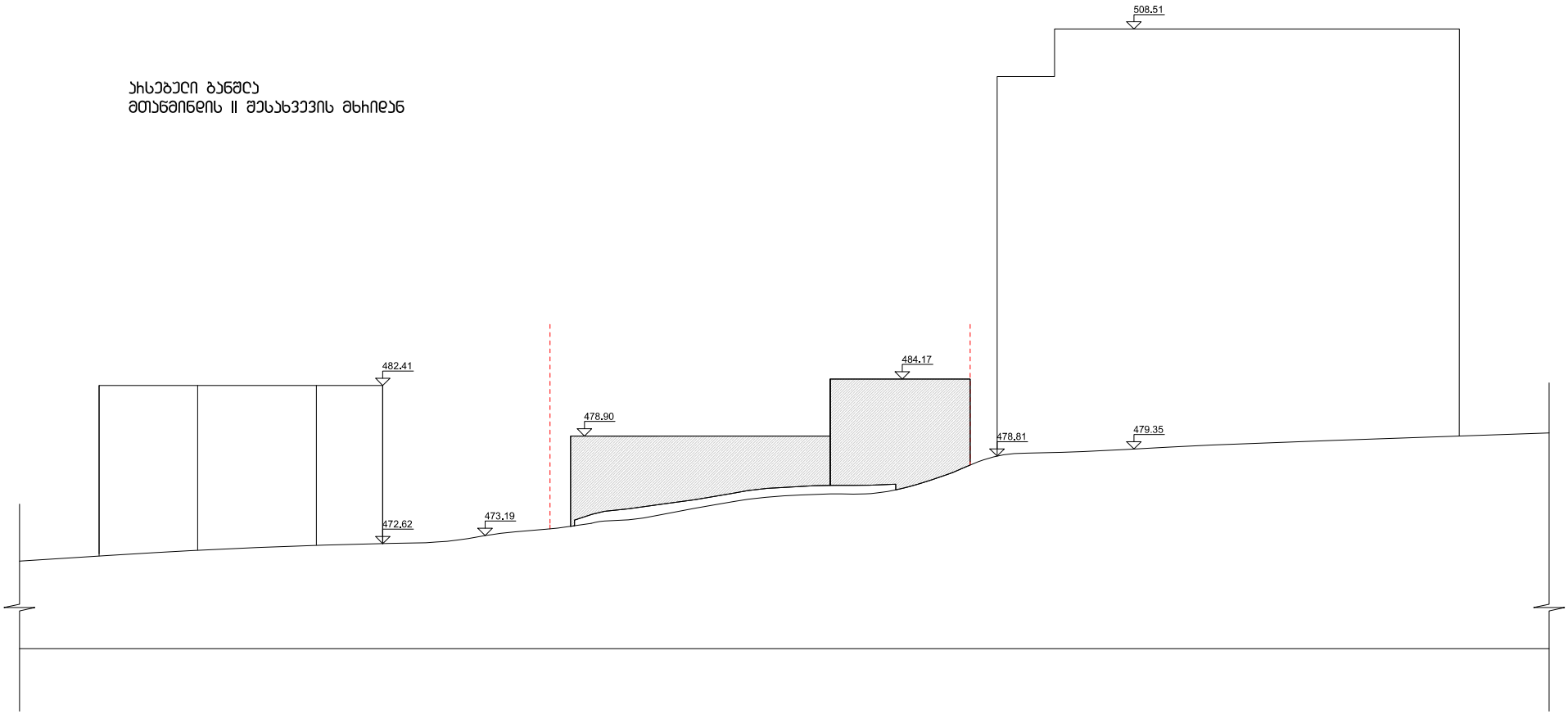

საპროექტო განშლა
მთაწმინდის II შესახვევის მხრიდან

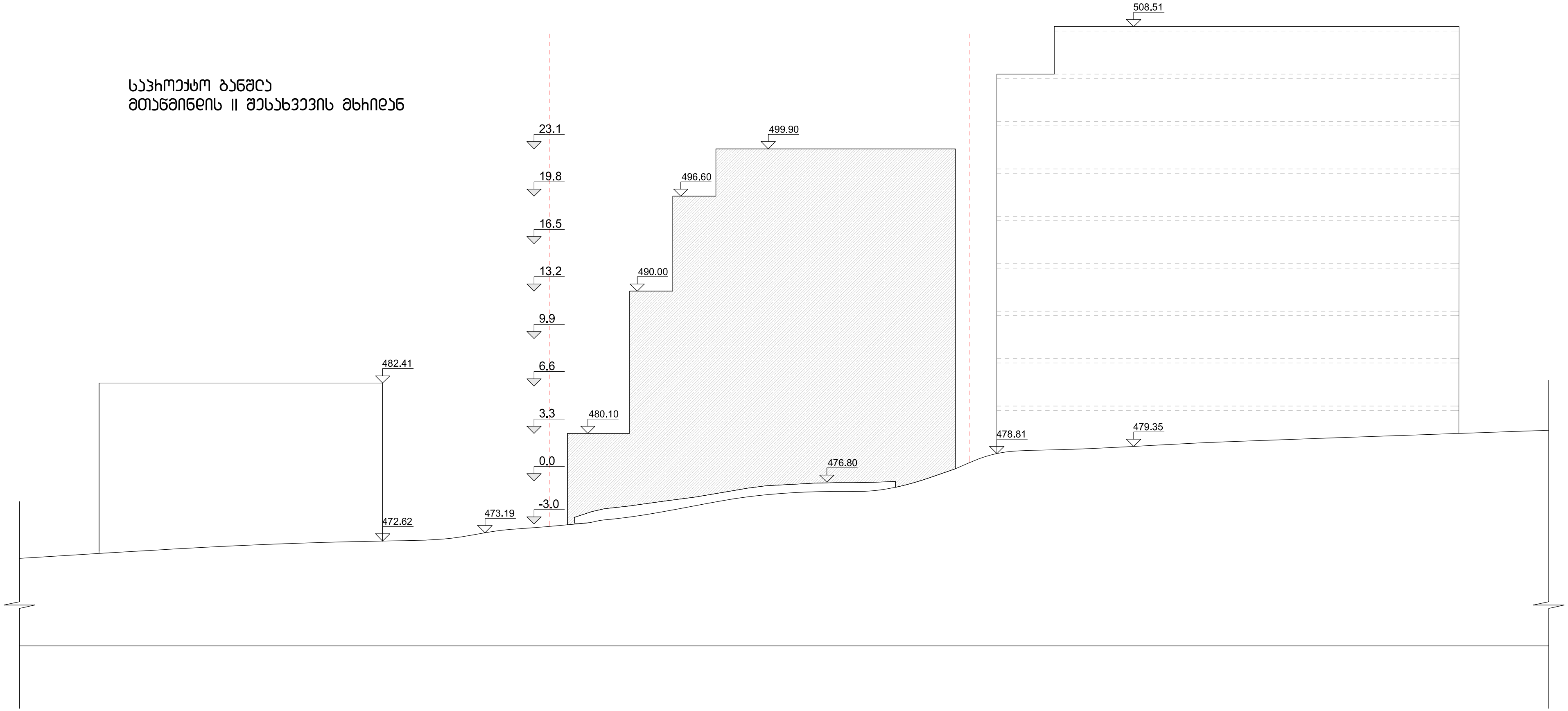

სიმაღლის ბანსაზღვრის სქემა
ნიაღვრის ქვრის მხრიდან

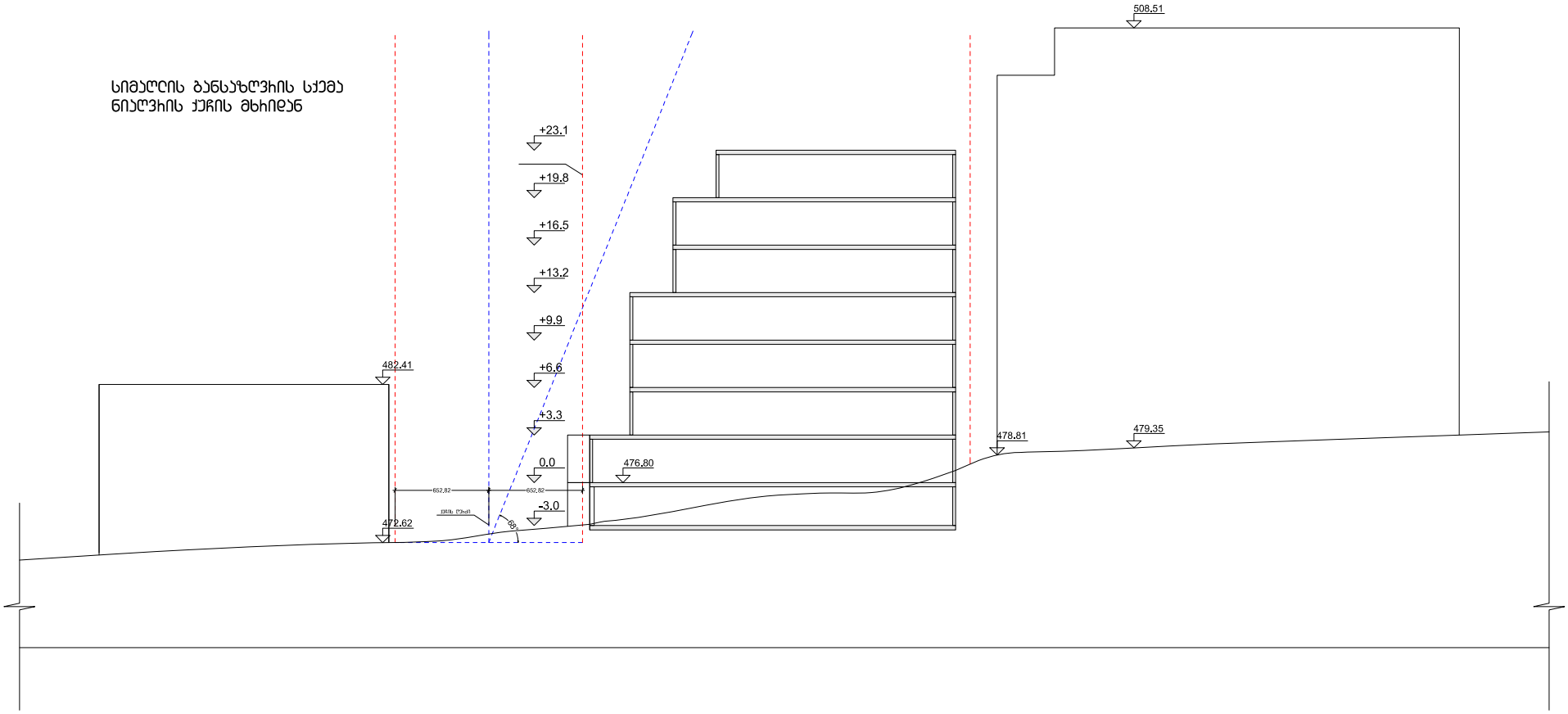

სიმაღლის ბანსაზღვრის სქემა
მთავმინდის II შესახვევის მხრიდან

