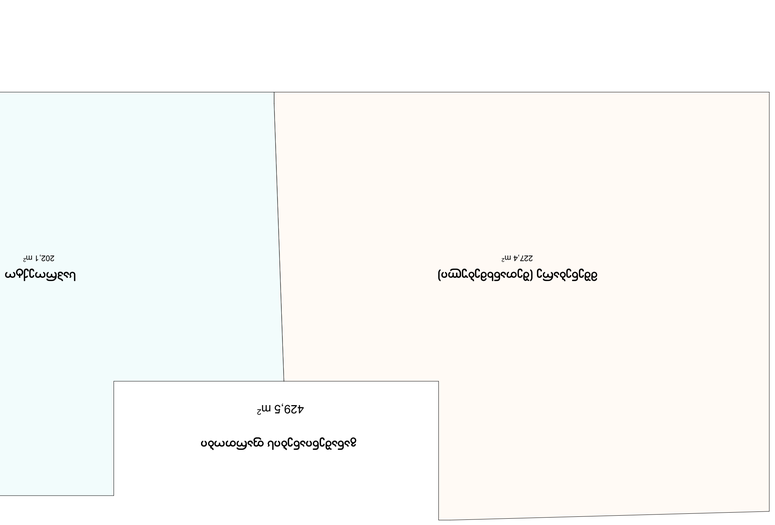


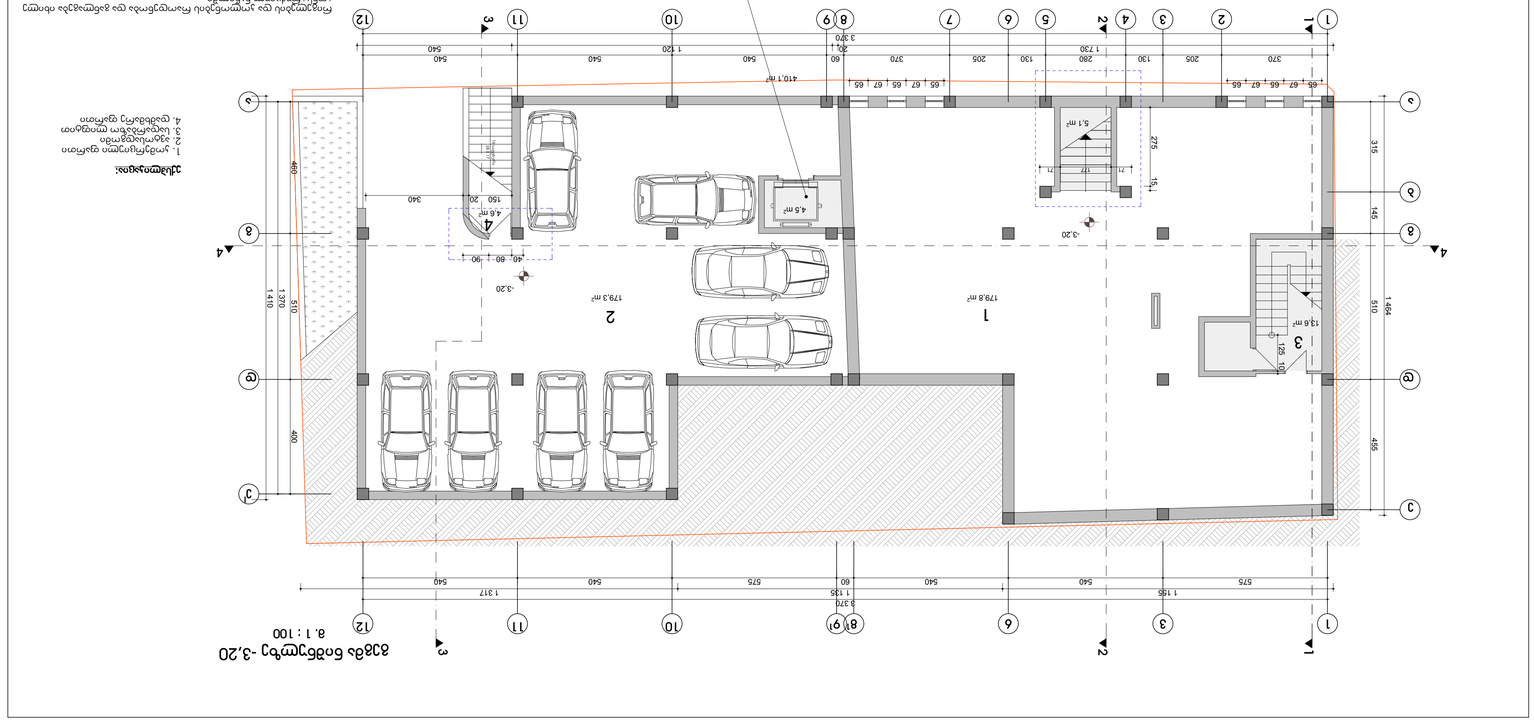


## ნახაზის ექსპლიკაცია

| | | | |
|---|---|---|---|
| ნედლეულის ფილტრი | | ა. ტანდარტული | |
| ტექნოლოგიური | | ბ. ტანდარტული | |
| | | | |
| | | | |
| | |

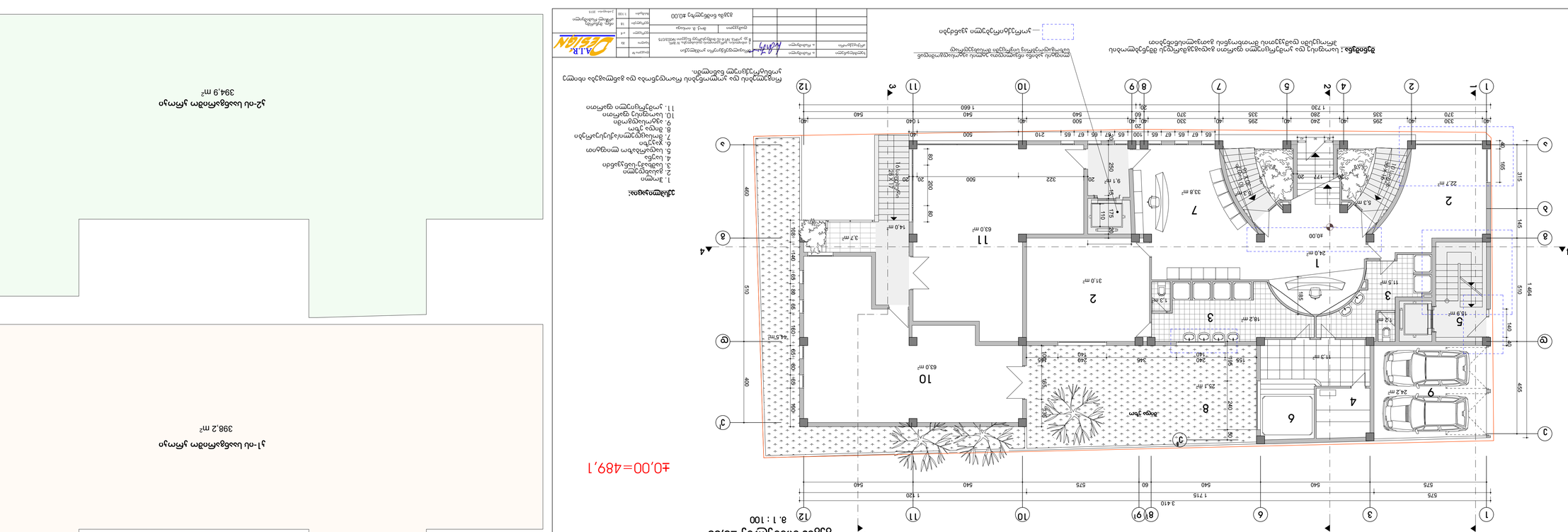
1
2
3
4
5
6
7
8
9
10
11
2
3
4
5
6
7
8
9
10
11
12
1
2
3
4
1 715
3 410
1 120
1 660
1 730
±0,00
±0,00
24,0 m²
22,7 m²
33,8 m²
9,1 m²
5,3 m²
63,0 m²
31,0 m²
18,2 m²
11,5 m²
15,9 m²
13,2 m
13,7 m²
63,0 m²
25,3 m²
11,3 m²
24,2 m²
14,0 m
3,7 m²
44,5 m²
40,0 m
49,5 m
14,9 m
бетон
асфальт
газон
тротуарна плоча
бордур
ограда
дрво
ниска зеленило
ниско зеленило
ограда
дрво
ниска зеленило
ниско зеленило
ограда
дрво
ниска зеленило
ниско зеленило

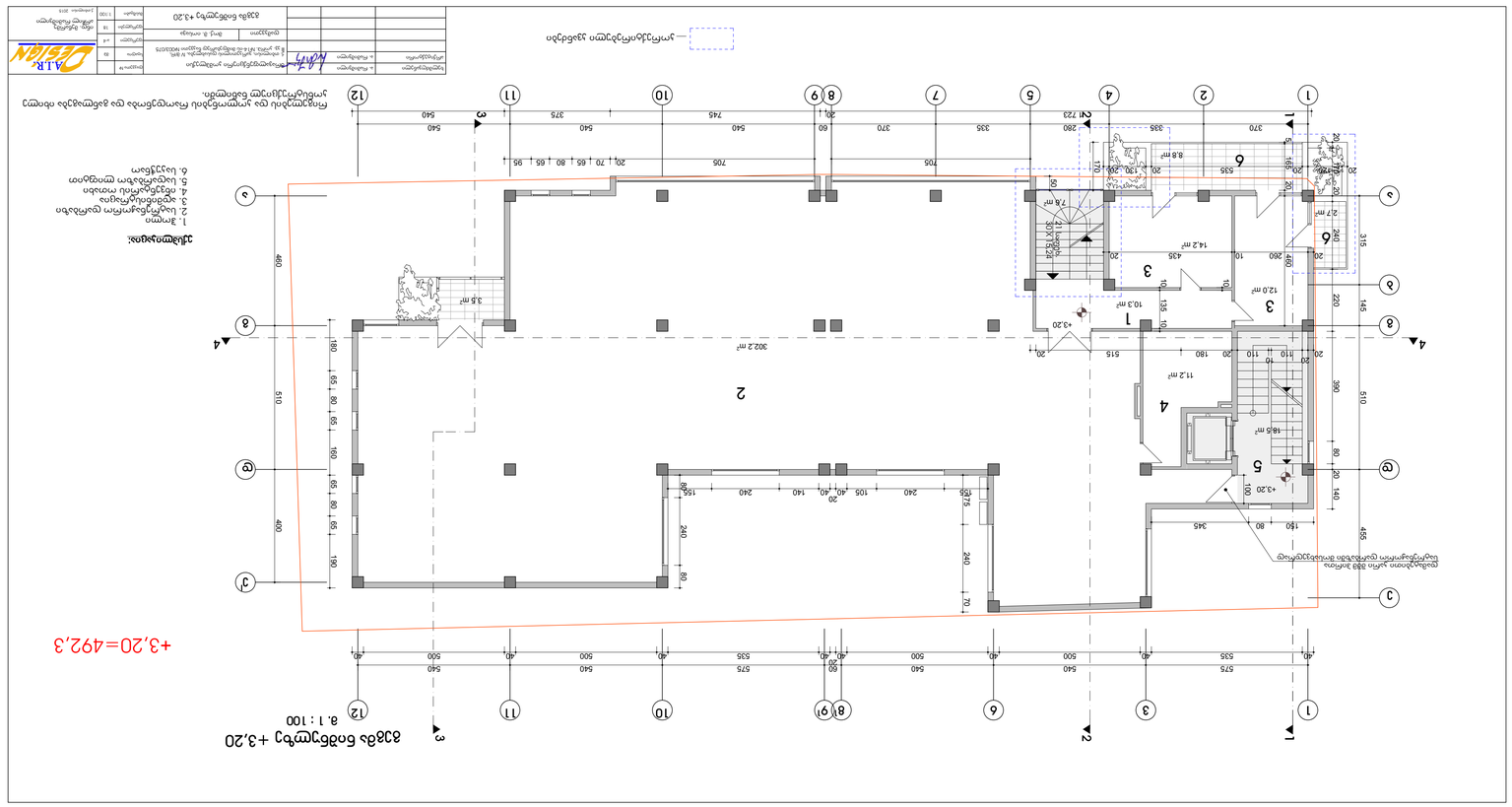
1
2
3
4
5
6
7
8
9
10
11
12
1
2
3
4
5
6
1
2
3
4
5
6
7
8
9
10
11
12
1
2
3
4
5
6
7
8
9
10
11
12
1
2
3
4
5
6
7
8
9
10
11
12

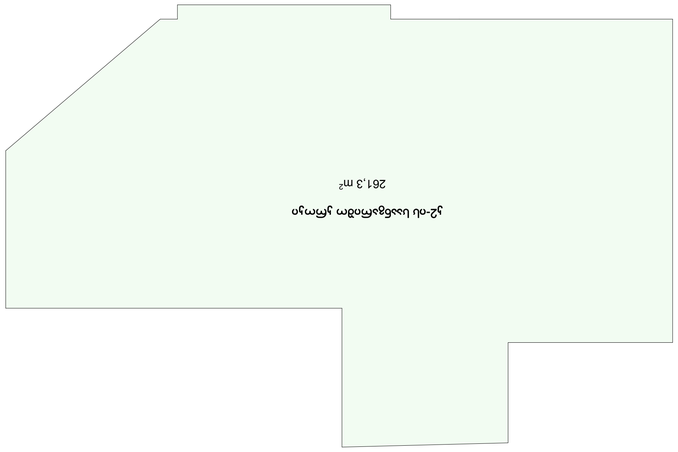


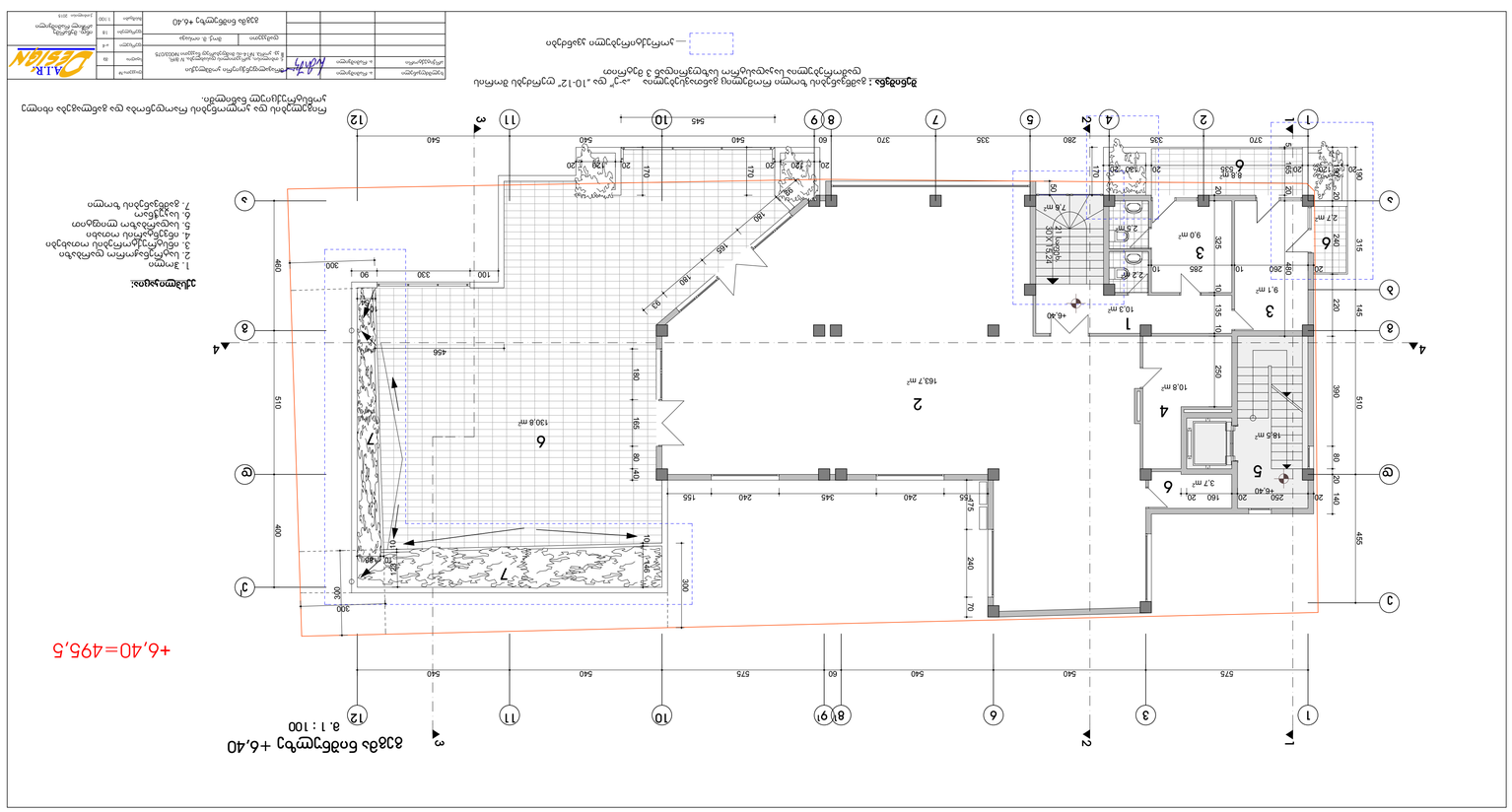


**ნაგებობა** : ვაკანტური ნაკვეთის ზედაპირის გასწვრივ ბოძის ცენტრიდან ~2" და -10-12" ღრმად დასმული ბოძების ტიპი და ბეტონის მარკა განისაზღვრება ინჟინერ-კონსტრუქტორის მიერ.

— ურიცხავი ვაკანტური ნაკვეთის საზღვარი

| | | | | | | | |
|---|---|---|---|---|---|---|---|
| პროექტირებული | ა. ჩხენკელი | | | | | | |
| არქიტექტორი | ა. ჩხენკელი | | | | | | |
| | | | | | | | |
| | | | | | | | |
| | | | | | | | |
| ნახაზის დასახელება | | | | | | | |
| ბეტონის ნაკეთობების ჩარჩო | | | | | | | |
| ბეტონის ნაკეთობების ჩარჩო +6.40 | | | | | | | |
| | | | | | | | |

| | | |
|---|---|---|
| პროექტის №: | | |
| ფაზა: | 09 | |
| ფურცელი: | 4.4 | |
| ფურცლების რაოდენობა: | 18 | |
| მასშტაბი: | 1:100 | |

ქ. ბათუმი, ზ. ჭავჭავაძის ქუჩა, №2
კომპლექსის მშენებლობა
ავტორის ზედამხედველობა
2024

**ნაგებობის ადგილი:**
1. ქ. ბათუმი
2. ზ. ჭავჭავაძის ქუჩა, №2
3. ნაკვეთის საკადასტრო კოდი 05.32.07.003
4. ნაკვეთის ფართობი 1000 მ²
5. ნაკვეთის დაბრკოლებები: ელექტრო ბოძი
6. სართულების რაოდენობა: 1
7. ნაგებობის სიმაღლე 4.40 მ

ნახაზზე ნაჩვენებია ნაკვეთის საზღვრები, ნაგებობის ადგილმდებარეობა და ნაგებობის ჩარჩოს ელემენტები.

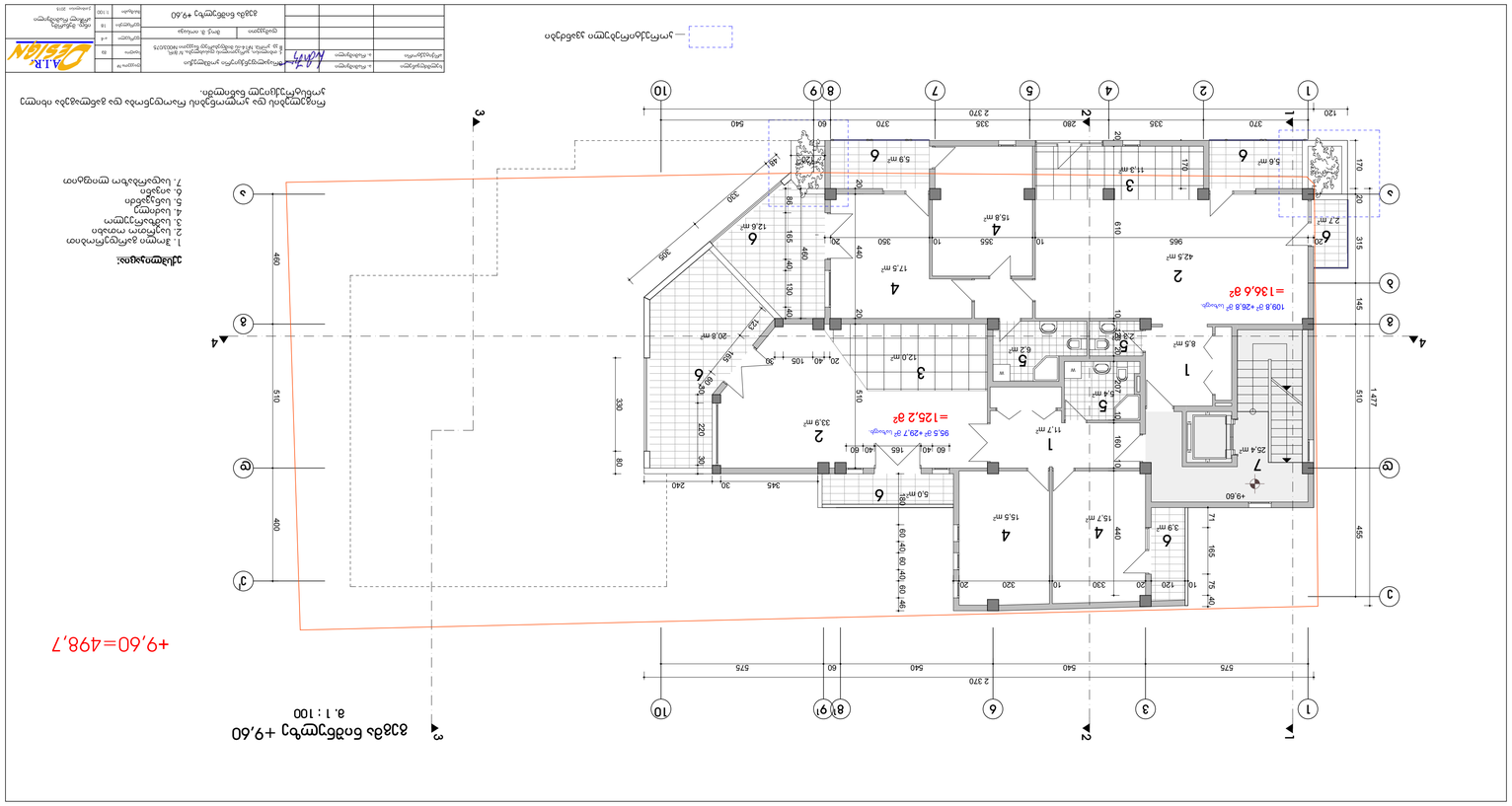
1
2
3
4
5
6
7
8
9
10
а
б
в
г
д
е
ж
з
и
к
л
м
н
о
п
р
с
т
у
ф
х
ц
ч
ш
щ
ъ
ы
ь
э
ю
я
+9,60=498,7
8338ь бопбЭцЭъЭ +9,60
8. 1 : 100
1. Зтпцпэ ацЭтЭуЭгпэпбпоп
2. Ъ. Цэуптпэгпэп гпоъбп
3. Ъ. Цэтпбпгпэ33цпп
4. Цъбпгпэ
5. Ъ. Цэбдбп
6. Ъпэцъбп
7. Цъцэгпбъъбпгп тпопцъопэ
ЭгпЭцпЭ ъЭгпЭцЭъЭ ъЭ ъЭбЭпгпЭ ъЭ ъЭгпЭцЭъЭ пЭпЭпЭ

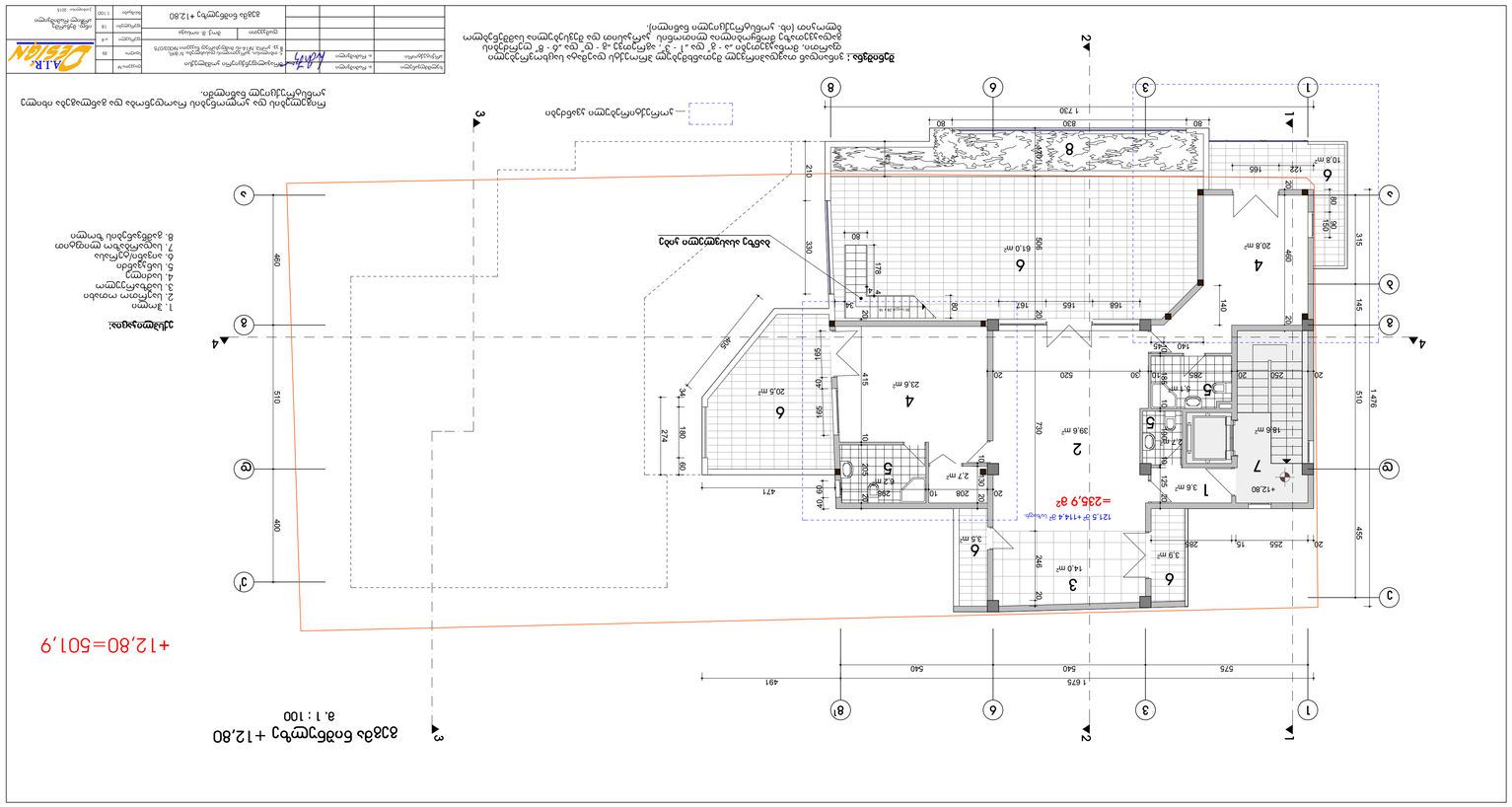
+12,80
+12,80
+12,80

# სახურავის გეგმა +16,00 ნიშნ.

მ. 1 : 100

+16,00=505,1

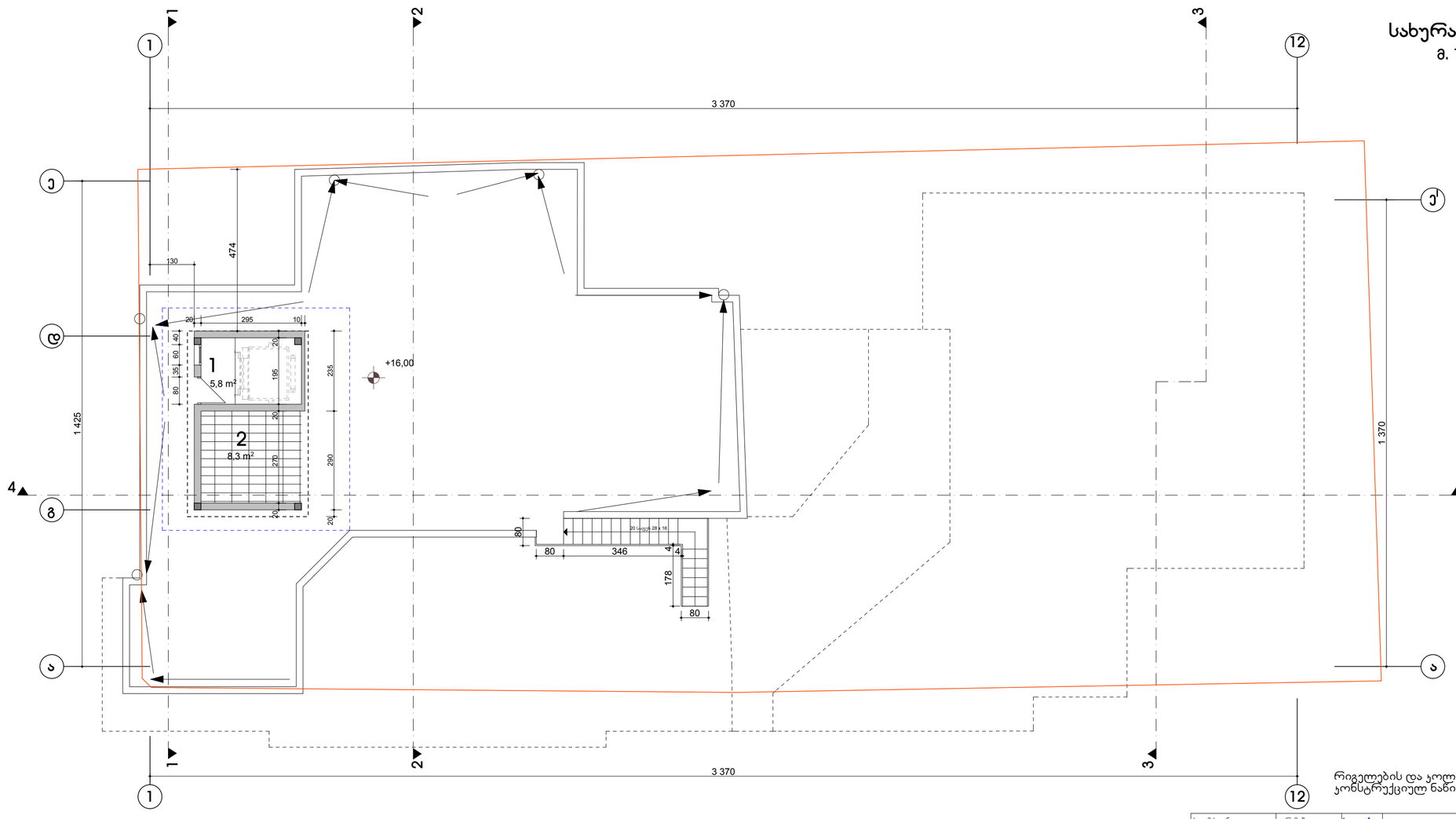


**ექსპლიკაცია:**

1. ლიფტის სამანქანო
2. დამხმარე ფართი

— ჯორექტირებული ჯვანძები

რიგელების და ჯოლონების რაოდენობა და განლაგება იხილე კონსტრუქციულ ნაწილში.

| | | | | | |
|---|---|---|---|---|---|
| ხელმძღვანელი | ა. რამიშვილი | | მრავალფუნქციური კომპლექსი<br>ქ. თბილისი, ვარკეთილის დასახლება, IV მკრ, ს/კ კვ. კორპ. №14-ის მიმდებარედ ნაკვეთი №003/075 | დაკვეთა № | |
| არქიტექტორი | ა. რამიშვილი | | | სტადია | მპ |
| | | | | ფურცელი | ჯ-19 |
| | | | დამკვეთი მოქ. მ. იოსავა | ფურცლები | 18 |
| | | | სახურავის გეგმა +16,00 ნიშნ. | მასშტაბი | 1:100 |

A.I.R. DESIGN

ინჟ. მეწარმე არჩილ რამიშვილი

ქობულეთი 2015

# სახურავის გეგმა +18,40 ნიშნ.

მ. 1 : 100

+18,40=507,5

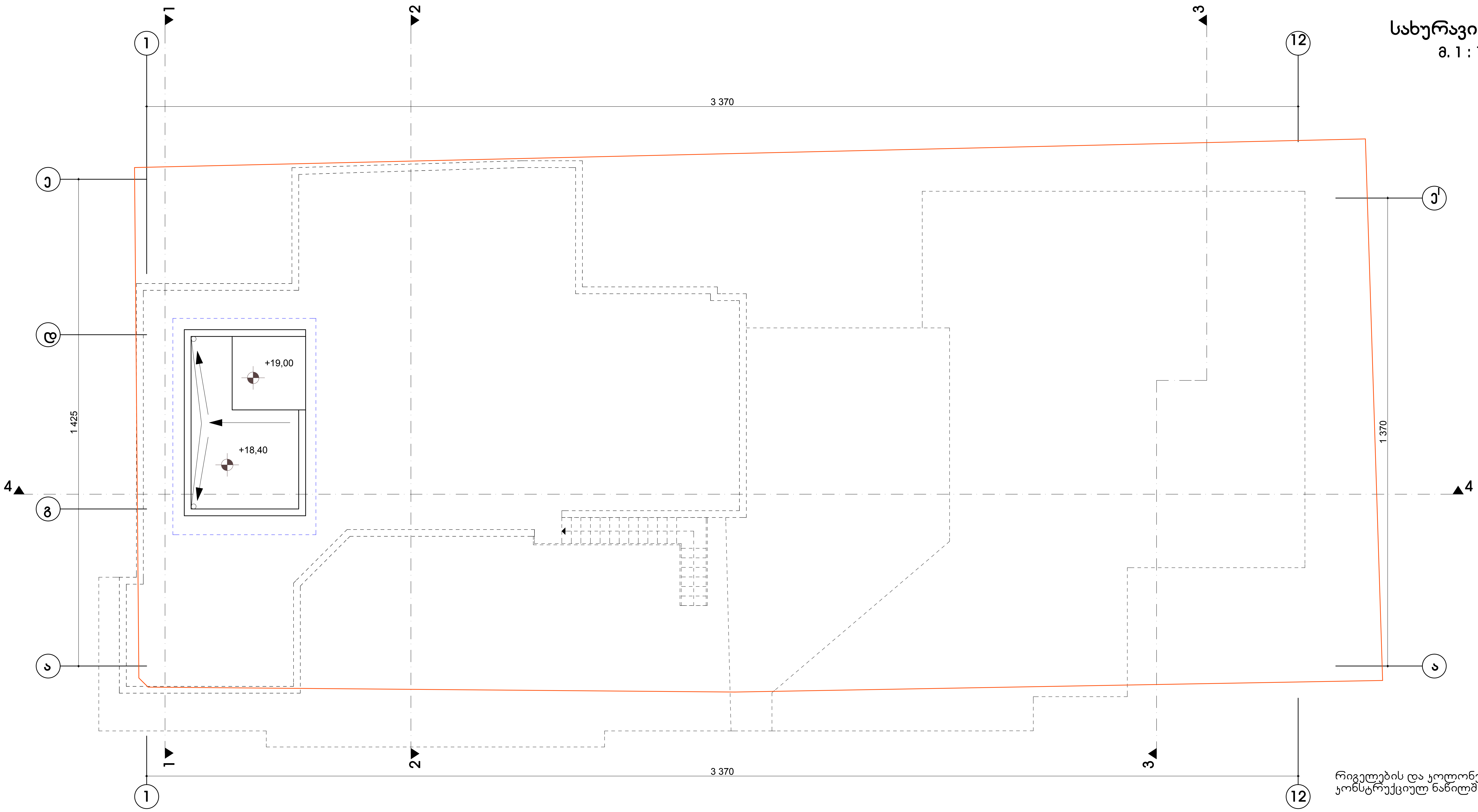


რიგელების და კოლონების რაოდენობა და განლაგება იხილე კონსტრუქციულ ნაწილში.

— კორექტირებული კვანძები

| | | | | | |
|---|---|---|---|---|---|
| ხელმძღვანელი | ა. რამიშვილი | | მრავალფუნქციური კომპლექსი<br>ქ. თბილისი, ვარკეთილის დასახლება, IV მ/რ, III კვ. კორპ. №14-ის მიმდებარედ ნაკვეთი №003/075 | დაკვეთა № | |
| არქიტექტორი | ა. რამიშვილი | | | სტადია | მპ |
| | | | | ფურცელი | ა-19 |
| | | | დამკვეთი: მოქ. მ. იოსავა | ფურცლები | 18 |
| | | | სახურავის გეგმა +18,40 ნიშნ. | მასშტაბი | 1:100 |

A.I.R. DESIGN

ინდ. მეწარმე არჩილ რამიშვილი

ქ.თბილისი 2015