საქართველოს იუსტიციის სამინისტრო
საჯარო რეესტრის ეროვნული სააგენტო

საკადასტრო გეგმა

მიწის ნაკვეთის საკადასტრო კოდი: *01.10.15.020.004*
განცხადების რეგისტრაციის ნომერი*882010582869*
მიწის ნაკვეთის ფართობი: *871* კვ.მ.
დანიშნულება: *არასასოფლო-სამეურნეო*
მომზადების თარიღი 29.04.10

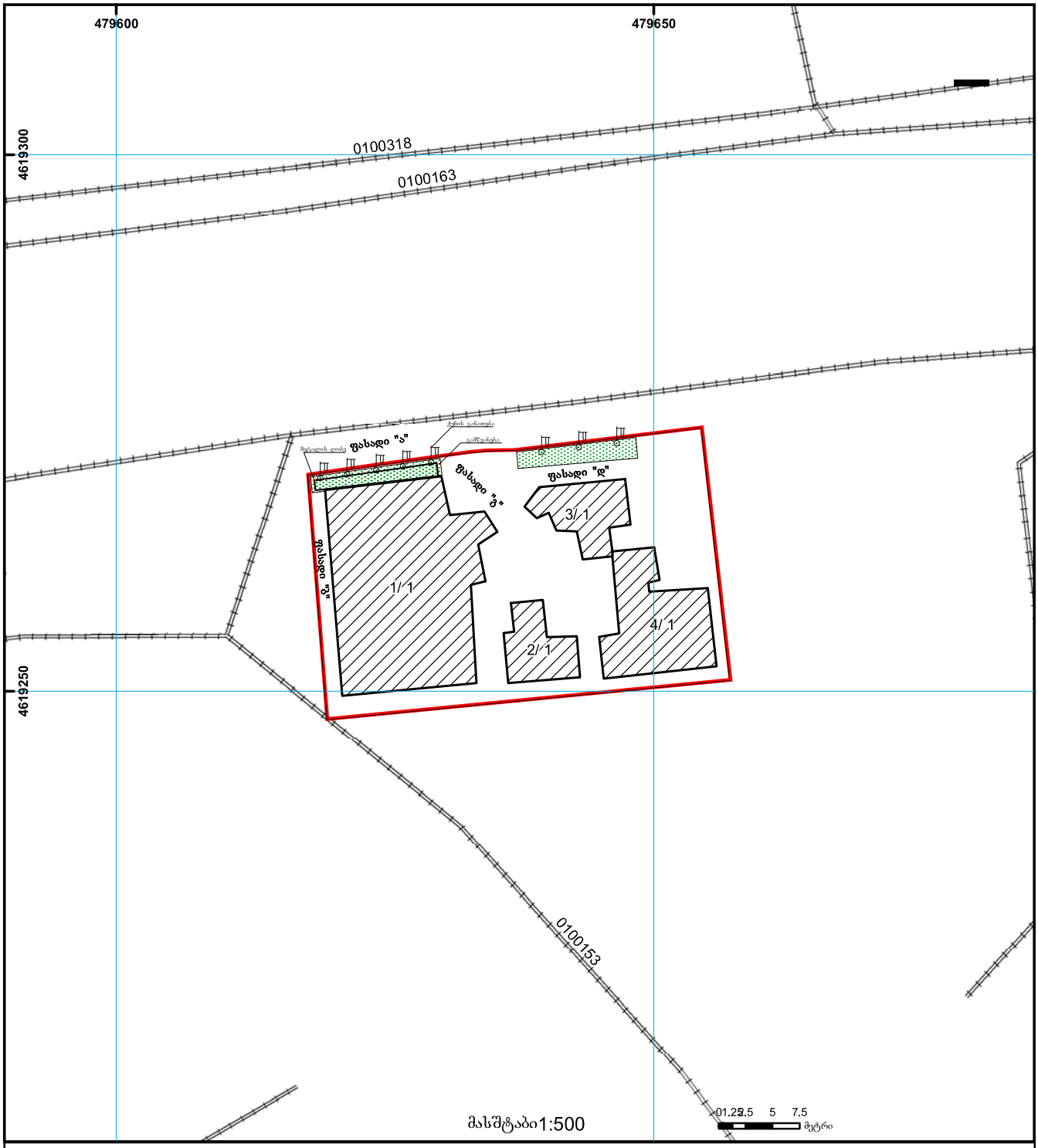

01/2 შენობა-ნაგებობა, პირობითი ნომერი/სართულიანობა	ვალდებულება	ხაზობრივი ნაგებობა	0.00	
მიწის ნაკვეთის საკადასტრო საზღვარი	მშენებარე ნაგებობა	მიწისქვეშა ნაგებობა	00.0 UTM	(საერთაშორისო) სისტემის კოორდ.

საჯარო რეესტრის ეროვნული საგენტო თბილისი 0102 წმ. ნიკოლოზის/ნ. ჩხეიძის ქ. 2 ტელ.: (995 32) 91 04 27; ფაქსი: (995 32) 91 03 41
საჯარო რეესტრის ეროვნული საგენტო თბილისი დ. აღმაშენებლის გამზ. 89/24 ტელ: (995 32) 94 13 65
www.napr.gov.ge

არსებული საპროექტო შენობა-ნაგებობაი

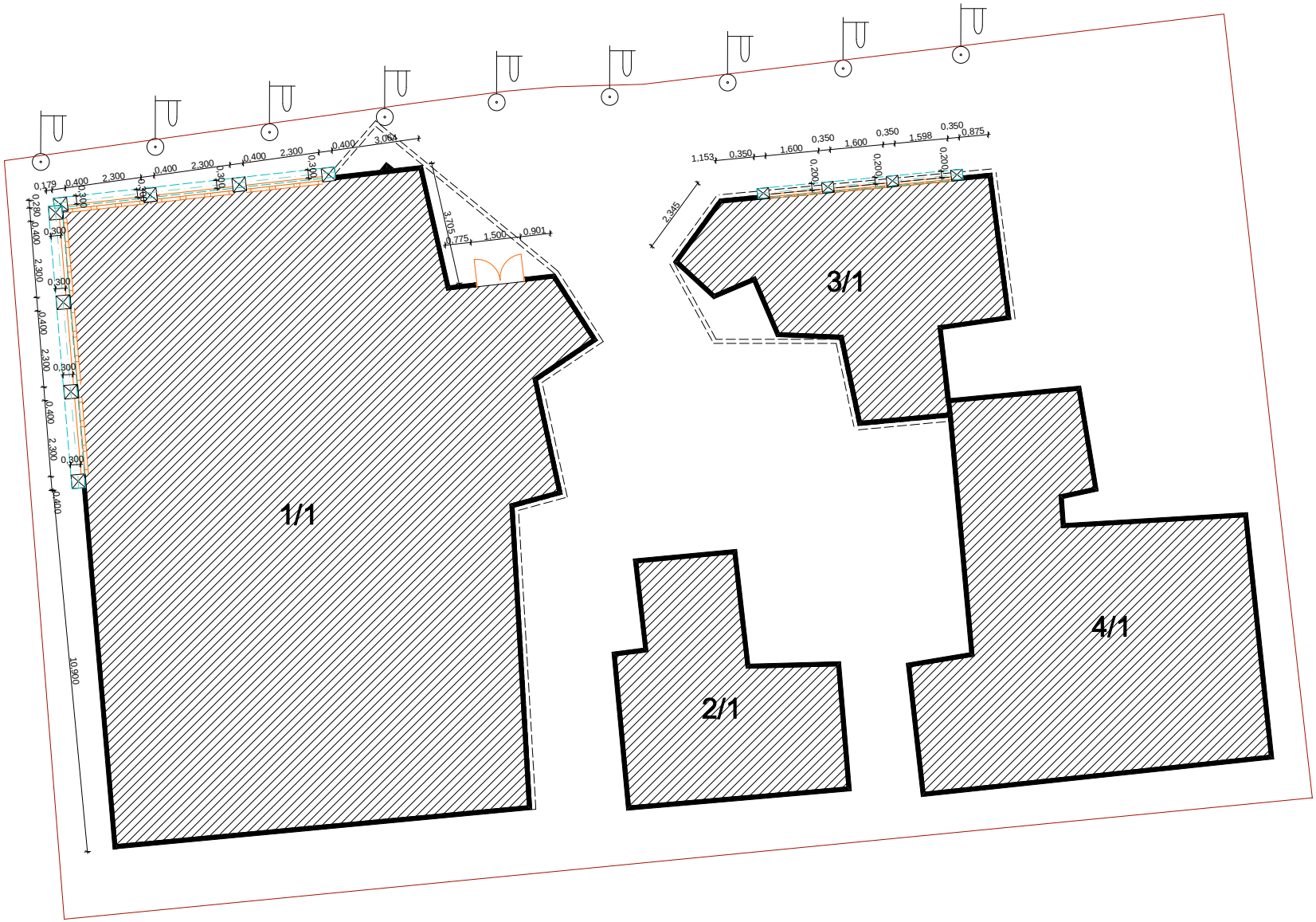

რეკონსტრუირებული საპროექტო შენობა-ნაგებობია

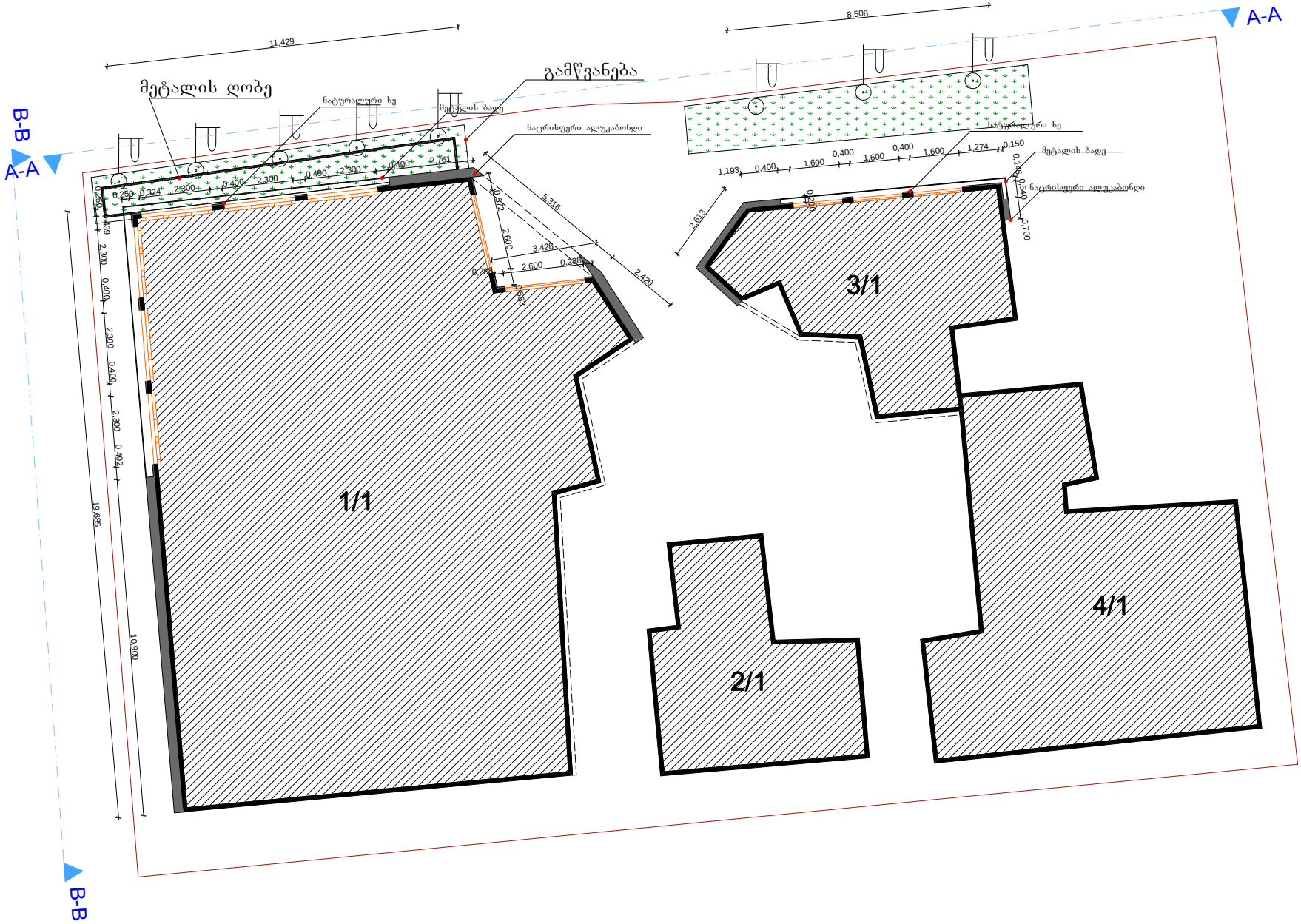

ფასადი "ა-ა"

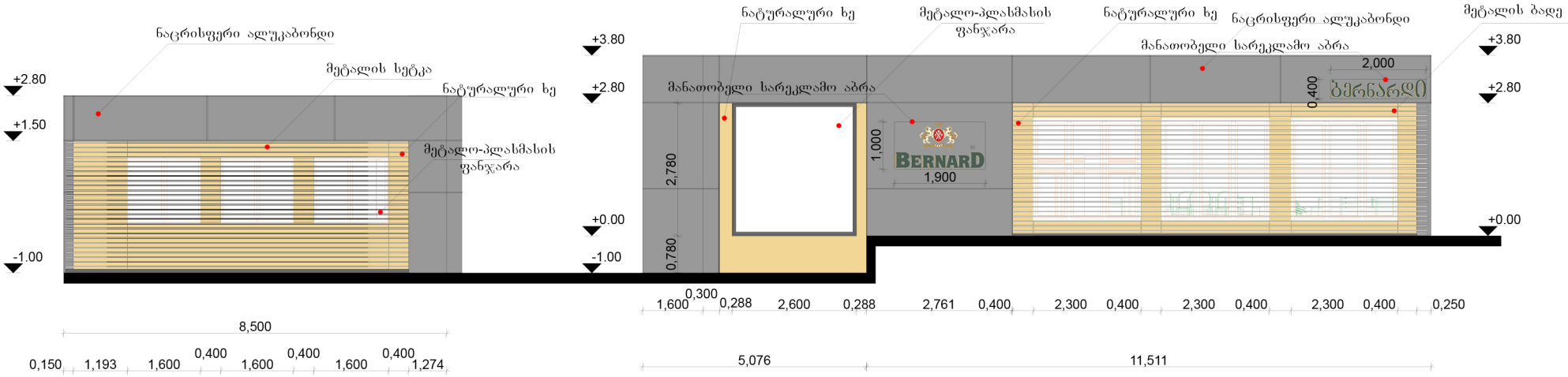

სარეკლამო აბრების ჯამური ფართი შეადგენს 2,7 მ²

საპროექტო ობიეტის ფასადის ფართი შეადგენს 43,74 მ²

2.7 * 100 / 43.74 = 6.173 %

სარეკლამო აბრის ჯამური ფართობი შეადგენს ფასადის ფათობის 6.173% და არ აღემატება 20%-ს

ფასადი "ბ-ბ"

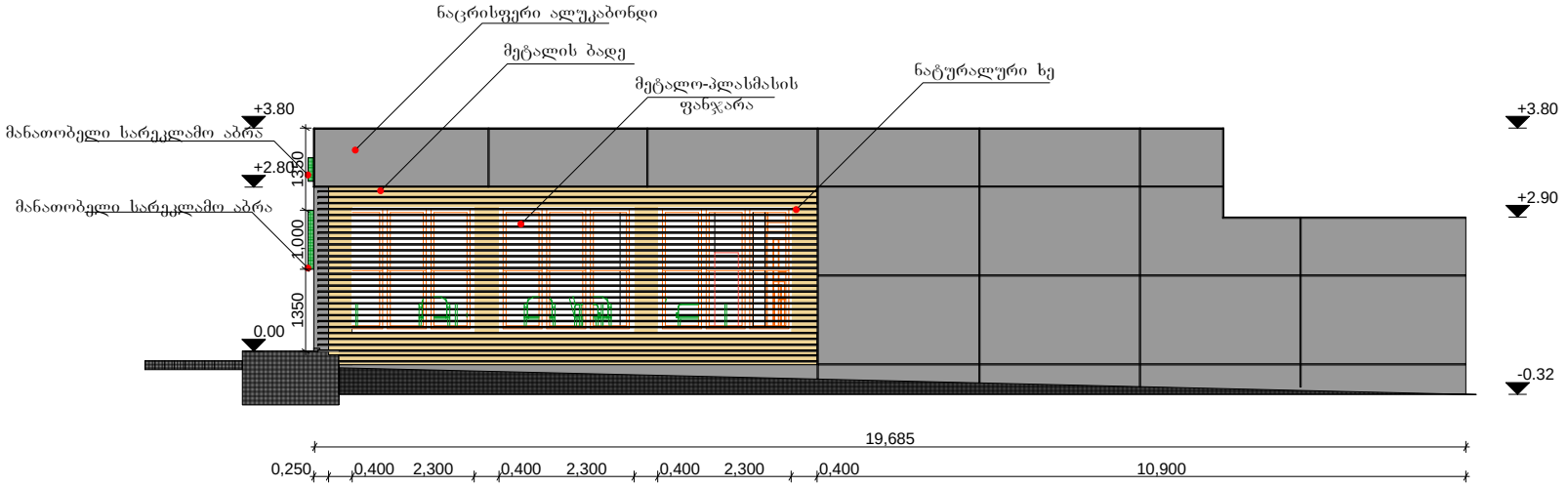
ნაცრისფერი ალუკაბონდი
მეტალის ბადე
მეტალო-პლასმასის ფანჯარა
ნატურალური ხე
მანათობელი სარეკლამო აბრა
მანათობელი სარეკლამო აბრა
+3.80
+2.80
0.00
1350
1,000
1350
+3.80
+2.90
-0.32
19,685
0,250
0,400
2,300
0,400
2,300
0,400
2,300
0,400
10,900

ფოტომონტაჟი 1



ფოტომონტაჟი 2

