სართულის გეგმა
-3.00 ნიშნულზე
(ავტოპარკინგი)

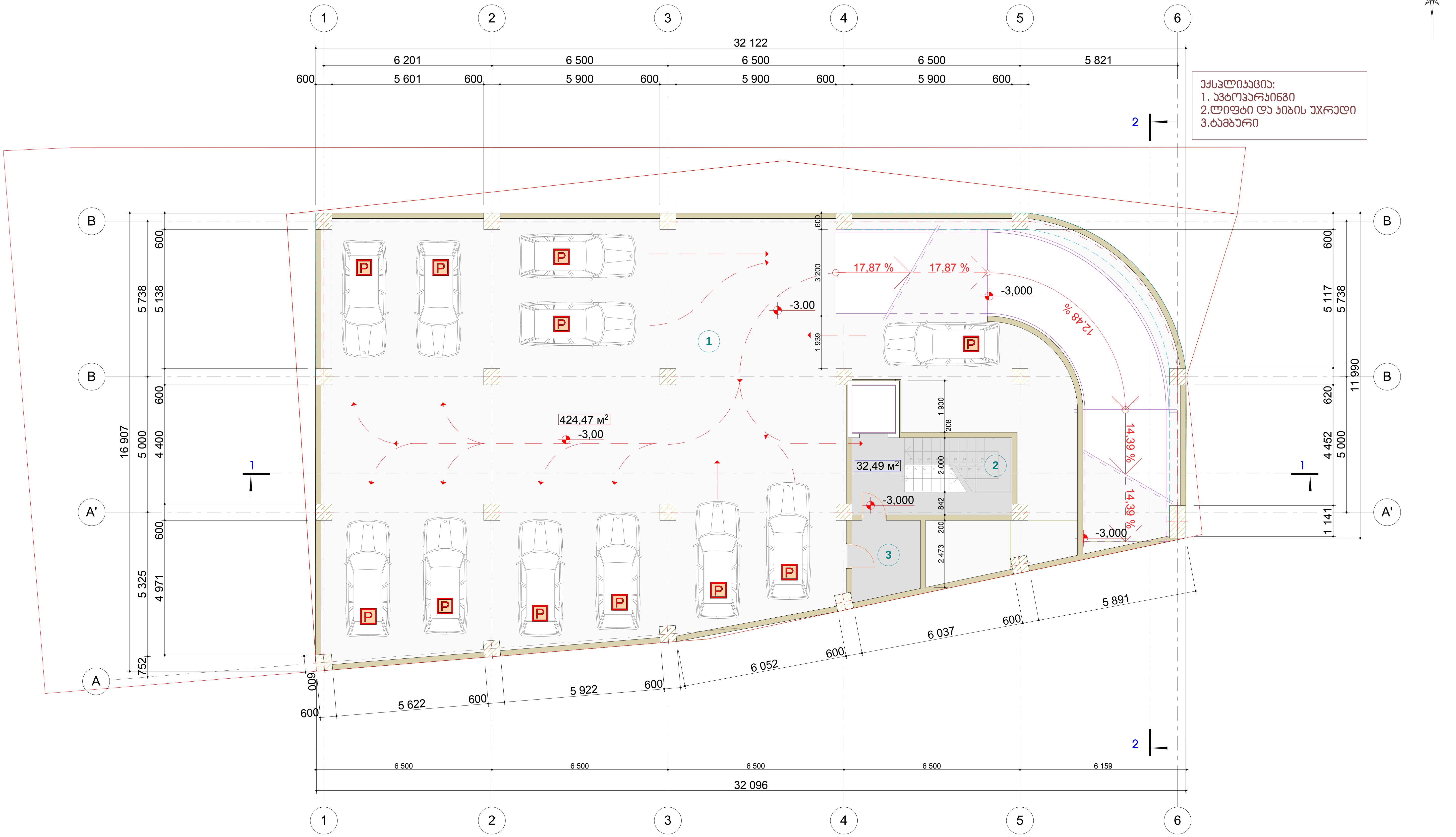

ექსპლიკაცია:
1. ავტოპარკინგი
2.ლიფტი და კიბის უჯრედი
3.ტამბური

თანამდებობა	გვარი	ხელმოწერა	თარიღი	ქ.თბილისი, ჯავახეთის II შესახვევი, კორპუსი №12 და 16 მიმდებარედ (ს/კ 01.19.20.007.058) მრავალფუნქციური შენობა	სტადია	ფურცლები	ფურცელი
არქიტექტორი	ბ.სექანია						
კონსტრუქტორი							
				სართულის გეგმა **-3.00** ნიშნულზე	არქიტექტურული ნაწილი		
მასშტაბი							
თარიღი							

სართულის გეგმა
± 0.00 ნიშნულზე

ექსპლიკაცია:
1. კომერციული ფართი
2.ლიფტი და კიბის უჯრედი
3.სამანქანო პანდუსი

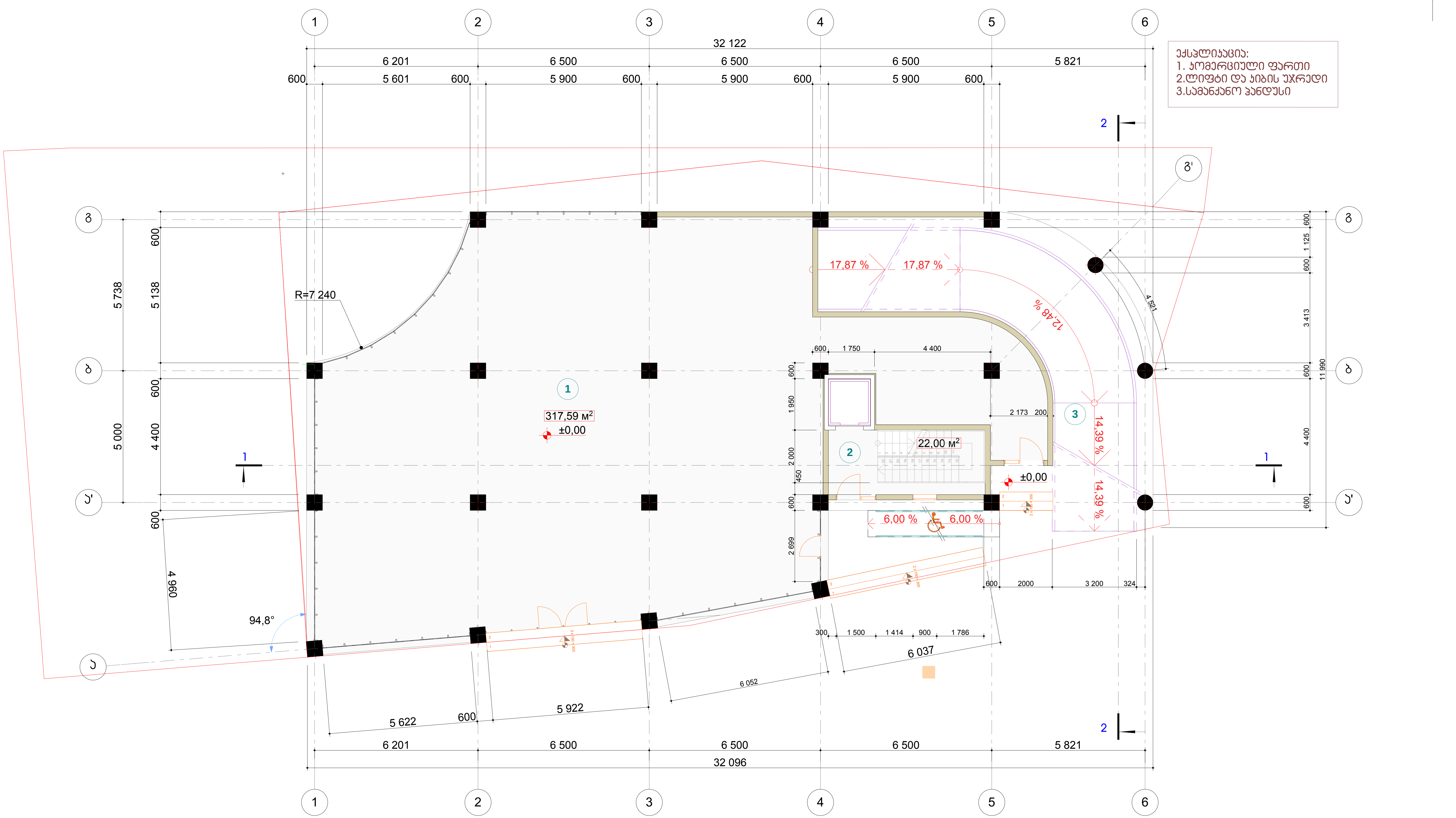

თანამდებობა	გვარი	ხელმოწერა	თარიღი	ქ.თბილისი, ჯავახეთის II შესახვევი, კორპუსი №12 და 16 მიმდებარედ (ს/კ 01.19.20.007.058) მრავალფუნქციური შენობა	სტადია	ფურცლები	ფურცელი
არქიტექტორი	ბ.სეკანია						
კონსტრუქტორი							
				სართულის გეგმა ± 0.00 ნიშნულზე	არქიტექტურული ნაწილი		
მასშტაბი		მ 1:100					
თარიღი							

სართულის გეგმა
+4,20 ნიშნულზე

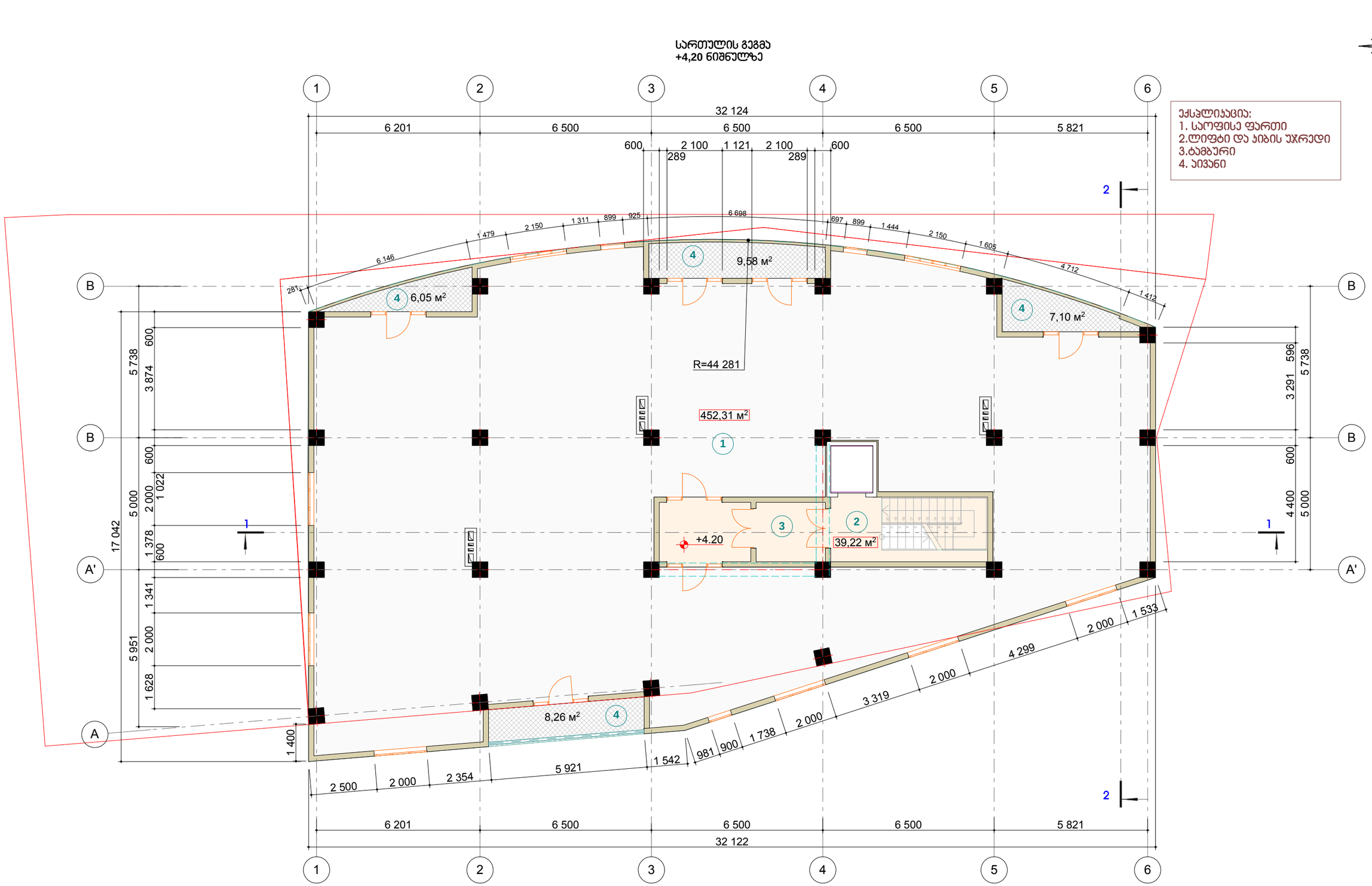

ექსპლიკაცია:
1. საოფისე ფართი
2.ლიფტი და კიბის უჯრედი
3.ტამბური
4. აივანი

თანამდებობა	გვარი	ხელმოწერა	თარიღი	ქ.თბილისი, ჯავახეთის II შესახვევი, კორპუსი №12 და 16 მიმდებარედ (ს/კ 01.19.20.007.058) მრავალფუნქციური შენობა	სტადია	ფურცლობა	ფურცელი
არქიტექტორი	ბ.სეკონია						
კონსტრუქტორი							
მესტაბაი				სართულის გეგმა ± 4.20 ნიშნულზე	არქიტექტურული ნაწილი		
თარიღი							

სართულის გეგმა
+7,40 ნიშნულზე

ექსპლიკაცია:
1. ბინა №1
2.ბინა №2
3.კიბის უჯრედი
4.ბამბური
5. აივანი

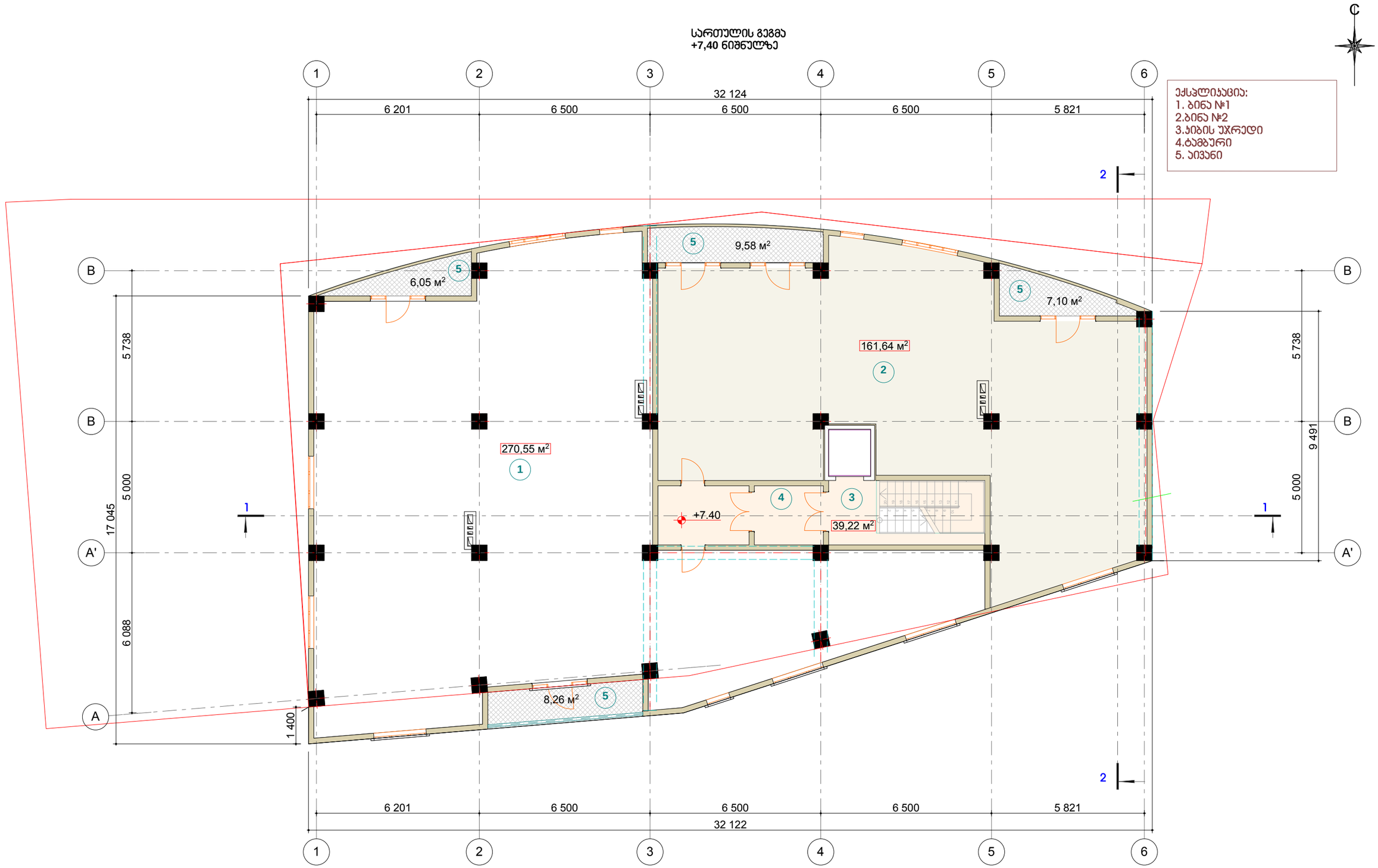

თანამდებობა	გვარი	ხელმოწერა	თარიღი	ქ.თბილისი, ჯავახეთის II შესახვევი, პორჯუსი №12 და 16 მიმდებარედ (ს/კ 01.19.20.007.058) მრავალფუნქციური შენობა	სტადია	ფურცლები	ფურცელი
არქიტექტორი	ბ.სვანია						
პროექტის ხელმძღვანელი				სართულის გეგმა +7.40 ნიშნულზე	არქიტექტურული ნაწილი		
მასშტაბი							
თარიღი							

სართულის გეგმა
+10,60 ნიშნულზე

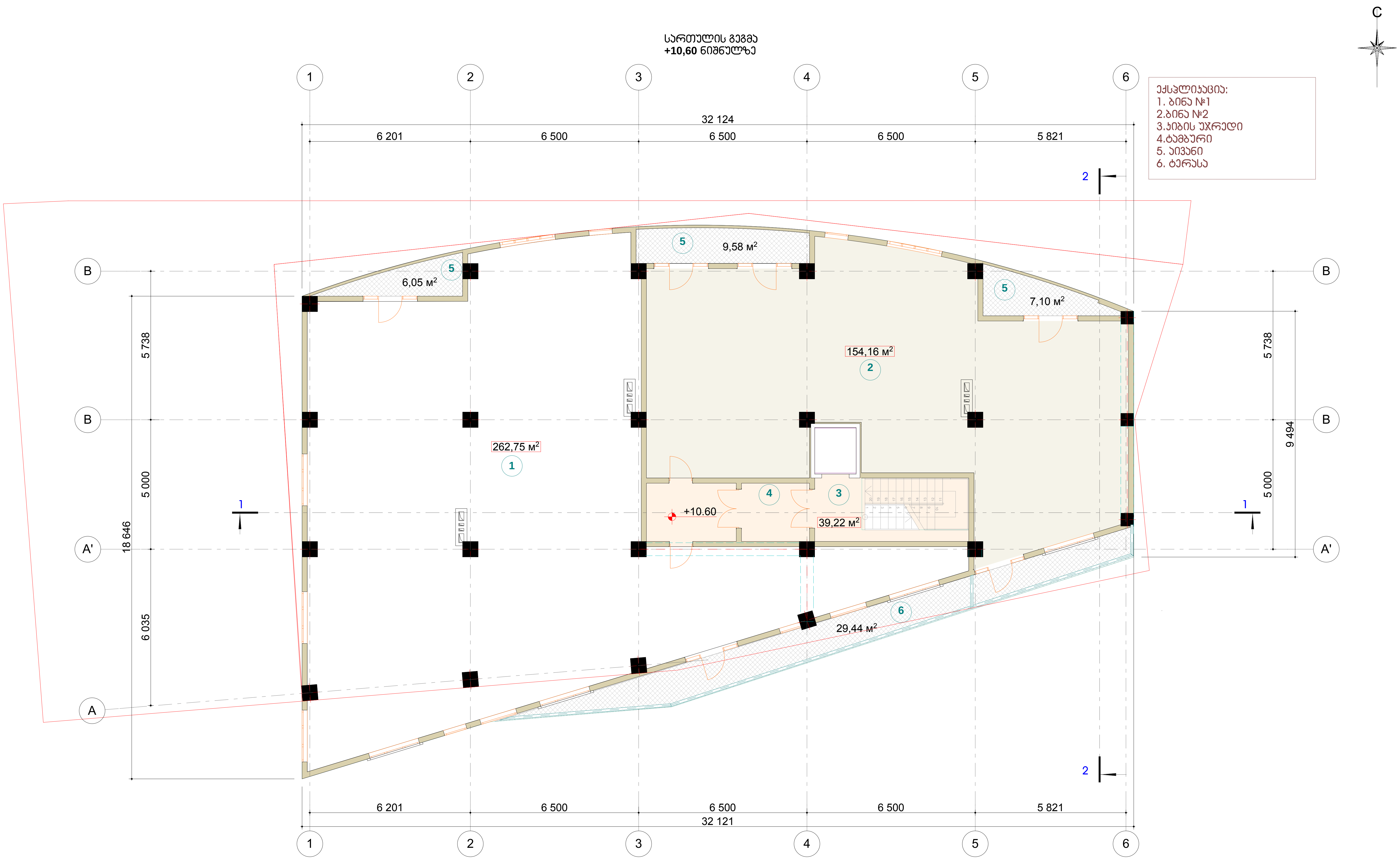

ექსპლიკაცია:
1. ბინა №1
2.ბინა №2
3.კიბის უჯრედი
4.ტამბური
5. აივანი
6. ტერასა

თანამდებობა	გვარი	ხელმოწერა	თარიღი	ქ.თბილისი, ჯავახეთის II შესახვევი, კორპუსი №12 და 16 მიმდებარედ (ს/კ 01.19.20.007.058) მრავალფუნქციური შენობა	სტადია	ფურცლები	ფურცელი
არქიტექტორი	ბ.სექანია						
კონსტრუქტორი							
				სართულის გეგმა ± 10.60 ნიშნულზე	არქიტექტურული ნაწილი		
მასშტაბი							
თარიღი							

С

სართულის გეგმა +13,80 ნიშნულზე

ექსპლიკაცია:
1. ბინა №1
2.ბინა №2
3.კიბის უჯრედი
4. აივანი
5. ტერასა

32 122

6 201 | 6 500 | 6 500 | 6 500 | 5 821

1 | 2 | 3 | 4 | 5 | 6

A | A' | B | B

5 738 | 5 000 | 6 109 | 18 566 | 8 436

4 9,58 м²
6,05 м² 4
4 7,10 м²
132,80 м² 2
231,57 м² 1
3 +13.80
47,04 м² 3
45,82 м² 5

6 201 | 6 500 | 6 500 | 6 500 | 5 821

32 108

თანამდებობა	გვარი	ხელმოწერა	თარიღი	ქ.თბილისი, ჯავახეთის II შესახვევი, პორჯუსი №12 და 16 მიმდებარედ (ს/კ 01.19.20.007.058) მრავალფუნქციური შენობა	სტადია	ფურცლობა	ფურცელი
არქიტექტორი	ბ.სვანიძე						
პროექტის ხელმძღვანელი				სართულის გეგმა +13.80 ნიშნულზე	არქიტექტურული ნაწილი		
მასშტაბი							
თარიღი							

სართულის გეგმა
+17.00 ნიშნულზე

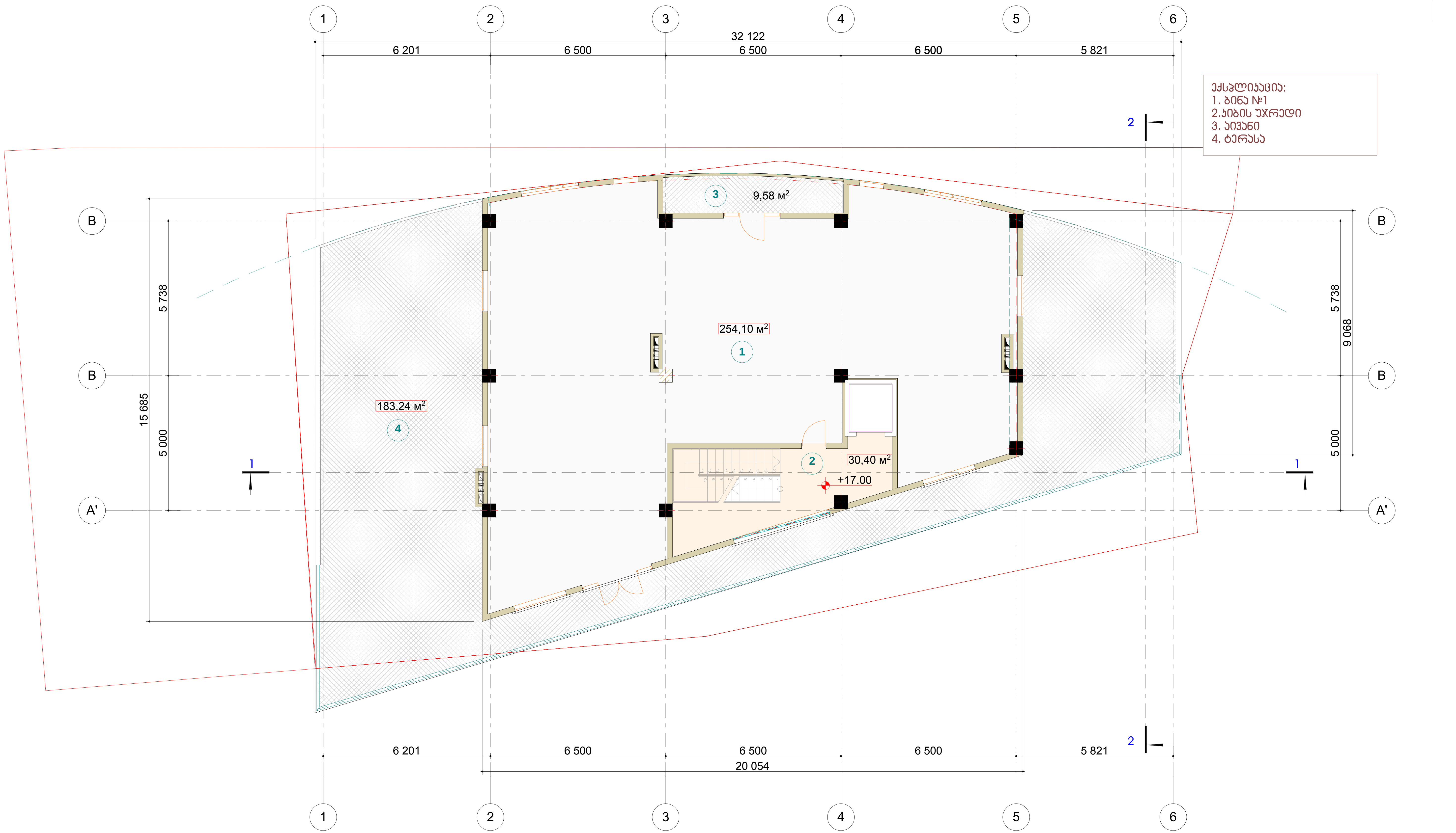

თანამდებობა	გვარი	ხელმოწერა	თარიღი	ქ.თბილისი, ჯავახეთის II შესახვევი, კორპუსი №12 და 16 მიმდებარედ (ს/კ 01.19.20.007.058) მრავალფუნქციური შენობა	სტადია	ფურცლები	ფურცელი
არქიტექტორი	ბ.სექანია						
კონსტრუქტორი							
				სართულის გეგმა +17.00 ნიშნულზე	არქიტექტურული ნაწილი		
მასშტაბი							
თარიღი							

სართულის გეგმა
+20.20 ნიშნულზე

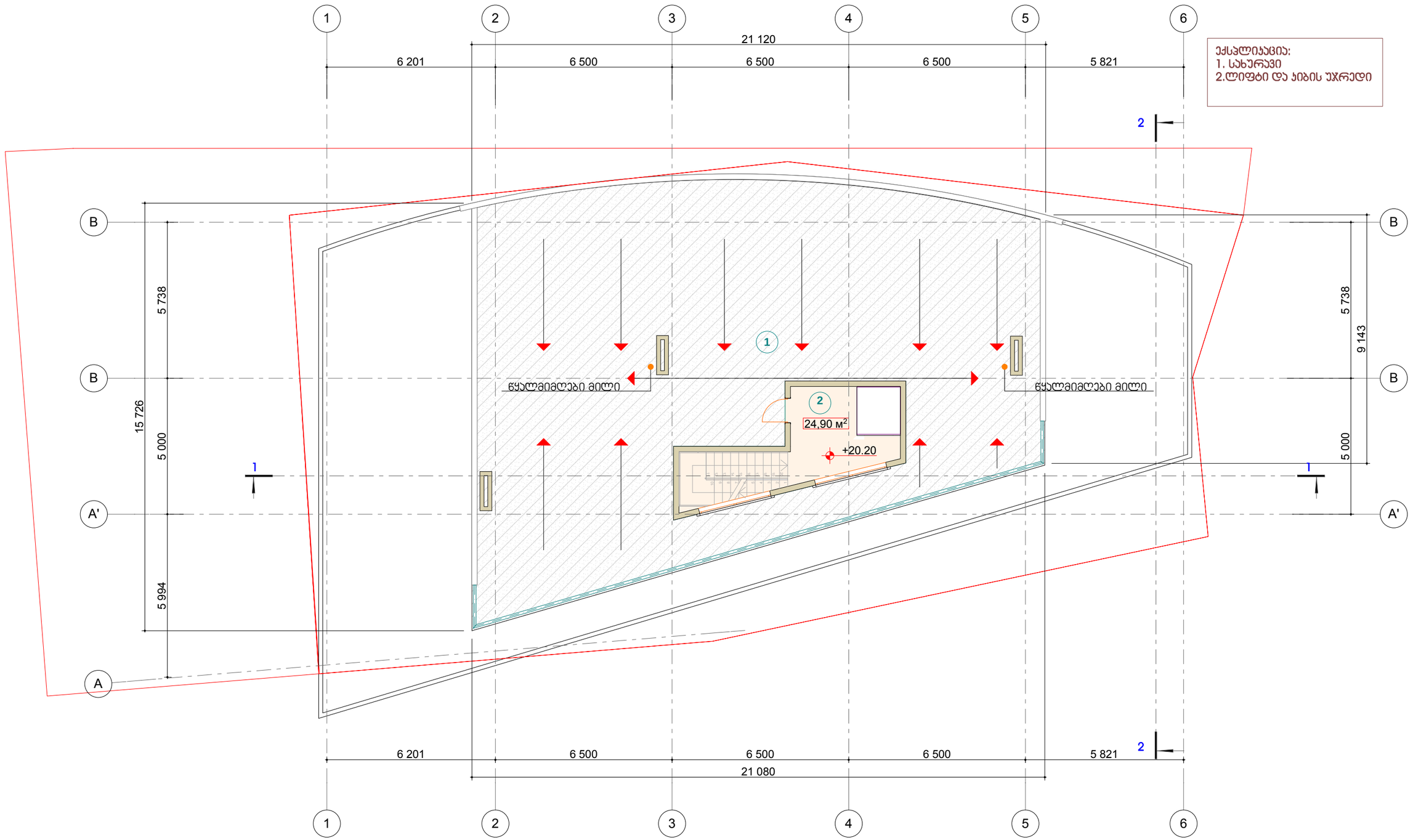

თანამფლობა	გვარი	ხელმოწერა	თარიღი	ქ.თბილისი, ჯავახეთის II შესახვევი, ჟორჟესი №12 და 16 მიმდებარედ (ს/კ 01.19.20.007.058) მრავალფუნქციური შენობა	სტადია	ფურცლები	ფურცელი
არქიტექტორი	ბ.სვანიძე						
კონსტრუქტორი							
				სართულის გეგმა +20.00 ნიშნულზე	არქიტექტურული ნაწილი		
მფლობელი							
თარიღი							

სახურავის გეგმა
+22.70 ნიშნულზე

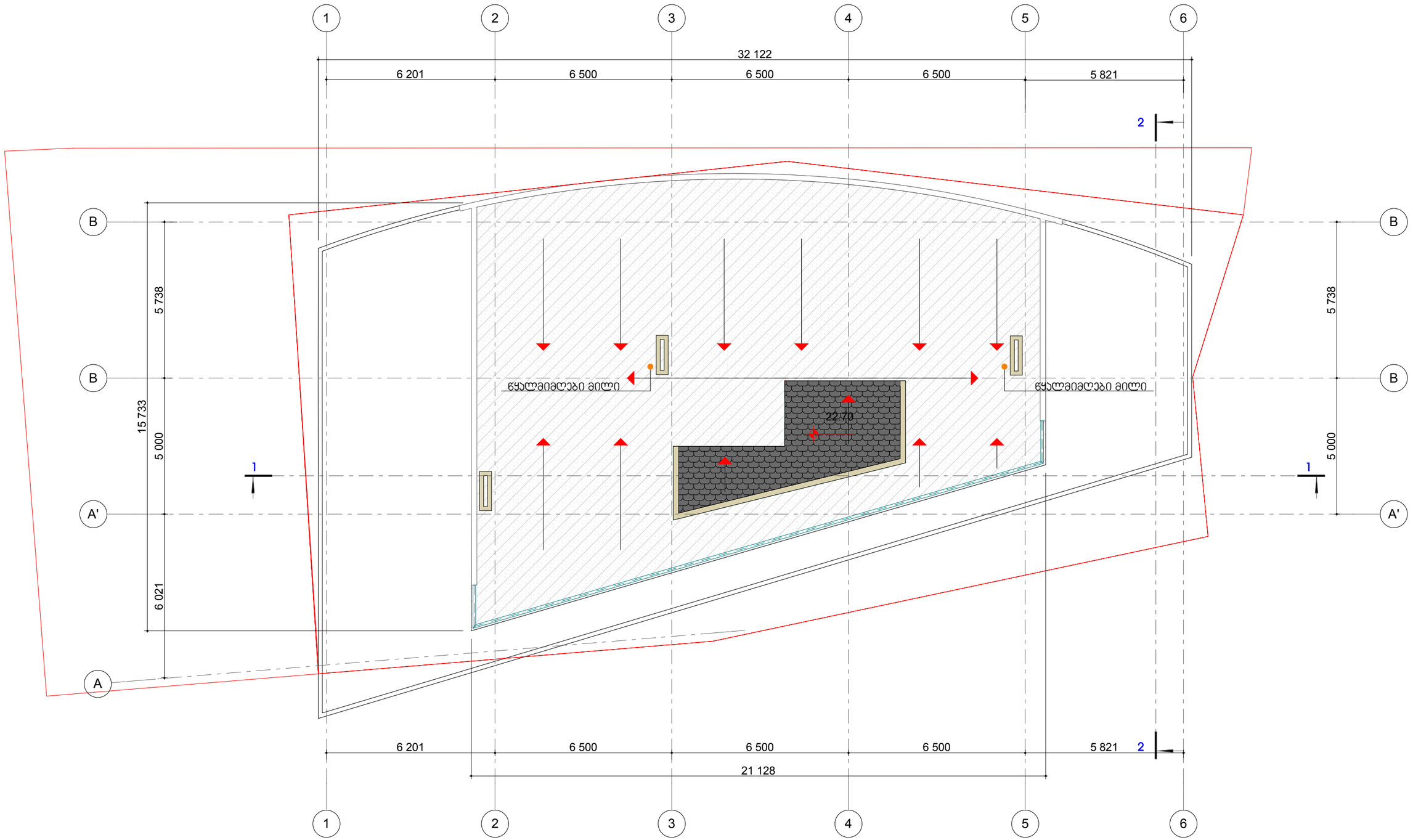

თანამდებობა	გვარი	ხელმოწერა	თარიღი	ქ.თბილისი, ჯავახეთის II შესახვევი, პორჯუსი №12 და 16 მიმდებარედ (ს/კ 01.19.20.007.058) მრავალფუნქციური შენობა		სტადია	ფურცლების	ფურცელი
არქიტექტორი	ბ.სვანია							
პროექტორი								
				სართულის გეგმა ± 0.6ნიშნულზე	არქიტექტურული ნაწილი			
მასშტაბი								
თარიღი								