სსიპ თბილისის არქიტექტურის სამსახური

ქ. თბილისი, სოფელ დიღომში მდებარე 1200 კვ.მ. სასოფლო-სამეურნეო დანიშნულების მიწის ნაკვეთის (ს/კ 01.72.14.035.710) გეგმა

მ. 1:2000



ქალაქგეგმარების განყოფილება		
განყოფილების უფროსი:		
მთავარი სპეციალისტი:		
საინვესტიციო განყოფილება		
მთავარი სპეციალისტი:		
მიწის ნაკვეთის ფუნქცია და ქალაქმშენებლობითი პირობების პარამეტრები		

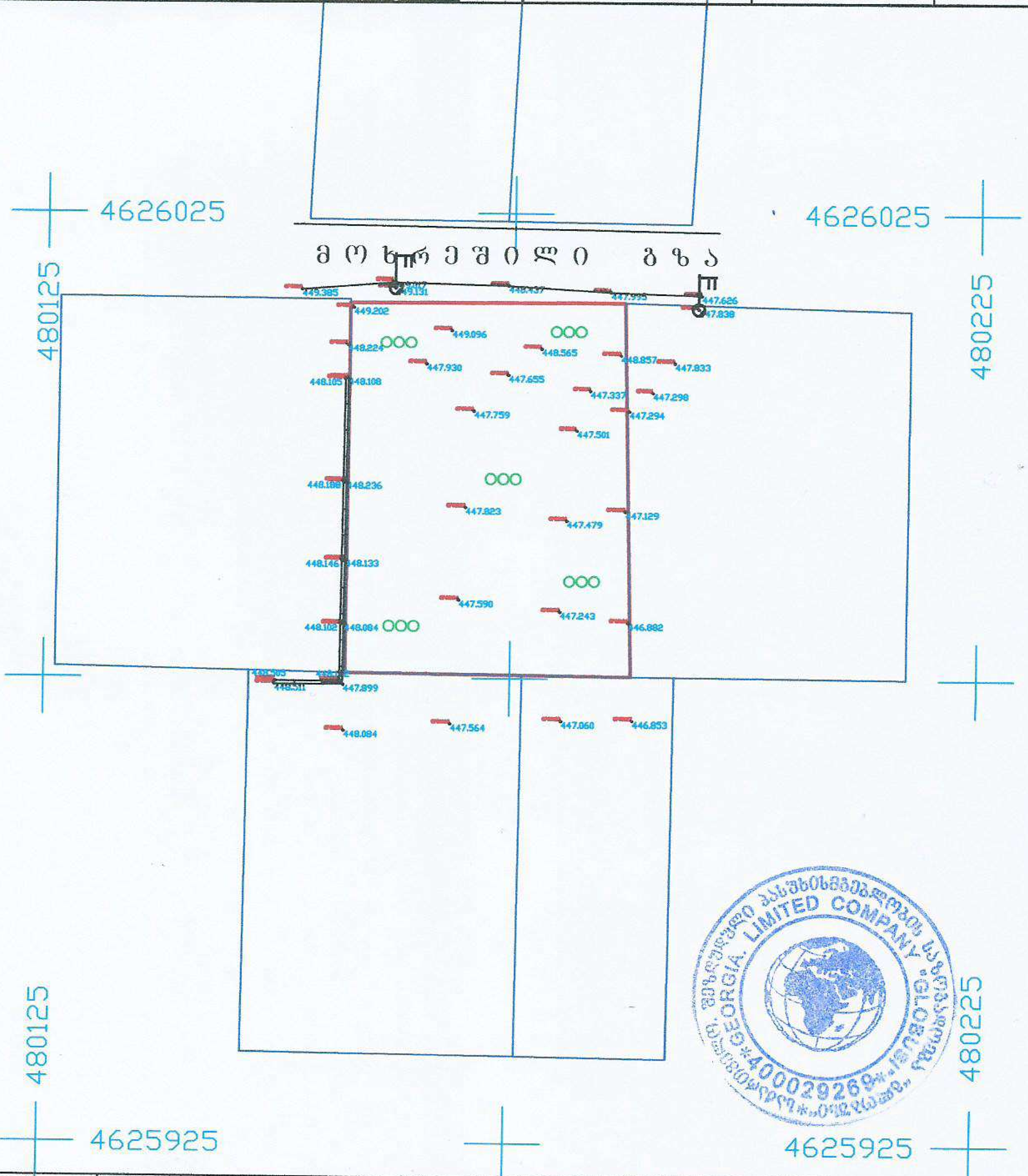

ხელშეკრულება №	დამკვეთი: ნიკა ხელიმაშვილი	ქ. თბილისი, სოფელი დიღომი

პირობითი ნიშნები

საცხ. სახლი; არასაცხ. სახლი; ფარდული; მშენებ. შენობა; სამეთვალყურეო ჭაბი; სატრანსფორმატორო ჯიხური; რეზერვუარი; არხი; ბუჩქი; ხეები; ღობე; ქვის კედელი; კედელი; გზის კონტური; ფლატე; ბენზოგასამართი; საერთაშორისო სისტემის კოორდინ.; ადგილობ. სისტემის სამუშაო კოორდინ.; ხის ღობე; წყალგაყვანილობა; კანალიზაცია; სანიაღვრე; ელ. ქსელები; გაზი; კავშირგაბმულობა; ელ. გადამცემი ბოძი

შ.პ.ს. "გლობუსი" ტ. 8 93 97 87 77	
ხელმძღვანელი	ზ. სამხარაძე
შესრულდა	ზ. სამხარაძე
მ. 1:500	აიზომა: 27.IX.2016 წ

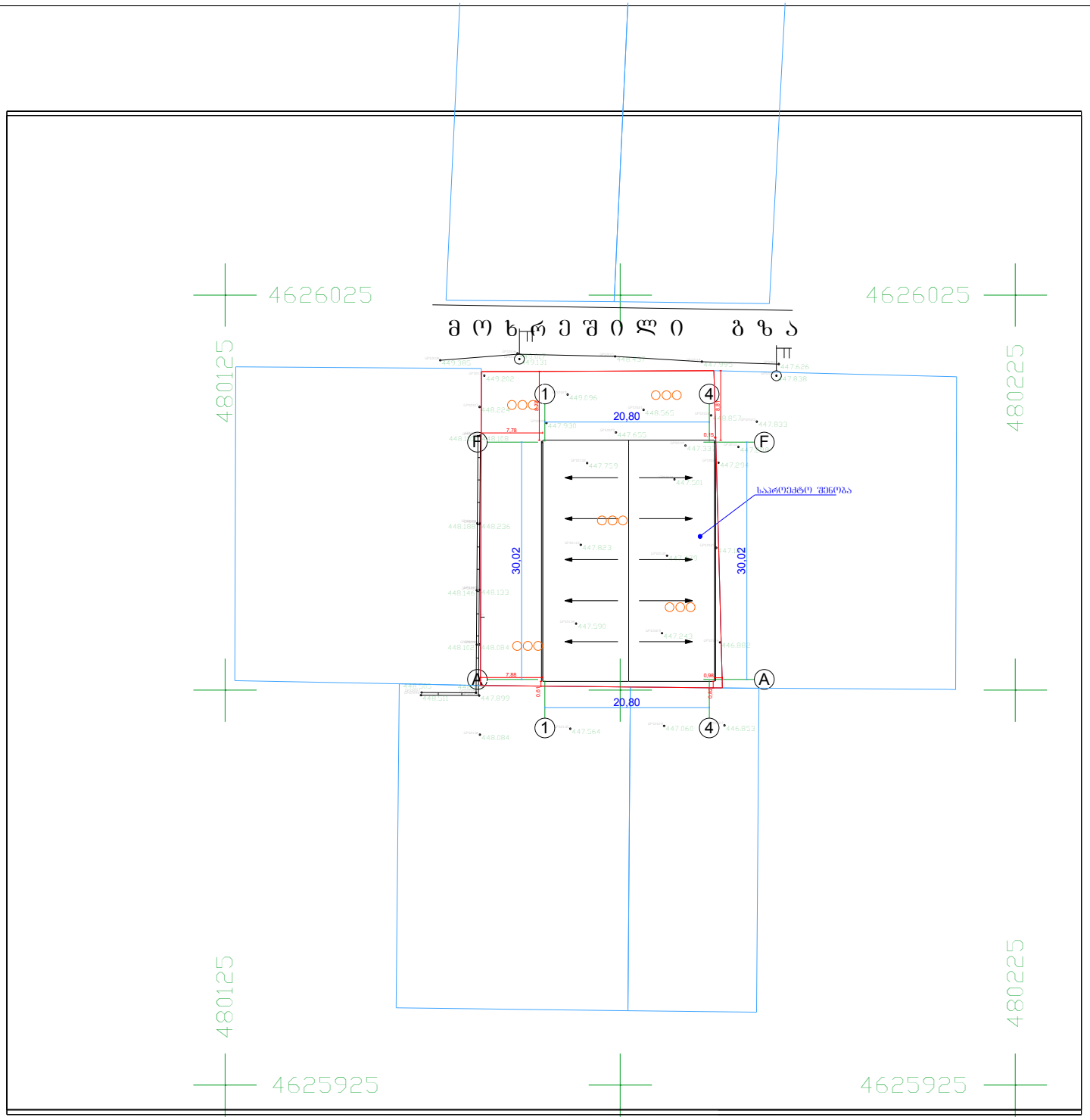

გენგეგმა

თბილისი 2016

ექსპლიკაცია

საპროექტო შენობა

საპროექტო შენობის ეზო

პირობითი ნიშნები:

საკადასტრო საზღვარი

ხეები

დამკვეთი: ნიკა სელიმაშვილი

მისამართი: ქ. თბილისი, დიდი დიღმის დასახლება IV მ.რ.

პროექტის სახელწოდება: ავტოსერვისი

ხელმძღვანელი:	ნ.სელიმაშვილი
შეასრულა:	ა.კორკოტაშვილი

მასშტაბი: 1:500

თარიღი: V.2016

გენგეგმა

სტადია	ფურცლები	ფურცელი
პროექტი		ა 01

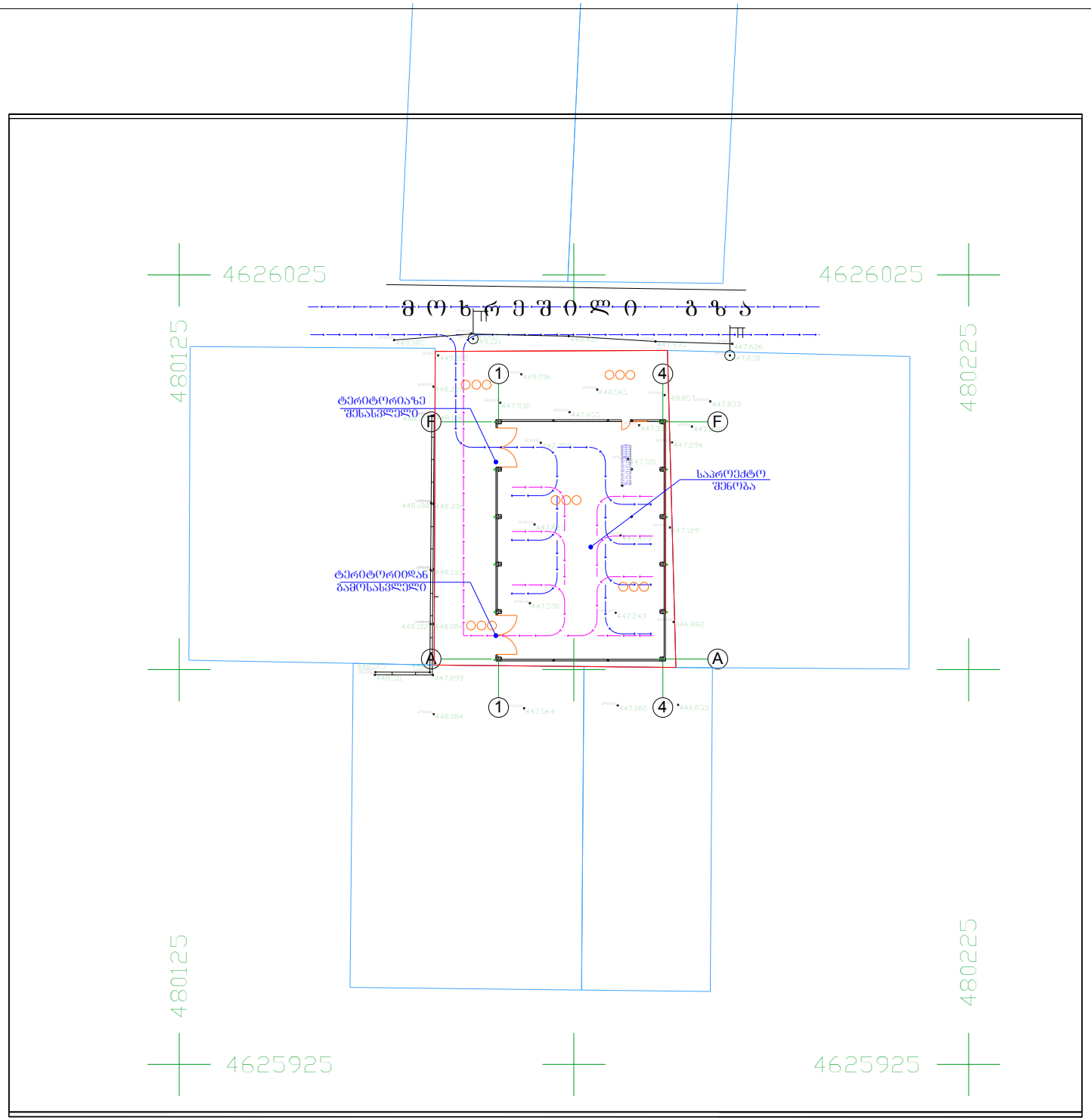

გენგეგმა

თბილისი 2016

ექსპლიკაცია

საპროექტო შენობა

საპროექტო შენობის ეზო

პირობითი ნიშნები:

საკადასტრო საზღვარი

ხეები

დამკვეთი: ნიკა სელიმაშვილი

მისამართი: ქ. თბილისი, დიდი დიღმის დასახლება IV მ.რ.

პროექტის სახელწოდება: ავტოსერვისი

ხელმძღვანელი: ნ.სელიმაშვილი

შესრულა: ა.კორკოტაშვილი

მასშტაბი: 1:500

თარიღი: V.2016

გენგეგმა

სტადია	შურცლები	შურცელი
პროექტი		ა 01