ბლოკი №ბ, I სართულის გეგმა 0.00 ნიშნულზე. მ 1:150

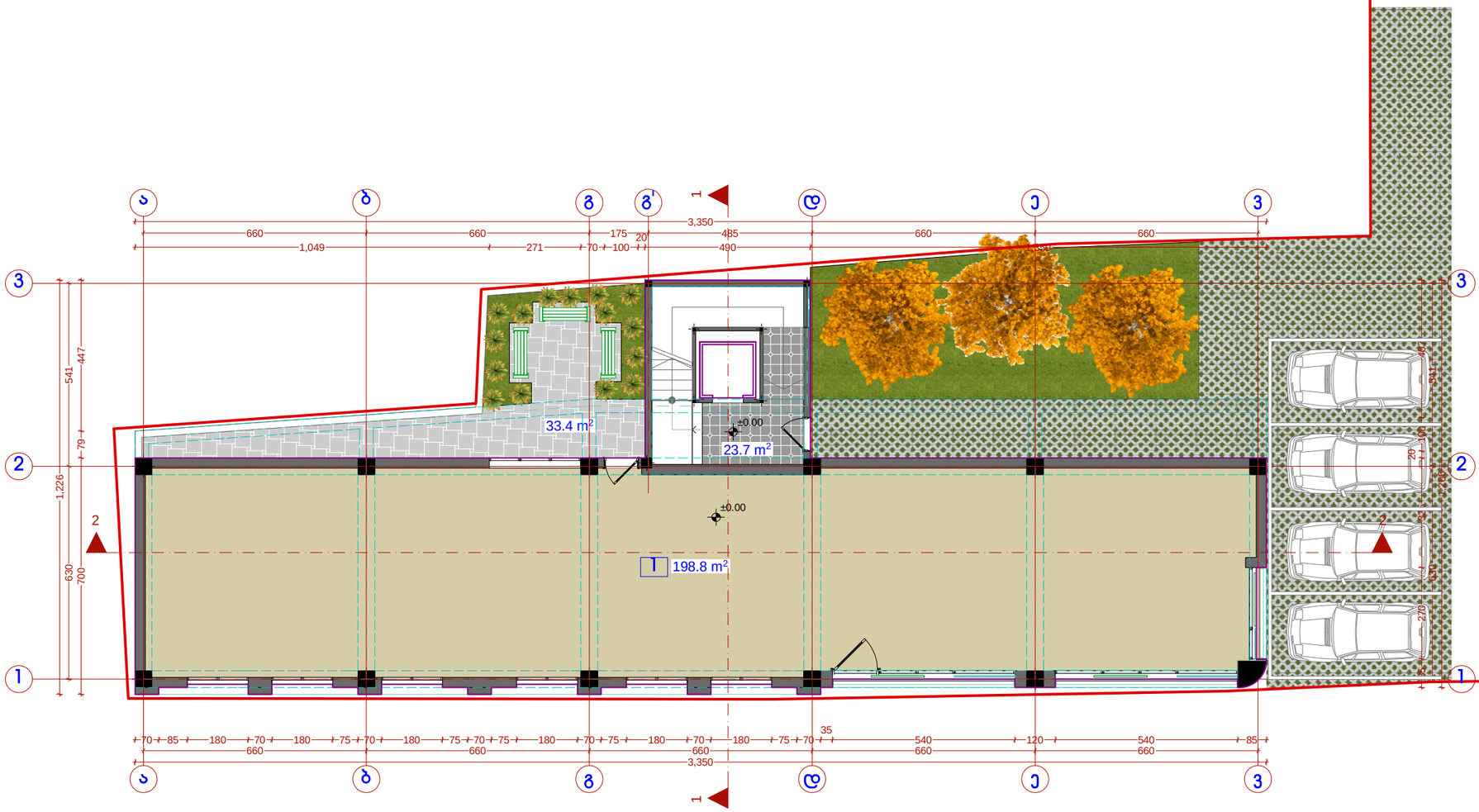
ა
ბ
გ
გ'
დ
ე
ვ
1
2
3
660
660
1,049
271
175
20
70
100
485
490
660
660
3,350
33.4 m²
23.7 m²
198.8 m²
±0.00
±0.00
541
447
79
1,226
630
700
2
2
2

ბლოკი №ბ, II სართულის გეგმა +3.80 ნიშნულზე. მ 1:150

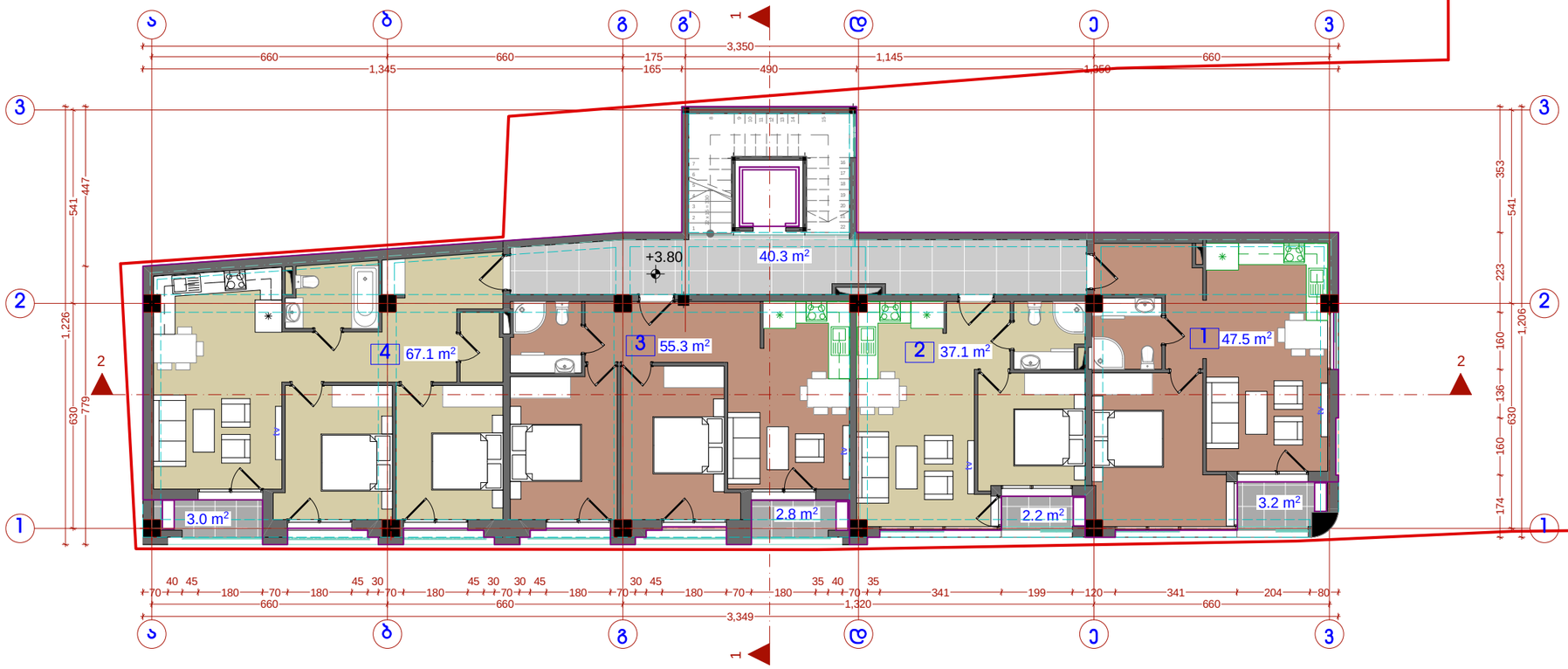

ფორმატი	დაკვეთა №	ფაილის სახელი
A3		





შენიშვნები:

1. ზომები მოცემულია მეტრებში;

2.არქიტექტურული ნიშნული 0.000 შეესაბამება აბსოლუტურ ნიშნულს +????

3. ყველა ზომა უნდა შემოწმდეს სამშენებლო მოედანზე. ყველა შეუთავსებლობა უნდა გარკვეულ იქნას არქიტექტორთან. მშენებლობის დროს დაშვებულ უზუსტობებზე, ან შეუსაბამობებზე არქიტექტორი პასუხისმგებელი არ არი. მშენებლობის მსვლელობისას საინჟინრო სამუშაოების დაგეგმარება ან სპეციალისტების განცხადებები ან სამუშაო მონახაზები, რაც იწვევს პროექტის ცვლილებას, ხორციელდება მხოლოდ არქიტექტორის ნებართვის შემთხვევაში. მშენებლობის და წარმოების ნებისმიერი ცვლილება უნდა იქნას დაფიქსირებული, მიზეზები დროულად უნდა შეატყობინონ არქიტექტორს.

4. მოცემულია არქიტექტურული ნიშნულები.

ტექნიკურ-ეკონომიკური მაჩვენებლები

მიწის ნაკვეთის ფართი–	1 307,0 მ²
საერთო ფართი -	258,5 მ²
მათ შორის	
1. საცხოვრებელი ფართი -	47,5 მ²
2. საცხოვრებელი ფართი -	37,1 მ²
3. საცხოვრებელი ფართი -	55,3 მ²
4. საცხოვრებელი ფართი -	67,1 მ²
სადარბაზოს ფართი -	40,3 მ²
საზაფხულო ფართი -	11,2 მ²
ინტენსივობის ფართი (კ2) -	285,1 მ²
სამშენებლო მოცულობა -	992.6 მ³
სამშენებლო ფართი -	300,8 მ²

დამკვეთი

მისამართი

ქ. თბილისი, ნინოშვილის ქუჩა №69

პროექტის სახელწოდება

მრავალფუნქციური შენობა

თანამდებობა	გვარი	ხელმოწერა
დირექტორი	ზ. აბზიანიძე	
არქიტექტორი	კ. სახვაძე	
შეასრულა	კ. სახვაძე	

ARCO

მისამართი

თბილისი,
სააკაძის დაღმართი №6

მასშტაბი	1:100	ნახაზი
თარიღი	2016 წ.	

სტადია	ფურცელი	ფურცლები
არქ. პრ.		

ბლოკი №ბ, III სართულის გეგმა +7,10 ნიშნულზე. მ 1:150

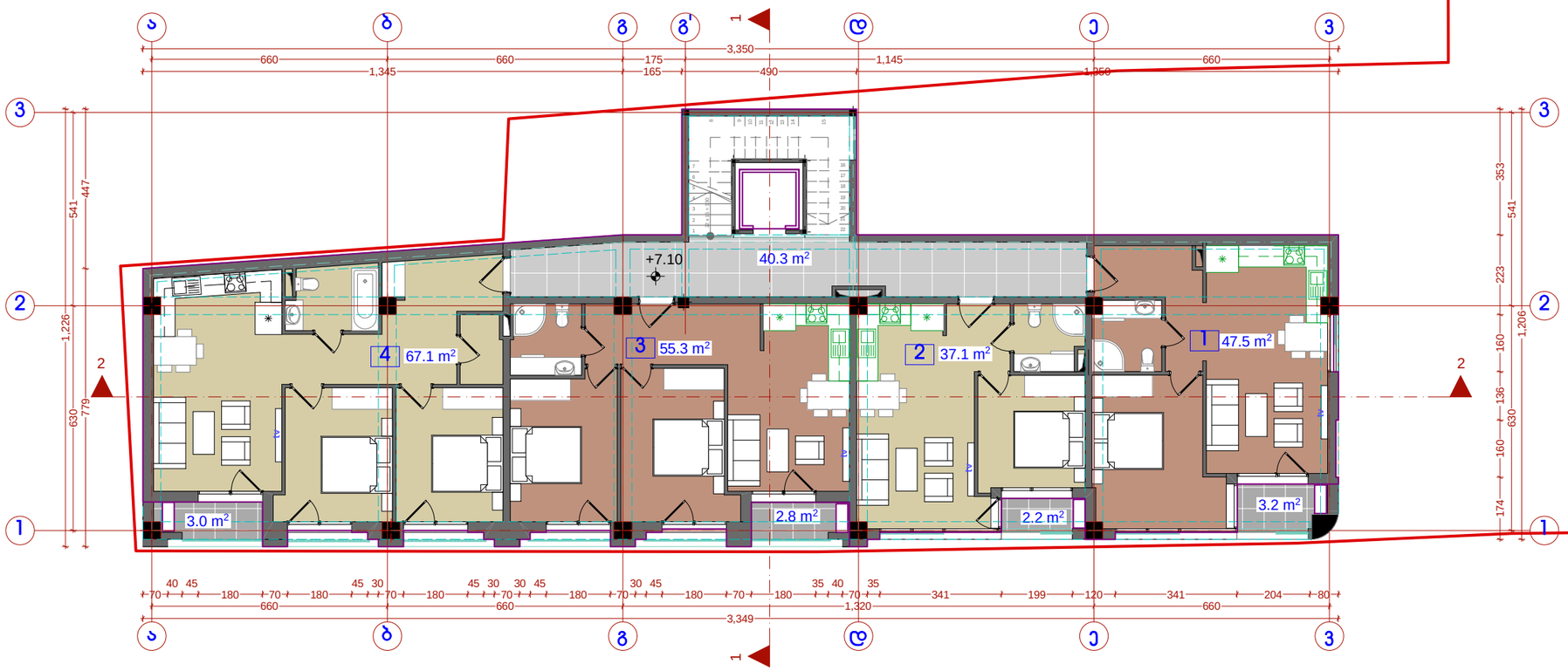

ფორმატი	დაკვეთა №	ფაილის სახელი
A3		





შენიშვნები:

1. ზომები მოცემულია მეტრებში;

2.არქიტექტურული ნიშნული 0.000 შეესაბამება აბსოლუტურ ნიშნულს +????

3. ყველა ზომა უნდა შემოწმდეს სამშენებლო მოედანზე. ყველა შეუთავსებლობა უნდა გარკვეულ იქნას არქიტექტორთან. მშენებლობის დროს დაშვებულ უზუსტობებზე, ან შეუსაბამობებზე არქიტექტორი პასუხისმგებელი არ არი. მშენებლობის მსვლელობისას საინჟინრო სამუშაოების დაგეგმარება ან სპეციალისტების განცხადებები ან სამუშაო მონახაზები, რაც იწვევს პროექტის ცვლილებას, ხორციელდება მხოლოდ არქიტექტორის ნებართვის შემთხვევაში. მშენებლობის და წარმოების ნებისმიერი ცვლილება უნდა იქნას დაფიქსირებული, მიზეზები დროულად უნდა შეატყობინონ არქიტექტორს.

4. მოცემულია არქიტექტურული ნიშნულები.

ტექნიკურ-ეკონომიკური მაჩვენებლები

მიწის ნაკვეთის ფართი–	1 307,0 მ²
საერთო ფართი -	258,5 მ²
მათ შორის	
1. საცხოვრებელი ფართი -	47,5 მ²
2. საცხოვრებელი ფართი -	37,1 მ²
3. საცხოვრებელი ფართი -	55,3 მ²
4. საცხოვრებელი ფართი -	67,1 მ²
სადარბაზოს ფართი -	40,3 მ²
საზაფხულო ფართი -	11,2 მ²
ინტენსივობის ფართი (კ2) -	285,1 მ²
სამშენებლო მოცულობა -	992.6 მ³
სამშენებლო ფართი -	300,8 მ²

დამკვეთი

მისამართი

ქ. თბილისი, ნინოშვილის ქუჩა №69

პროექტის სახელწოდება

მრავალფუნქციური შენობა

თანამდებობა	გვარი	ხელმოწერა
დირექტორი	ზ. აბზიანიძე	
არქიტექტორი	კ. სახვაძე	
შეასრულა	კ. სახვაძე	

ARCO

მისამართი

თბილისი,
სააკაძის დაღმართი №6

მასშტაბი	1:100	ნახაზი
თარიღი	2016 წ.	

სტადია	ფურცელი	ფურცლები
არქ. პრ.		

ბლოკი №ბ, IV სართულის გეგმა +10,40 ნიშნულზე. მ 1:150

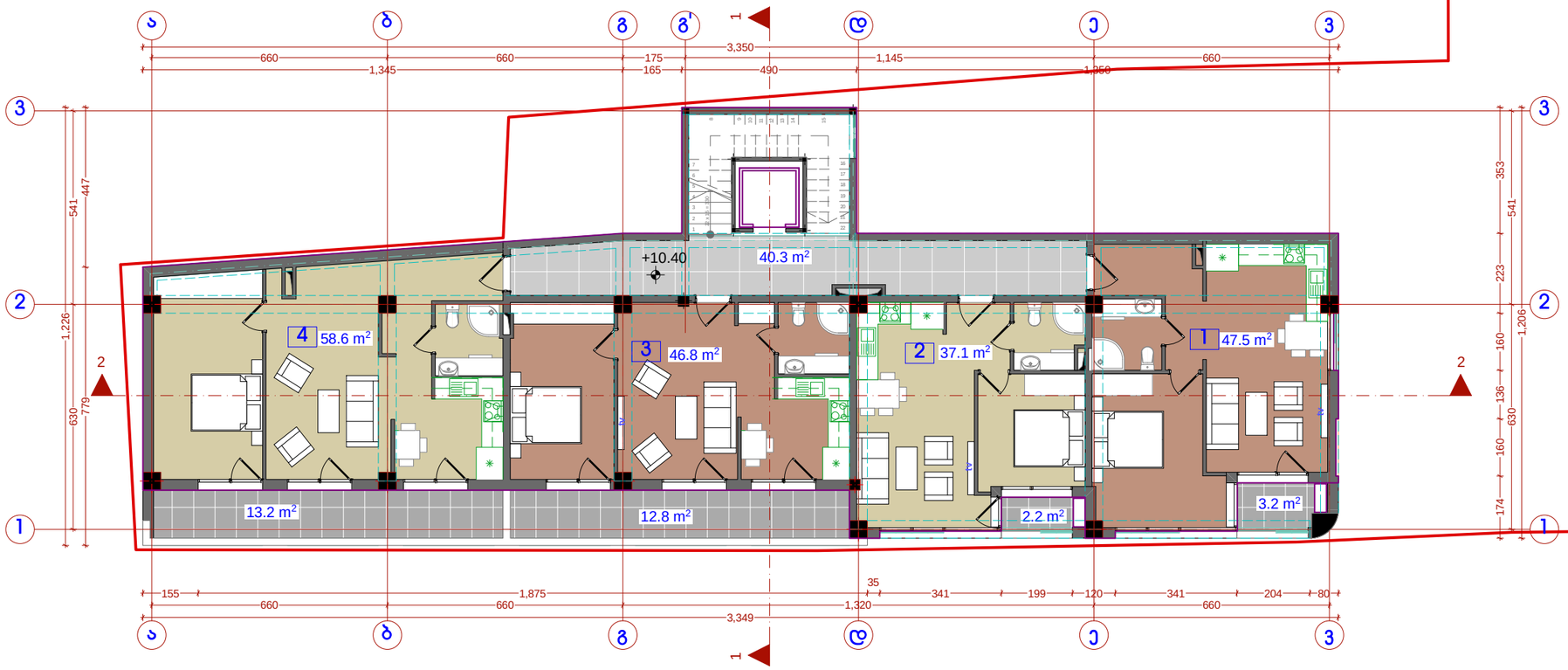





შენიშვნები:

1. ზომები მოცემულია მეტრებში;

2.არქიტექტურული ნიშნული 0.000 შეესაბამება აბსოლუტურ ნიშნულს +????

3. ყველა ზომა უნდა შემოწმდეს სამშენებლო მოედანზე. ყველა შეუთანხმებლობა უნდა გარკვეულ იქნას არქიტექტორთან. მშენებლობის დროს დაშვებულ უზუსტობებზე, ან შეუსაბამობებზე არქიტექტორი პასუხისმგებელი არ არის. მშენებლობის მსვლელობისას საჭიროა სამუშაოების დაგეგმარება ან სპეციალისტების განკარგულებები ან სამუშაო მონახაზები, რაც იწვევს პროექტის ცვლილებას, ხორცესხმულება. მხოლოდ არქიტექტორის ნებართვის შემთხვევაში. მშენებლობის და წარმოების ნებისმიერი ცვლილება უნდა იქნას დაფიქსირებული, მიზეზები დროულად უნდა შეატყობინონ არქიტექტორს.

4. მოცემულია არქიტექტურული ნიშნულები.

ტექნიკურ-ეკონომიკური მაჩვენებლები

მიწის ნაკვეთის ფართი–	1 307,0 მ²
საერთო ფართი -	261,7 მ²
მათ შორის	
1. საცხოვრებელი ფართი -	47,5 მ²
2. საცხოვრებელი ფართი -	37,1 მ²
3. საცხოვრებელი ფართი -	46,8 მ²
4. საცხოვრებელი ფართი -	58,6 მ²
სადარბაზოს ფართი -	40,3 მ²
საზაფხულო ფართი -	31,4 მ²
ინტენსივობის ფართი (კ2) -	263,7 მ²
სამშენებლო მოცულობა -	992.6 მ³
სამშენებლო ფართი -	300,8 მ²

ფორმატი A3	დაკვეთა №	ფაილის სახელი

დამკვეთი

მისამართი

ქ. თბილისი, ნინოშვილის ქუჩა №69

პროექტის სახელწოდება

მრავალფუნქციური შენობა

თანამდებობა	გვარი	ხელმოწერა
დირექტორი	ზ. აბზიანიძე	
არქიტექტორი	კ. სახვაძე	
შეასრულა	კ. სახვაძე	

ARCO

მისამართი

თბილისი, საკაძის დაღმართი №6

მასშტაბი	1:100	ნახაზი
თარიღი	2016 წ.	

სტადია	ფურცელი	ფურცლები
არქ. პრ.		

ბლოკი №ბ, გეგმა +13,70 ნიშნულზე. მ 1:150

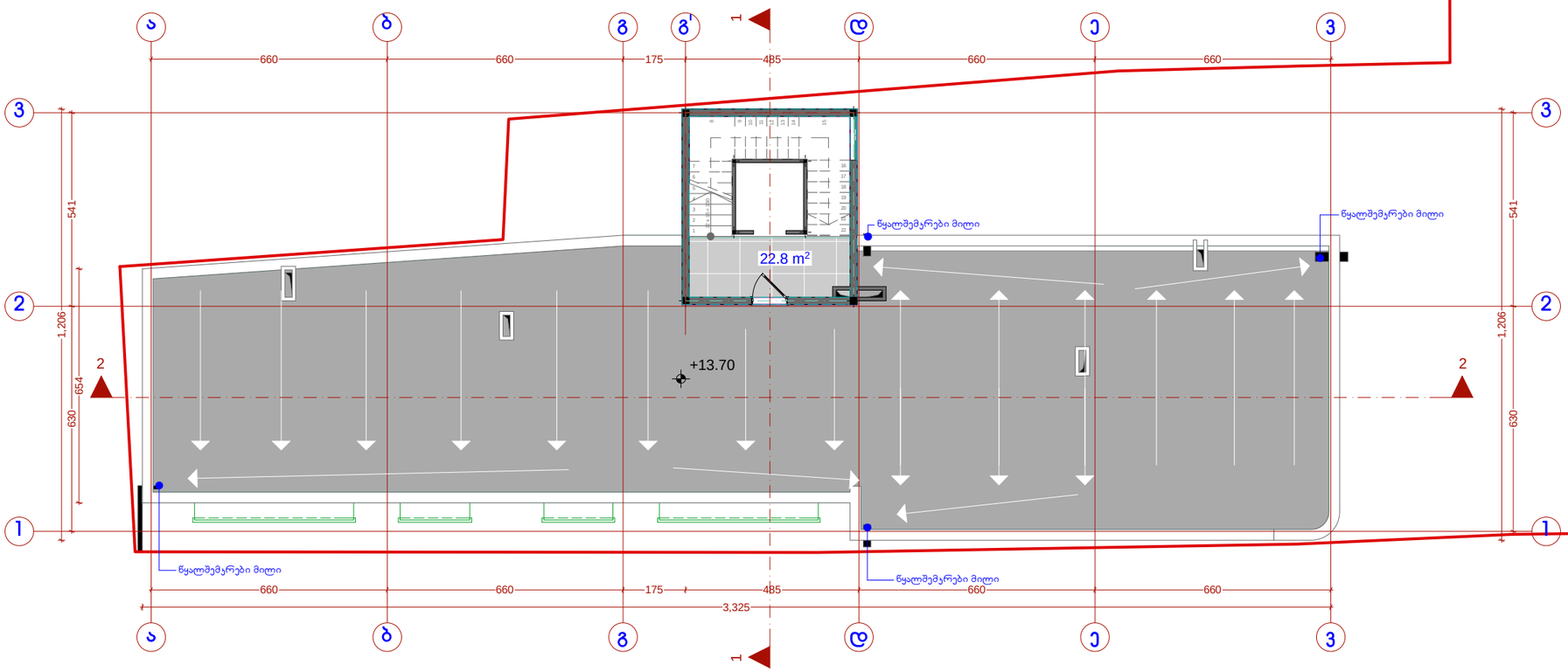

ფორმატი	დაკვეთა №	ფაილის სახელი
A3		





შენიშვნები:

1. ზომები მოცემულია მეტრებში.
2.არქიტექტურული ნიშნული 0.000 შეესაბამება აბსოლუტურ ნიშნულს +????
3. ყველა ზომა უნდა შემოწმდეს სამშენებლო მოედანზე. ყველა შეუთავსებლობა უნდა გარკვეულ იქნას არქიტექტორთან. მშენებლობის დროს დაშვებულ უზუსტობებზე, ან შეუსაბამობებზე არქიტექტორი პასუხისმგებელი არ არის. მშენებლობის მსვლელობისას საინჟინრო სამუშაოების დაგეგმარება ან სპეციალისტის განსახღვრები ან სამუშაო მონახაზები, რაც იწვევს პროექტის ცვლილებას, ხორციელდება მხოლოდ არქიტექტორის ნებართვის შემთხვევაში. მშენებლობის და წარმოების ნებისმიერი ცვლილება უნდა იქნას დოკუმენტირებული, მიზეზები დროულად უნდა შეატყობინოს არქიტექტორს.
4. მოცემულია არქიტექტურული ნიშნულები.

ტექნიკურ-ეკონომიკური მაჩვენებლები

მიწის ნაკვეთის ფართი–	1 307,0 მ²
საერთო ფართი -	22,8 მ²
მათ შორის საღარბაზოს ფართი -	22,8მ²
ინტენსიობის ფართი (კ2) -	13.4 მ²
სამშენებლო მოცულობა -	62,9 მ³
სამშენებლო ფართი -	26,8 მ²

დამკვეთი

მისამართი

ქ. თბილისი, ნინოშვილის ქუჩა №69

პროექტის სახელწოდება

მრავალფუნქციური შენობა

თანამდებობა	გვარი	ხელმოწერა
დირექტორი	ზ. აბზიანიძე	
არქიტექტორი	კ. სახვაძე	
შეასრულა	კ. სახვაძე	

ARCO

მისამართი
თბილისი,
საკაძის დალმართი №6

მას'შტაბი	1:100	ნახაზი
თარიღი	2016 წ.	

სტადია	ფურცელი	ფურცლები
არქ. პრ.		

ბლოკი №ბ, სახურავის გეგმა მ 1:150

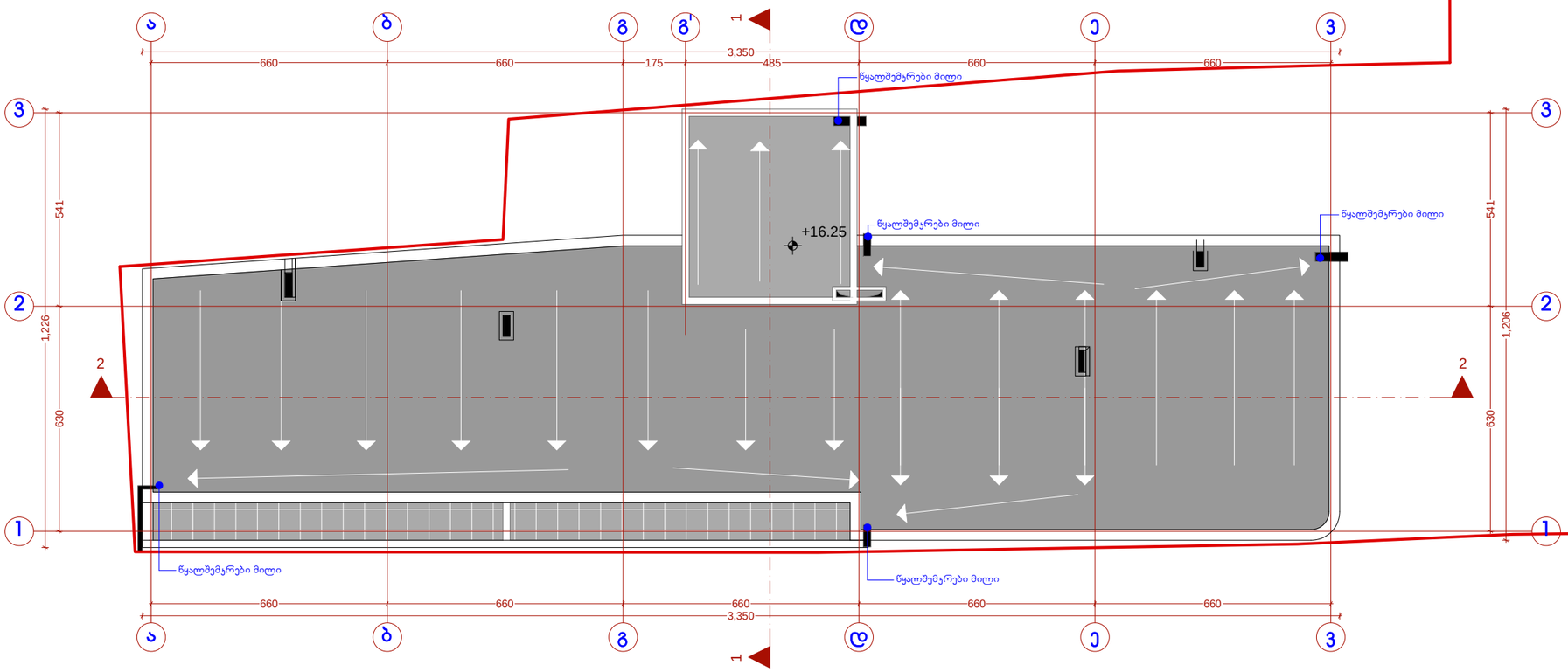

ფორმატი	დაკვეთა №	ფაილის სახელი
A3		





შენიშვნები:

1. ზომები მოცემულია მეტრებში;

2.არქიტექტურული ნიშნული 0.000 შეესაბამება აბსოლუტურ ნიშნულს +????

3. ყველა ზომა უნდა შემოწმდეს სამშენებლო მოედანზე. ყველა შეუთავსებლობა უნდა გარკვეულ იქნას არქიტექტორთან. მშენებლობის დროს დაშვებულ უზუსტობებზე, ან შეუსაბამობებზე არქიტექტორი პასუხისმგებელი არ არი. მშენებლობის მსვლელობისას საინჟინრო სამუშაოების დაგეგმარება ან სპეციალისტების განცხადებები ან სამუშაო მონახაზები, რაც იწვევს პროექტის ცვლილებას, ხორციელდება მხოლოდ არქიტექტორის ნებართვის შემთხვევაში. მშენებლობის და წარმოების ნებისმიერი ცვლილება უნდა იქნას დაფიქსირებული, მიზეზები დროულად უნდა შეატყობინონ არქიტექტორს.

4. მოცემულია არქიტექტურული ნიშნულები.

ტექნიკურ-ეკონომიკური მაჩვენებლები

მიწის ნაკვეთის ფართი–	1 307,0 მ²
ინტენსივობის ფართი (კ2) -	0 მ²
სამშენებლო მოცულობა -	0 მ³
სამშენებლო ფართი -	0 მ²

დამკვეთი

მისამართი

ქ. თბილისი, ნინოშვილის ქუჩა №69

პროექტის სახელწოდება

მრავალფუნქციური შენობა

თანამდებობა	გვარი	ხელმოწერა
დირექტორი	ზ. აბზიანიძე	
არქიტექტორი	კ. სახვაძე	
შეასრულა	კ. სახვაძე	

ARCO

მისამართი

თბილისი, სააკაძის დაღმართი №6

მასშტაბი	1:100	ნახაზი
თარიღი	2016 წ.	

სტადია	ფურცელი	ფურცლები
არქ. პრ.		