საქართველო
ქ. თბილისის მერია
სსიპ თბილისის არქიტექტურის სამსახური

ქალაქი თბილისი, ქუჩა ღოღობერიძე 12895კვ.მ არასასოფლოსამეურნეო
დანიშნულების ს/კ №011813034033 მიწის ნაკვეთის ტოპოგრაფიული

გეგმა

სამსახურის უფროსი

საფუძველი: ქ. თბილისის მთავრობის №20-32-704. 10.11.2008 წლის დადგენილება

მიწის ნაკვეთის საზღვრების მომზადების და საინვესტიციო განყოფილება		
განყოფილების უფროსი		
მთავარი სპეციალისტი		

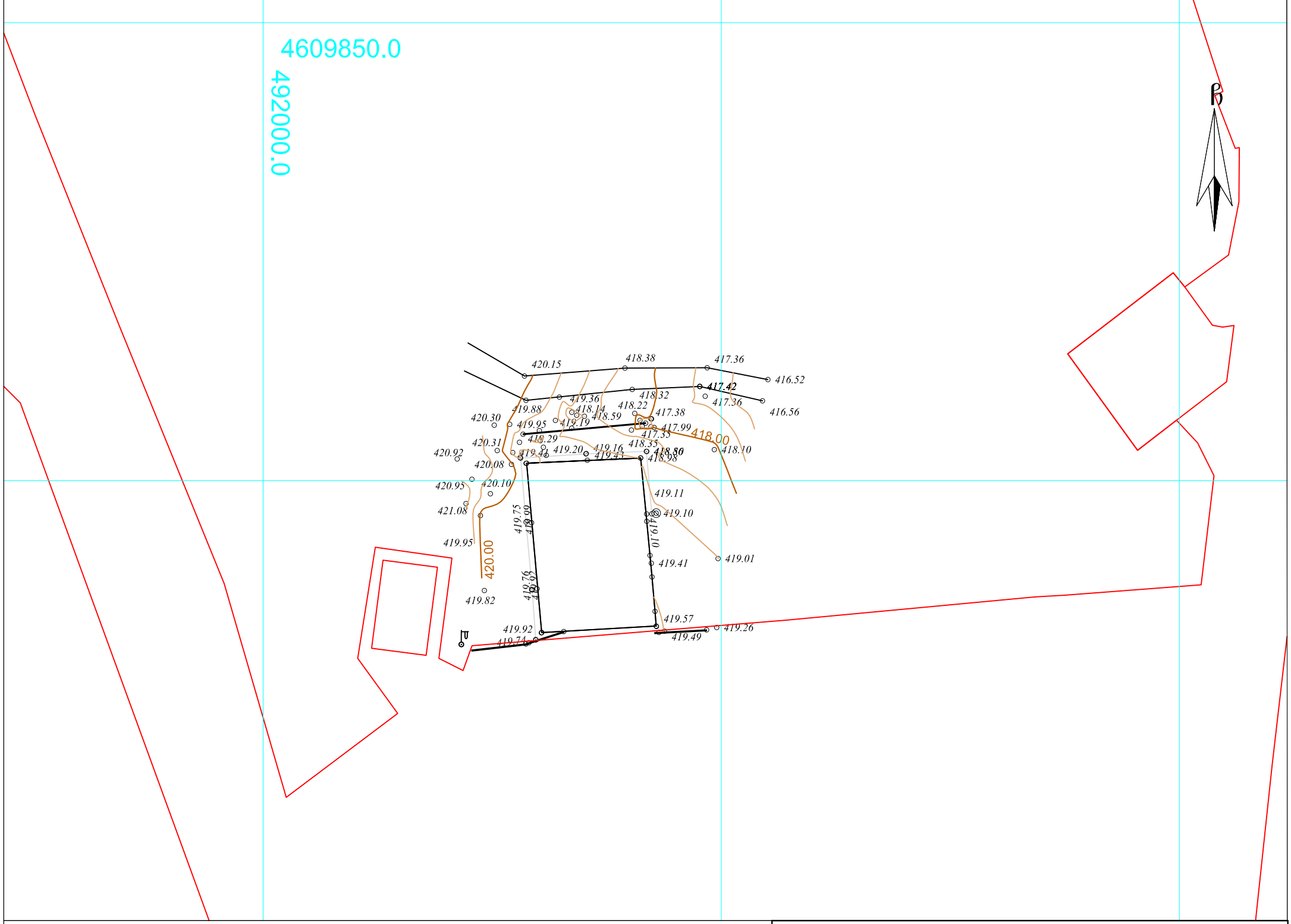

პირობითი აღნიშვნები

WGS 1984 -ის კოორდინატთა სისტემის UTM პროექცია

ძს	საცხ. შენობა		ბორდიული		ჭიშკარი
ძა	არასაცხ. შენობა		ხის ღობე		ბეტონი
	ფარდული		ღობე	წ	წყალგაყვანილობა
	მშენებარე შენობა		ქვის კედელი	ბ	გაზი
	სატრანსფორ. ჯიხური		კედელი	კ	კანალიზაცია
	ხეები		ფლატე	სან	სანიაღვრე
	გარე განათება		რკინიგზა	კბ	კავშირგაბმულობა
			სამეთვალყურეო ჭები	ელ	ელ. ქსელები
			ელ. გადამცემი ხაზი	თგ	გათბობა

შენიშვნა: 1) ——— რეგისტრირებული მიწის ნაკვეთის საკადასტრო საზღვარი

2) მიწის სამუშაოების შესრულებისას შეატყობინეთ კომუნიკაციის წარმომადგენლებს

შპს „ბიემჯი გრუპ“
საქართველო, თბილისი, შარტავას ქუჩა 14
მობ: 598 667070; 577 158039

LTD `BMG GROUP~
14 Sartava St. Tbilisi, Georgia

ტექნიკური დირექტორი:		ზ. ბასილაძე
ახომა:		ნ. ჯიქია
დახაზა:		ნ. ჯიქია
დამკვეთი:		შპს "ეუდმასტერი"
მაშტაბი: 1:500		18.06.2016 წ

სარეკონსტრუქციო ობიექტი

N

გენგეგმა
მ 1:500

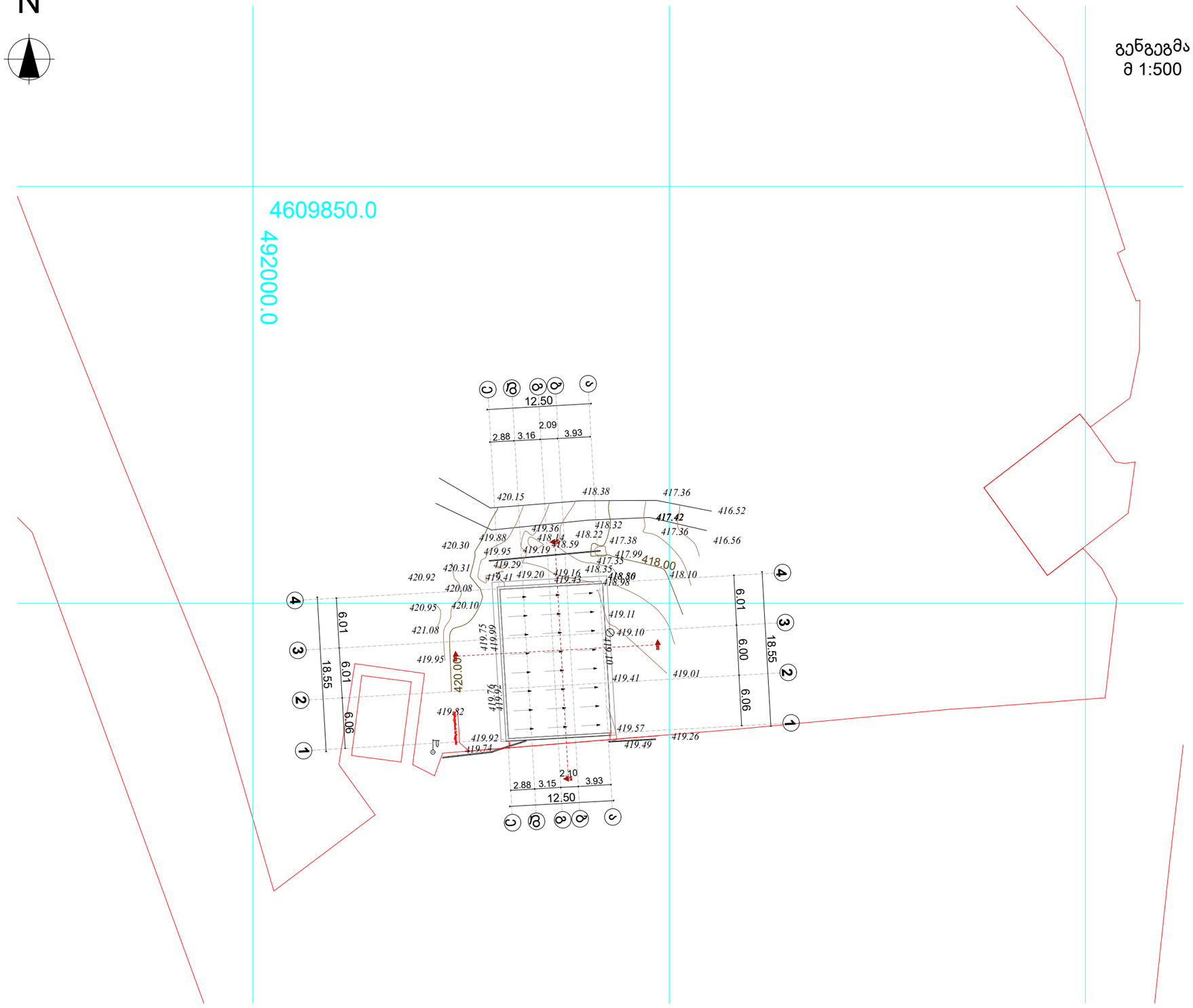

ფორმატი **A-3** | თბილისი 2016 წ. | pln. ფაილის სახელი

ექსპლიკაცია :

პირობითი ნიშნები

შენიშვნები

1. საავტორო უფლებები დაცულია

2. ნებისმიერი ცვლილება შეთანხმდეს არქიტექტორთან

დამკვეთი: **კ. ჯვარშეიშვილი**

მისამართი: ქ.თბილისი, ზემო ფონიჭალა, ღოღობერიძის №67

პროექტის სახელწოდება:

სარეკონსტრუქციო ობიექტი

თანამდებობა	გვარი	ხელმოწერა	თარიღი
პრ. ავტორი	**ზ. სალუაშვილი**		**2.10.16**

მასშტაბი	**1:500**	
თარიღი	**2.10.16**	გენგეგმა
სტადია	ფურცელი	ფურცელი
პროექტი		

პროექტირე ბის შემდეგ

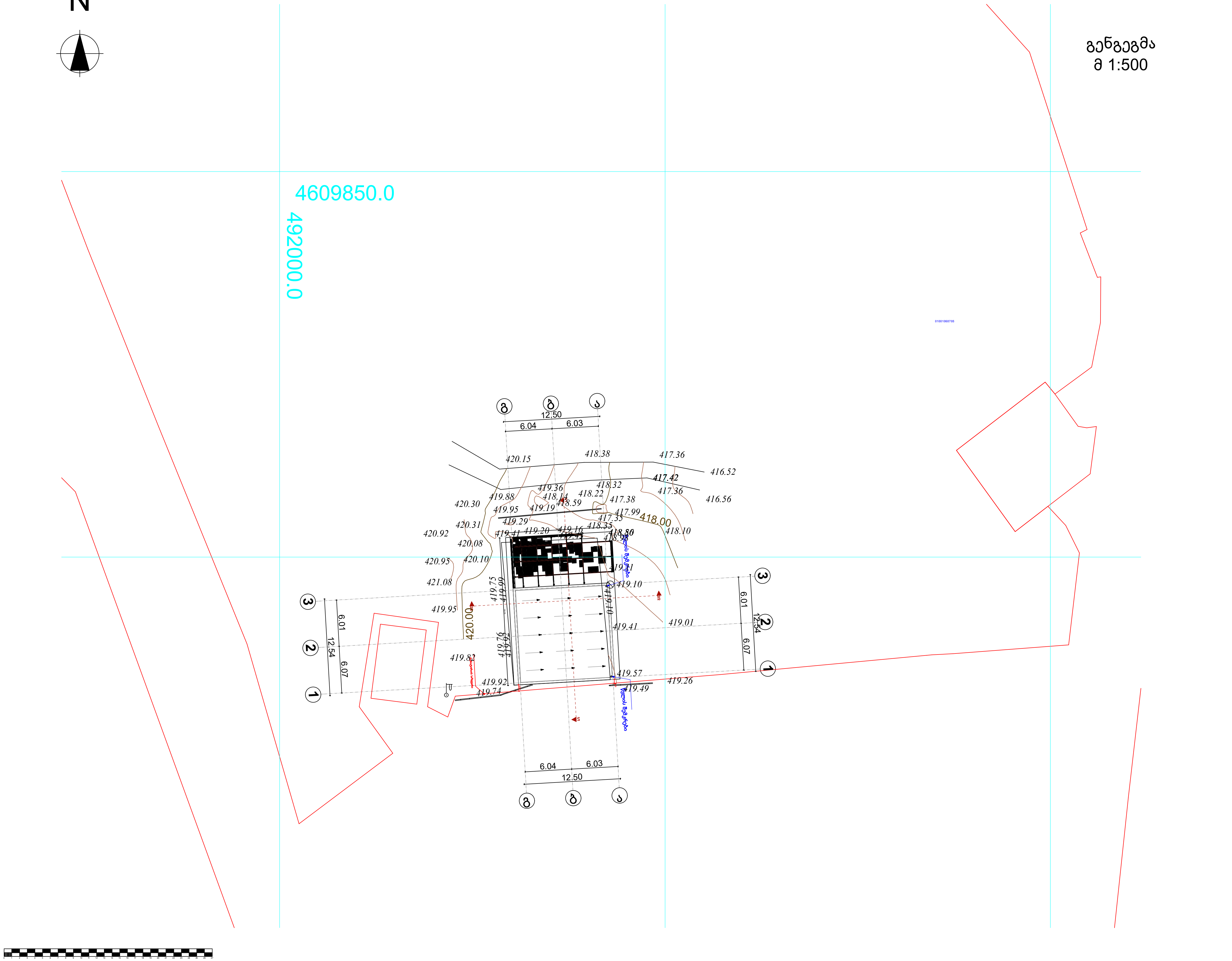

ფორმატი **A-3**	თბილისი 2016 წ.	pln.	ფაილის სახელი

ექსპლიკაცია :

პირობითი ნიშნები

შენიშვნები

1. საავტორო უფლებები დაცულია

2. ნებისმიერი ცვლილება შეთანხმდეს არქიტექტორთან

დამკვეთი: **კ. ჯვარშეიშვილი**

მისამართი: ქ.თბილისი, ზემო ფონიჩალა, ღოღობერიძის №67

პროექტის სახელწოდება: **ოფისი**

თანამდებობა	გვარი	ხელმოწერა	თარიღი
პრ. ავტორი	**ზ. სალუაშვილი**		2.10.16

მასშტაბი	1:500	
თარიღი	2.10.16	გენგეგმა

სტადია	ფურცელი	ფურცელი
პროექტი		