სარდაფის გეგმა -2.70 ნიშნულზე მ. 1 : 100

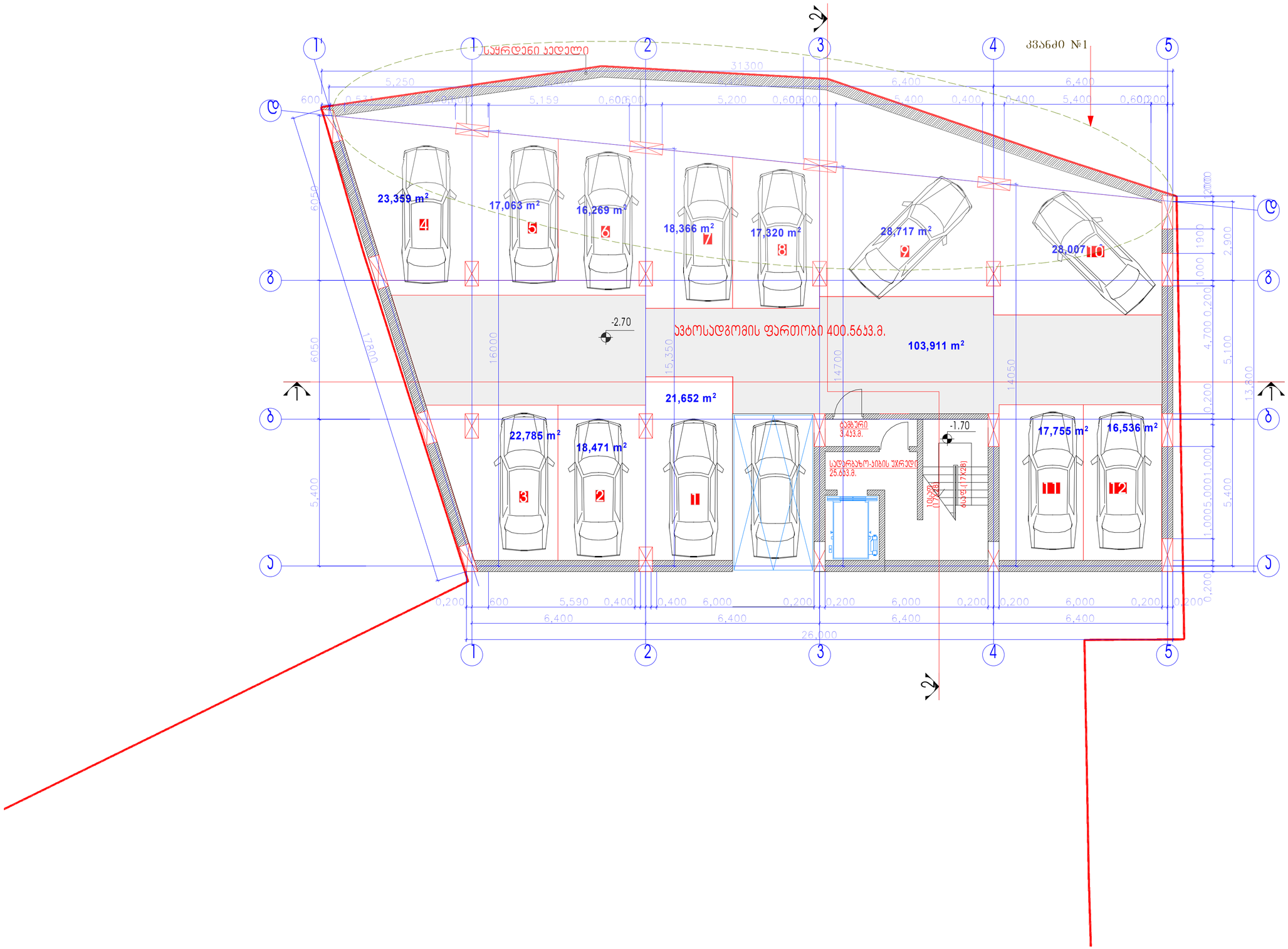

ფორმატი	დაკვეთა №	ფაილის სახელი
A2		

ექსპლიკაცია:

ავტოსადგომის ფართობი:
12 მანქანაზე 350.22 კვ.მ.

სიბის უჯრედისა და სადარბაზოს
ფართობი: 29.0კვ.მ.

შენიშვნები:

1. ზომები მოცემულია მეტრებში;

2.არქიტექტურული ნიშული 0.000
შეესაბამება აბსოლუტურ ნიშნულს +589.50

კვანძი 1 -2.700;0.000; 4.600;+7.900 ნიშნულებზე
ფართი გაზრდილია სყრდენ კედლამდე

დამკვეთი
შ.პ.ს."სოლო დეველოპმენტი"

მისამართი
ქ.თბილისი, ა.პოლიტკოვსკაიას ქუჩა №57

პროექტის სახელწოდება

შერეული ფუნქციის შენობა
(საოფისე-საცხოვრებელი)
კორექტირებული პროექტი.

თანამდებობა	გვარი	ხელმოწერა	თარიღი
დირექტორი	ზაბზიანიძე		
არქიტექტორი	კუპრავა		
დაამუშავა	ნკაპანაძე		
კონსტრუქტორი	მხაველიძე		

RCO

მისამართი
თბილისი,
საკაძის
დაღმართი №6

მასშტაბი	1:100	ნახაზი
თარიღი		გეგმა -2.700 ნიშნულზე

სტადია	ფურცელი	ფურცლები
არქ. პრ.		

შემსრულებელი	შპს "ა.ბ.ს.კონსალტინგ ჯორჯიან ჯეოგრაფიქს"
მისამართი	ქ.თბილისი, ა.პოლიტკოვსკაიას ქუჩა №57
პროექტის სახელწოდება	შენობის სეისმური მდგრადობის შეფასება (ბათუმის ტექნოლოგიური პარკი) ქ.ბათუმი.
დასაბრუნებელი	ქვაღაში
ტერიტორიული ერთეული	ქ.ბათუმი
ობიექტის მისამართი	ქ.ბათუმი, ა.პოლიტკოვსკაიას ქუჩა №57
ობიექტის დანიშნულება	საწარმოო
ობიექტის კლასი	II კლასი
ობიექტის ფართობი	1000 მ2
ობიექტის სართულობა	1 სართული
ობიექტის სიმაღლე	4.5 მ
ობიექტის ფუნდამენტის ტიპი	ზოლოვანი
ობიექტის კონსტრუქციული სქემა	მონოლითური რკინაბეტონის ჩარჩო
ობიექტის ასაკი	2 წელი
ობიექტის ტექნიკური მდგომარეობა	დამაკმაყოფილებელი
ობიექტის ფიზიკური ცვეთა	10%
ობიექტის მოსალოდნელი სეისმურობა	9 ბალი
ობიექტის სეისმური საშიშროების ზონა	I
ობიექტის ნიადაგის კატეგორია	II
ობიექტის ნიადაგის ტიპი	ქვიშა
ობიექტის ნიადაგის ფიზიკური მახასიათებლები	$\gamma = 1.8$ ტ/მ^3, $\varphi = 30°$, $C = 0$ კპა
ობიექტის ნიადაგის დეფორმაციული მახასიათებლები	$E = 30$ მპა, $\nu = 0.3$
ობიექტის ნიადაგის დინამიური მახასიათებლები	$G_{dyn} = 11.5$ მპა, $\nu_{dyn} = 0.3$
ობიექტის ნიადაგის სეისმური მახასიათებლები	$V_s = 250$ მ/წმ
ობიექტის ნიადაგის სეისმური კლასი	II
ობიექტის ნიადაგის სეისმური ზონა	I
ობიექტის ნიადაგის სეისმური საშიშროების ზონა	I
ობიექტის ნიადაგის სეისმური საშიშროების კლასი	II
ობიექტის ნიადაგის სეისმური საშიშროების ტიპი	I
ობიექტის ნიადაგის სეისმური საშიშროების ქვეტიპი	I1
ობიექტის ნიადაგის სეისმური საშიშროების ქვექვეტიპი	I1a
ობიექტის ნიადაგის სეისმური საშიშროების ქვექვექვეტიპი	I1a1
ობიექტის ნიადაგის სეისმური საშიშროების ქვექვექვექვეტიპი	I1a1a
ობიექტის ნიადაგის სეისმური საშიშროების ქვექვექვექვექვეტიპი	I1a1a1
ობიექტის ნიადაგის სეისმური საშიშროების ქვექვექვექვექვექვეტიპი	I1a1a1a
ობიექტის ნიადაგის სეისმური საშიშროების ქვექვექვექვექვექვექვეტიპი	I1a1a1a1
ობიექტის ნიადაგის სეისმური საშიშროების ქვექვექვექვექვექვექვექვეტიპი	I1a1a1a1a
ობიექტის ნიადაგის სეისმური საშიშროების ქვექვექვექვექვექვექვექვექვეტიპი	I1a1a1a1a1
ობიექტის ნიადაგის სეისმური საშიშროების ქვექვექვექვექვექვექვექვექვექვეტიპი	I1a1a1a1a1a
ობიექტის ნიადაგის სეისმური საშიშროების ქვექვექვექვექვექვექვექვექვექვექვეტიპი	I1a1a1a1a1a1
ობიექტის ნიადაგის სეისმური საშიშროების ქვექვექვექვექვექვექვექვექვექვექვექვეტიპი	I1a1a1a1a1a1a
ობიექტის ნიადაგის სეისმური საშიშროების ქვექვექვექვექვექვექვექვექვექვექვექვექვეტიპი	I1a1a1a1a1a1a1
ობიექტის ნიადაგის სეისმური საშიშროების ქვექვექვექვექვექვექვექვექვექვექვექვექვექვეტიპი	I1a1a1a1a1a1a1a
ობიექტის ნიადაგის სეისმური საშიშროების ქვექვექვექვექვექვექვექვექვექვექვექვექვექვექვეტიპი	I1a1a1a1a1a1a1a1
ობიექტის ნიადაგის სეისმური საშიშროების ქვექვექვექვექვექვექვექვექვექვექვექვექვექვექვექვეტიპი	I1a1a1a1a1a1a1a1a
ობიექტის ნიადაგის სეისმური საშიშროების ქვექვექვექვექვექვექვექვექვექვექვექვექვექვექვექვექვეტიპი	I1a1a1a1a1a1a1a1a1
ობიექტის ნიადაგის სეისმური საშიშროების ქვექვექვექვექვექვექვექვექვექვექვექვექვექვექვექვექვექვეტიპი	I1a1a1a1a1a1a1a1a1a
ობიექტის ნიადაგის სეისმური საშიშროების ქვექვექვექვექვექვექვექვექვექვექვექვექვექვექვექვექვექვექვეტიპი	I1a1a1a1a1a1a1a1a1a1
ობიექტის ნიადაგის სეისმური საშიშროების ქვეტიპი	I1a1a1a1a1a1a1a1a1a1a
ობიექტის ნიადაგის სეისმური საშიშროების ქვეტიპი	I1a1a1a1a1a1a1a1a1a1a1
ობიექტის ნიადაგის სეისმური საშიშროების ქვეტიპი	I1a1a1a1a1a1a1a1a1a1a1a
ობიექტის ნიადაგის სეისმური საშიშროების ქვეტიპი	I1a1a1a1a1a1a1a1a1a1a1a1
ობიექტის ნიადაგის სეისმური საშიშროების ქვეტიპი	I1a1a1a1a1a1a1a1a1a1a1a1a
ობიექტის ნიადაგის სეისმური საშიშროების ქვეტიპი	I1a1a1a1a1a1a1a1a1a1a1a1a1
ობიექტის ნიადაგის სეისმური საშიშროების ქვეტიპი	I1a1a1a1a1a1a1a1a1a1a1a1a1a
ობიექტის ნიადაგის სეისმური საშიშროების ქვეტიპი	I1a1a1a1a1a1a1a1a1a1a1a1a1a1
ობიექტის ნიადაგის სეისმური საშიშროების ქვეტიპი	I1a1a1a1a1a1a1a1a1a1a1a1a1a1a
ობიექტის ნიადაგის სეისმური საშიშროების ქვეტიპი	I1a1a1a1a1a1a1a1a1a1a1a1a1a1a1
ობიექტის ნიადაგის სეისმური საშიშროების ქვეტიპი	I1a1a1a1a1a1a1a1a1a1a1a1a1a1a1a
ობიექტის ნიადაგის სეისმური საშიშროების ქვეტიპი	I1a1a1a1a1a1a1a1a1a1a1a1a1a1a1a1
ობიექტის ნიადაგის სეისმური საშიშროების ქვეტიპი	I1a1a1a1a1a1a1a1a1a1a1a1a1a1a1a1a
ობიექტის ნიადაგის სეისმური საშიშროების ქვეტიპი	I1a1a1a1a1a1a1a1a1a1a1a1a1a1a1a1a1
ობიექტის ნიადაგის სეისმური საშიშროების ქვეტიპი	I1a1a1a1a1a1a1a1a1a1a1a1a1a1a1a1a1a1
ობიექტის ნიადაგის სეისმური საშიშროების ქვეტიპი	I1a1a1a1a1a1a1a1a1a1a1a1a1a1a1a1a1a1a1
ობიექტის ნიადაგის სეისმური საშიშროების ქვეტიპი	I1a1a1a1a1a1a1a1a1a1a1a1a1a1a1a1a1a1a1a1
ობიექტის ნიადაგის სეისმური საშიშროების ქვეტიპი	I1a1a1a1a1a1a1a1a1a1a1a1a1a1a1a1a1a1a1a1a1
ობიექტის ნიადაგის სეისმური საშიშროების ქვეტიპი	I1a1a1a1a1a1a1a1a1a1a1a1a1a1a1a1a1a1a1a1a1a1
ობიექტის ნიადაგის სეისმური საშიშროების ქვეტიპი	I1a1a1a1a1a1a1a1a1a1a1a1a1a1a1a1a1a1a1a1a1a1a1
ობიექტის ნიადაგის სეისმური საშიშროების ქვეტიპი	I1a1a1a1a1a1a1a1a1a1a1a1a1a1a1a1a1a1a1a1a1a1a1a1
ობიექტის ნიადაგის სეისმური საშიშროების ქვეტიპი	I1a1a1a1a1a1a1a1a1a1a1a1a1a1a1a1a1a1a1a1a1a1a1a1a1
ობიექტის ნიადაგის სეისმური საშიშროების ქვეტიპი	I1a1a1a1a1a1a1a1a1a1a1a1a1a1a1a1a1a1a1a1a1a1a1a1a1a1
ობიექტის ნიადაგის სეისმური საშიშროების ქვეტიპი	I1a1a1a1a1a1a1a1a1a1a1a1a1a1a1a1a1a1a1a1a1a1a1a1a1a1a1
ობიექტის ნიადაგის სეისმური საშიშროების ქვეტიპი	I1a1a1a1a1a1a1a1a1a1a1a1a1a1a1a1a1a1a1a1a1a1a1a1a1a1a1a1
ობიექტის ნიადაგის სეისმური საშიშროების ქვეტიპი	I1a1a1a1a1a1a1a1a1a1a1a1a1a1a1a1a1a1a1a1a1a1a1a1a1a1a1a1a1
ობიექტის ნიადაგის სეისმური საშიშროების ქვეტიპი	I1a1a1a1a1a1a1a1a1a1a1a1a1a1a1a1a1a1a1a1a1a1a1a1a1a1a1a1a1a1
ობიექტის ნიადაგის სეისმური საშიშროების ქვეტიპი	I1a1a1a1a1a1a1a1a1a1a1a1a1a1a1a1a1a1a1a1a1a1a1a1a1a1a1a1a1a1a1
ობიექტის ნიადაგის სეისმური საშიშროების ქვეტიპი	I1a1a1a1a1a1a1a1a1a1a1a1a1a1a1a1a1a1a1a1a1a1a1a1a1a1a1a1a1a1a1a1
ობიექტის ნიადაგის სეისმური საშიშროების ქვეტიპი	I1a1a1a1a1a1a1a1a1a1a1a1a1a1a1a1a1a1a1a1a1a1a1a1a1a1a1a1a1a1a1a1a1
ობიექტის ნიადაგის სეისმური საშიშროების ქვეტიპი	I1a

მეორე სართულის გეგმა +4.60 ნიშნულზე მ. 1 : 100

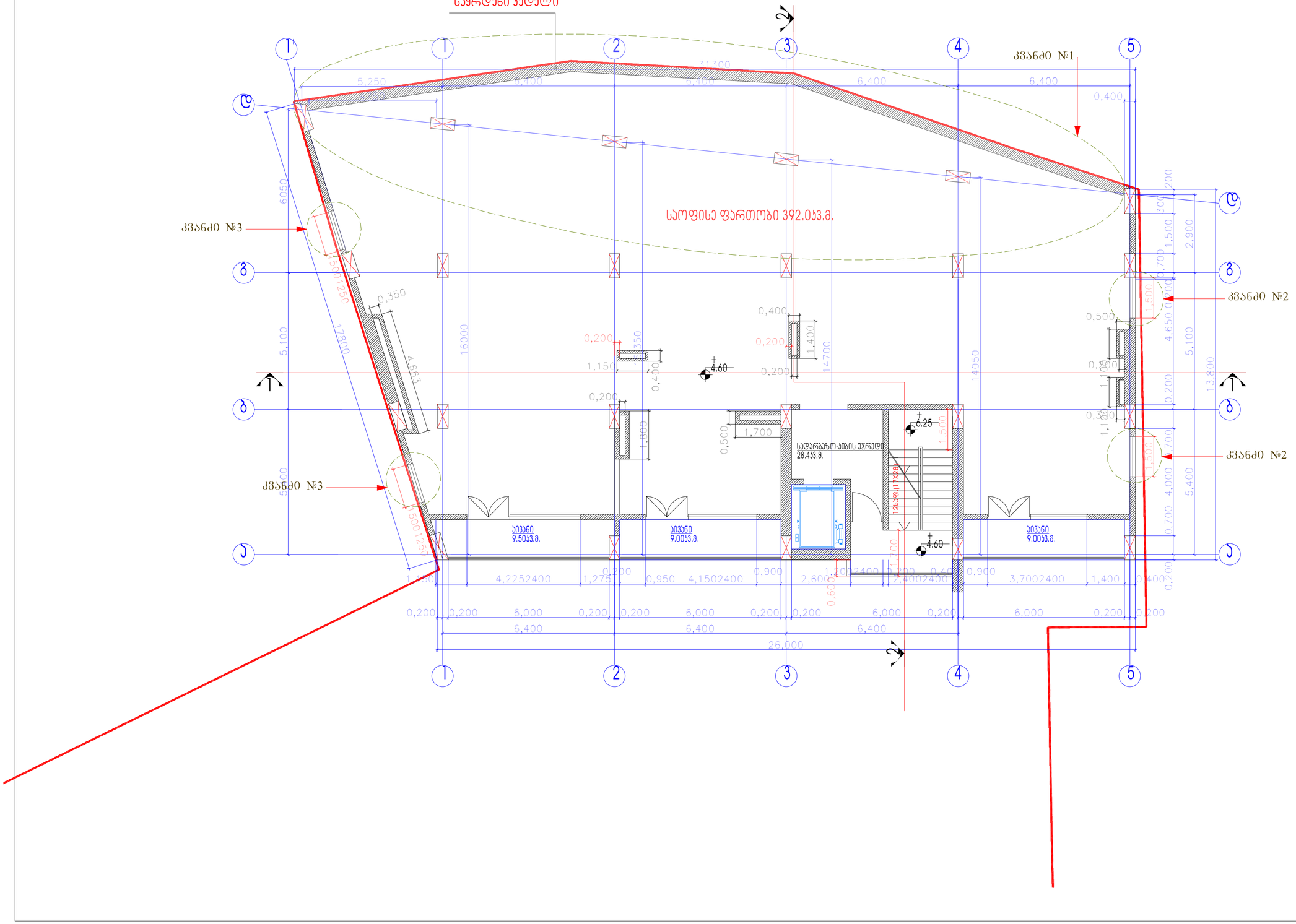

ფორმატი	დაკვეთა №	ფაილის სახელი
A2		

ექსპლიკაცია:

საოფისე ფართობი: 392.05კვ.მ.

საზაფხულო ფართობი:
27.50კვ.მ.
ლიბის უპრედისა და სადარბაზოს
ფართობი: 28.4კვ.მ.

კოეფიციენტის ფართობი:479.72კვ.მ.

შენიშვნები:

1. ზომები მოცემულია მეტრებში;

2.არქიტექტურული ნიშნული 0.000
შეესაბამება აბსოლუტურ ნიშნულს +589.50

კვანძი 1 -2.700;0.000; 4.600;+7.900 ნიშნულებზე ფართი გაზრდილია საყრდენ კედლამდე

კვანძი 2 "ა-დ" ღერძებში დამატებული ფანჯრები

კვანძი 3 "დ-ა" ღერძებში დამატებული ფანჯრები

დამკვეთი
შ.პ.ს."სოლო დეველოპმენტი"

მისამართი
ქობილისი, ა.პოლიტკოვსკაიას ქუჩა №57

პროექტის სახელწოდება

შერეული ფუნქციის შენობა
(საოფისე-საცხოვრებელი)
კორექტირებული პროექტი.

თანამდებობა	გვარი	ხელმოწერა	თარიღი
დირექტორი	ზაბზიანიძე		
არქიტექტორი	კ.ტურავა		
დაამუშავა	ნ.კაპანაძე		
კონსტრუქტორი	მ.საველიძე		

RCO

მისამართი
თბილისი,
საკაძის
დაღმართი №6

მასშტაბი	1:100	ნახაზი
თარიღი		გეგმა +4.600 ნიშნულზე

სტადია	ფურცელი	ფურცლები
არქ. პრ.		

მესამე სართულის გეგმა +7.90 ნიშნულზე მ. 1 : 100

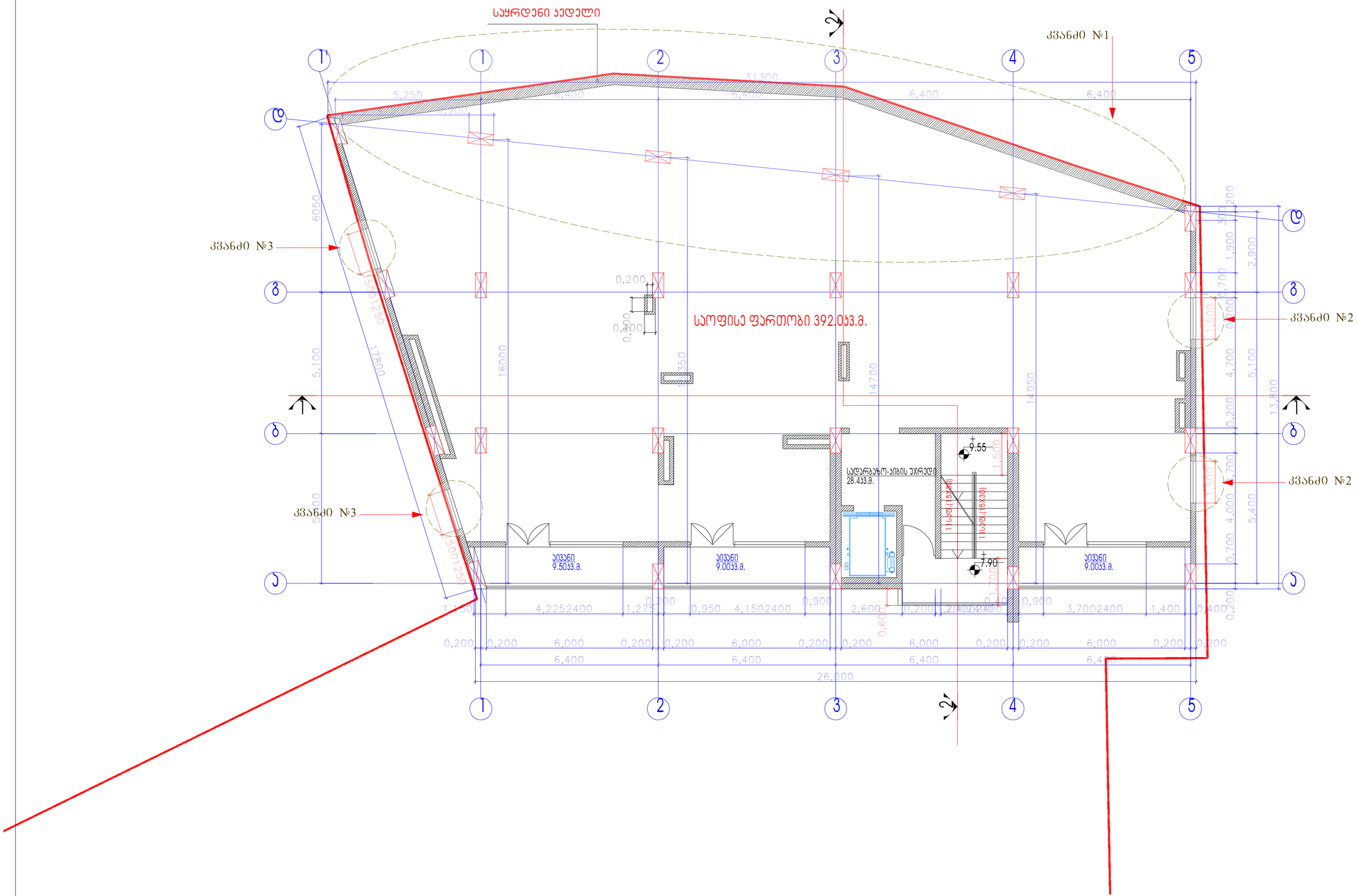

ფორმატი	დაკვეთა №	ფაილის სახელი
A2		

ექსპლიკაცია:

ექსპლიკაცია
საოფისე ფართობი: 392.0კვ.მ.
საზაფხულო ფართობი: 27.6კვ.მ.
ბიბის უჯრედისა და სადარბაზოს ფართობი: 28.4კვ.მ.
ხ2 კოეფიციენტის ფართობი:479.7კვ.მ.

შენიშვნები:

1. ზომები მოცემულია მეტრებში;

2.არქიტექტურული ნიშნული 0.000
შეესაბამება აბსოლუტურ ნიშნულს +589.50

კვანძი 1 -2.700;0.000; 4.600;+7.900 ნიშნულებზე ფართი გაზრდილია საყრდენ კედლამდე

კვანძი 2 "ა-დ" ღერძებში დამატებული ფანჯრები

კვანძი 3 "დ-ა" ღერძებში დამატებული ფანჯრები

დამკვეთი
შ.პ.ს."სოლო დეველოპმენტი"

მისამართი
ქობილისი, ა.პოლიტკოვსკაიას ქუჩა №57

პროექტის სახელწოდება

შერეული ფუნქციის შენობა
(საოფისე-საცხოვრებელი)
კორექტირებული პროექტი.

თანამდებობა	გვარი	ხელმოწერა	თარიღი
დირექტორი	ზაბზიანიძე		
არქიტექტორი	კ.ტურავა		
დაამუშავა	ნ.ჯაჯანაძე		
კონსტრუქტორი	მ.საველიძე		

RCO

მისამართი
თბილისი,
სააკაძის
დაღმართი №6

მასშტაბი	1:100	ნახაზი
თარიღი		გეგმა +7.900 ნიშნულზე

სტადია	ფურცელი	ფურცლები
არქ. პრ.		

მეოთხე სართულის გეგმა +11.20 ნიშნულზე მ. 1 : 100

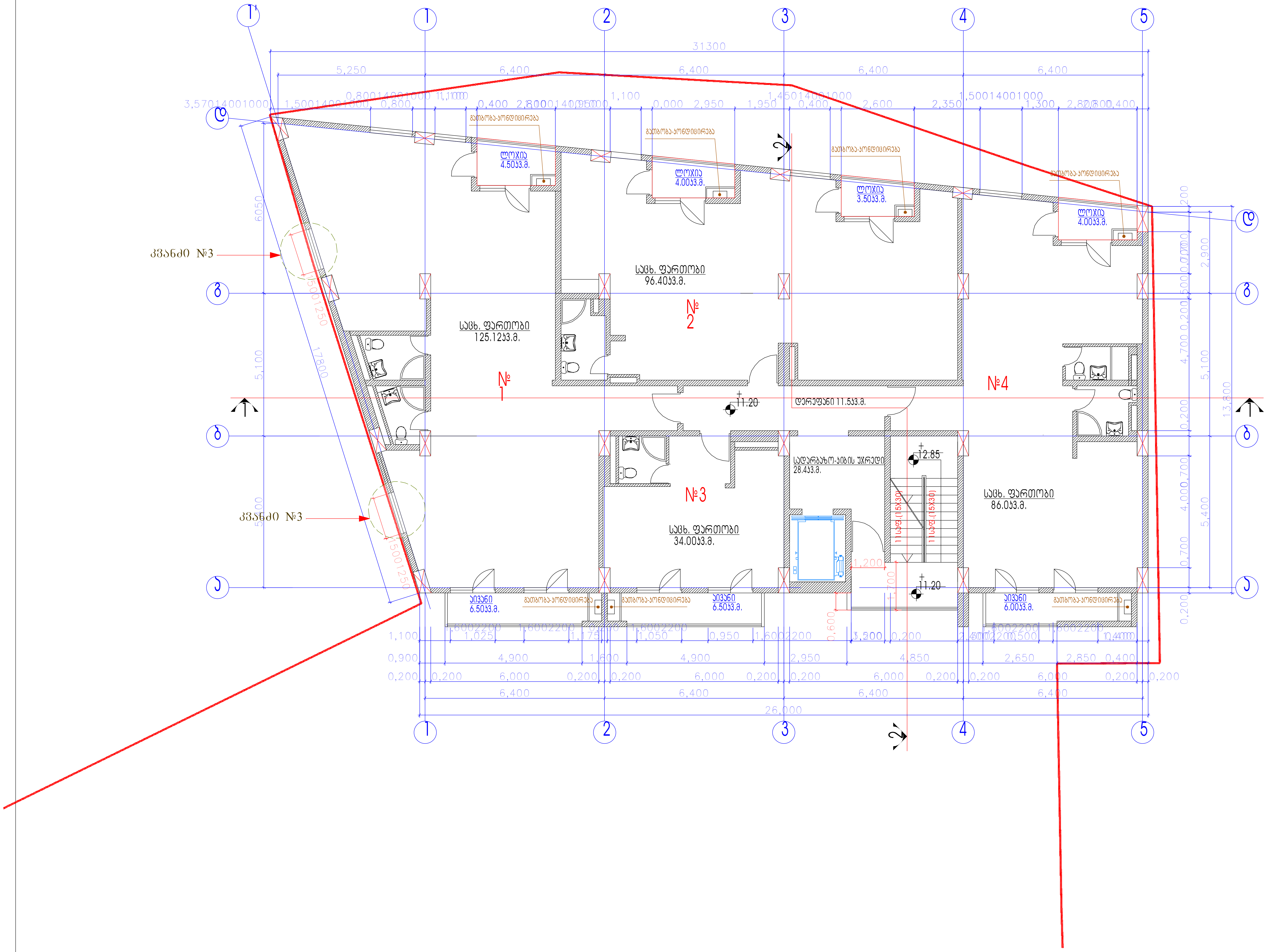

ფორმატი	დაკვეთა №	ფაილის სახელი
A2		

ექსპლიკაცია:

ბინა №	სათავსის დასახელება	კვ.მ
1	საცხ. ფართობი	125.12
	საზაფხულო ფართობი	11.0
2	საცხ. ფართობი	96.4
	საზაფხულო ფართობი	7.5
3	საცხ. ფართობი	34.0
	საზაფხულო ფართობი	6.5
4	საცხ. ფართობი	86.0
	საზაფხულო ფართობი	10.0
საერთო, საცხოვრებელი ფართობი		341.52
საერთო საზაფხულო ფართობი		35.0
სადარბაზო-კიბის უჯრედი		28.4
დერეფანი		11.5

კ2 კოეფიციენტის ფართობი:429.235კვ.მ.

შენიშვნები:

1. ზომები მოცემულია მეტრებში;
2. არქიტექტურული ნიშნული 0.000 შეესაბამება აბსოლუტურ ნიშნულს +589.50

კვანძი 3 "დ-ა" ღერძებში დამატებული ფანჯრები

დამკვეთი
შ.პ.ს."სოლო დეველოპმენტი"

მისამართი
ქ.თბილისი, ა.პოლიტკოვსკაიას ქუჩა №57

პროექტის სახელწოდება
შერეული ფუნქციის შენობა (საოფისე-საცხოვრებელი) კორექტირებული პროექტი.

თანამდებობა	გვარი	ხელმოწერა	თარიღი
დირექტორი	ზ.აბზიანიძე		
არქიტექტორი	კ.ტურავა		
დაამუშავა	ნ.კაპანაძე		
კონსტრუქტორი	მ.საველიძე		

ARCO
მისამართი
თბილისი, საკაძის დაღმართი №6

მასშტაბი	1:100	ნახაზი: გეგმა +11.200 ნიშნულზე
თარიღი		

სტადია	ფურცელი	ფურცლები
არქ. პრ.		

მეხუთე სართულის გეგმა +14.50 ნიშნულზე მ. 1 : 100

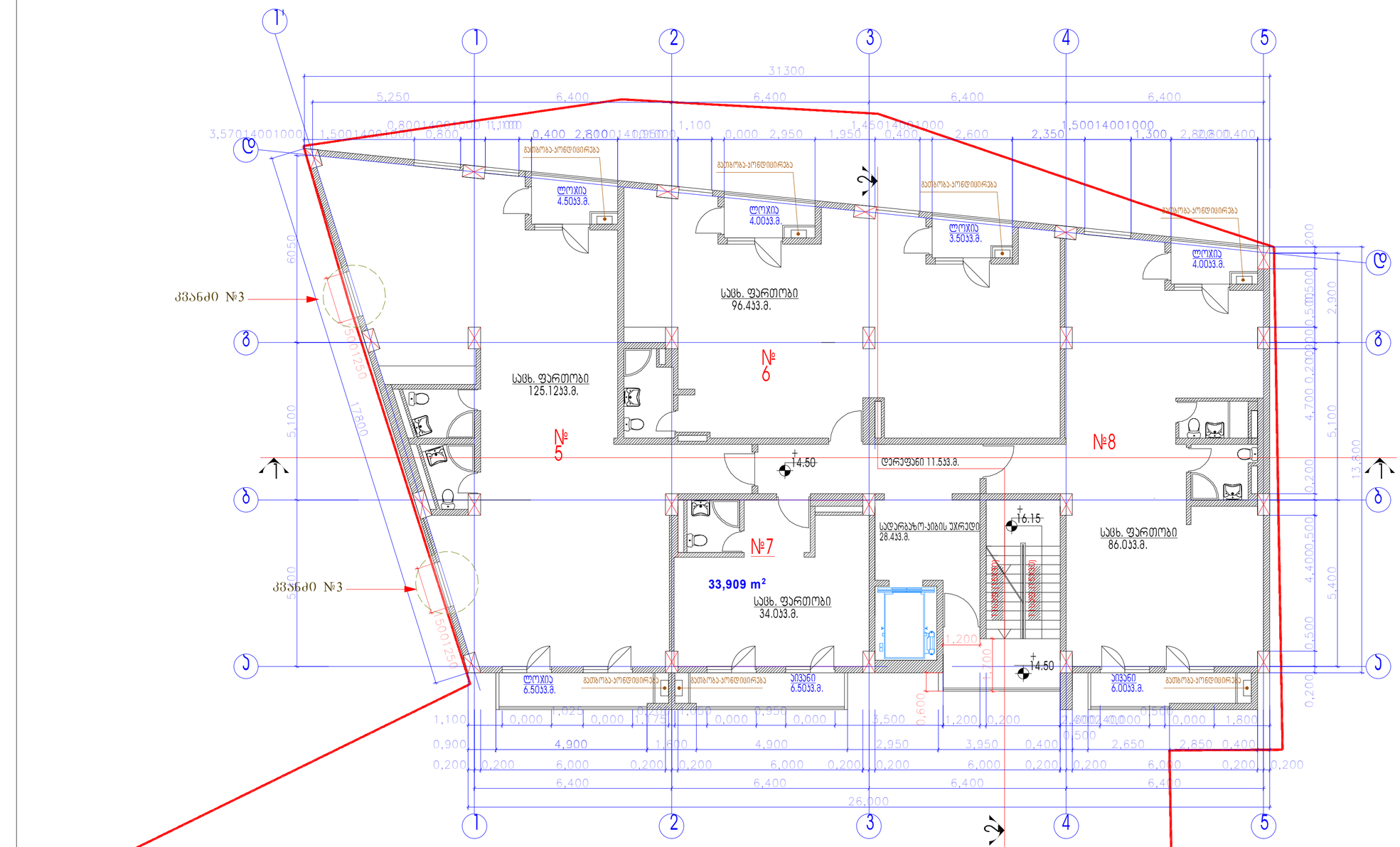
31300
5,250
6,400
6,400
6,400
6,400
ლოჯია 4.50კვ.მ.
ლოჯია 4.00კვ.მ.
ლოჯია 3.50კვ.მ.
ლოჯია 4.00კვ.მ.
სველი წერტილი 5.50კვ.მ.
სველი წერტილი 6.00კვ.მ.
სველი წერტილი 6.50კვ.მ.
სველი წერტილი 6.50კვ.მ.
სველი წერტილი 6.50კვ.მ.
სველი წერტილი 6.00კვ.მ.
სველი წერტილი 6.00კვ.მ.
სველი წერტილი 6.50კვ.მ.
სველი წერტილი 6.50კვ.მ.
სველი წერტილი 6.50

მეექვსე სართულის გეგმა +17.80 ნიშნულზე მ. 1 : 100

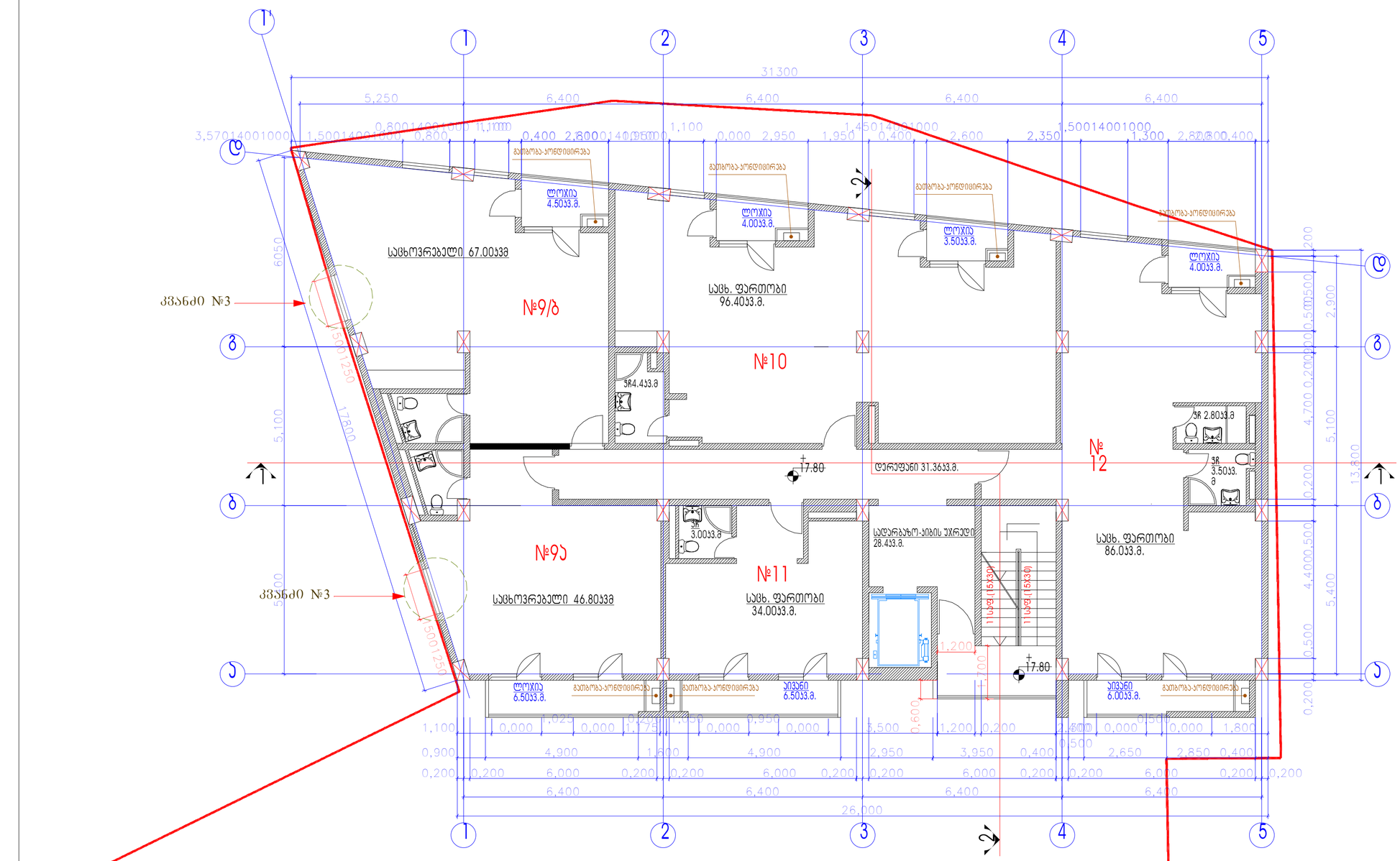

ფორმატი	დაკვეთა №	ფაილის სახელი
A2		

ექსპლიკაცია:

ბინა №	სათავსის დასახელება	კვ.მ
9ა	საცხ. ფართობი	124.0
	საზაფხულო ფართობი	11.0
9ბ	საცხ. ფართობი	124.0
	საზაფხულო ფართობი	11.0
10	საცხ. ფართობი	94.9
	საზაფხულო ფართობი	7.5
11	საცხ. ფართობი	32.0
	საზაფხულო ფართობი	6.5
12	საცხ. ფართობი	86.0
	საზაფხულო ფართობი	10.0
საერთო, საცხოვრებელი ფართობი		330.2
საერთო საზაფხულო ფართობი		35.0
სადარბაზო-ბინის უჯრედი		59.76

კვ კოეფიციენტის ფართობი:429.23კვ.მ.

შენიშვნები:

1. ზომები მოცემულია მეტრებში;

2.არქიტექტურული ნიშული 0.000 შეესაბამება აბსოლუტურ ნიშნულს +589.50

კვანძი 3 "დ-ე" ღერძებში დამატებული ფანჯრები

დამკვეთი
შ.პ.ს."სოლო დეველოპმენტი"

მისამართი
ქობილისი, ა.პოლიტკოვსკაიას ქუჩა №57

პროექტის სახელწოდება

შერეული ფუნქციის შენობა (საოფისე-საცხოვრებელი) კორექტირებული პროექტი.

თანამდებობა	გვარი	ხელმოწერა	თარიღი
დირექტორი	ზაბზიანიძე		
არქიტექტორი	კბურაევი		
დაამუშავა	ნკაპანაძე		
კონსტრუქტორი	მ.საველიძე		

RCO

მისამართი
თბილისი, საკაძის დაღმართი №6

მასშტაბი	1:100	ნახაზი
თარიღი		გეგმა +17.800 ნიშნულზე

სტადია	ფურცელი	ფურცლები
არქ. პრ.		

მეშვიდე სართულის გეგმა +21.10 ნიშნულზე მ. 1 : 100

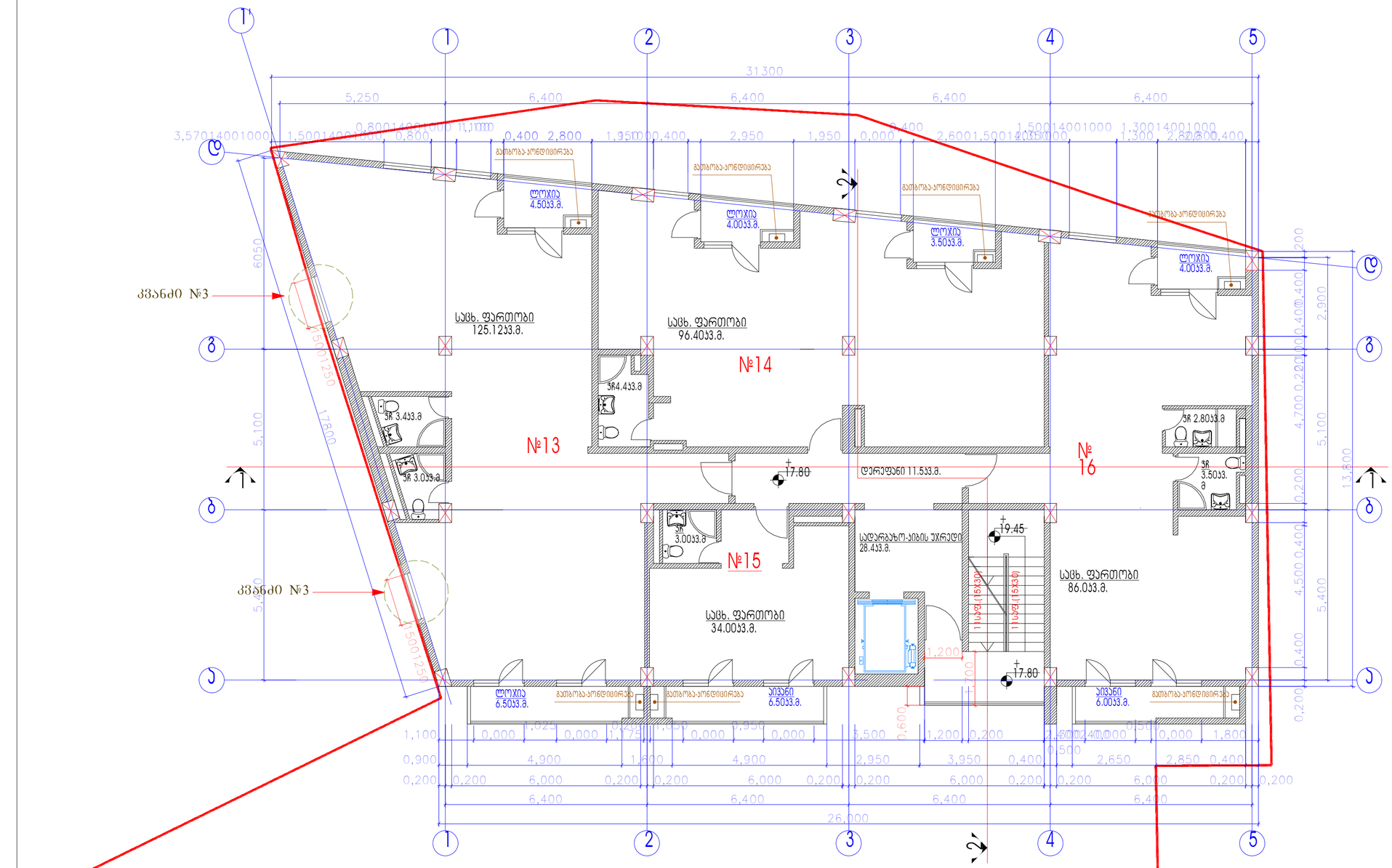

ფორმატი	დაკვეთა №	ფაილის სახელი
A2		

ექსპლიკაცია:

ბინა №	სათვსის დასახელება	კვ.მ
13	სცხ. ფართობი	125.12
	ახაფხულო ფართობი	11.0
14	სცხ. ფართობი	96.4
	ახაფხულო ფართობი	7.5
15	სცხ. ფართობი	84.0
	ახაფხულო ფართობი	6.5
16	სცხ. ფართობი	86.0
	ახაფხულო ფართობი	10.0
საერთო, საცხოვრებელი ფართობი		341.52
საერთო ახაფხულო ფართობი		35.0
სადარბაზო-ბინის უჯრედი		28.4
დერეფანი		11.5

კ2 კოეფიციენტის ფართობი:429.23კვ.მ.

შენიშვნები:

1. ზომები მოცემულია მეტრებში;

2.არქიტექტურული ნიშნული 0.000 შეესაბამება აბსოლუტურ ნიშნულს +589.50

კვანძი 3 "დ-ა" დერძებში დამატებული ფანჯრები

დამკვეთი
შ.პ.ს."სოლო დეველოპმენტი"

მისამართი
ქ.თბილისი, ა.პოლიტკოვსკაიას ქუჩა №57

პროექტის სახელწოდება

შერეული ფუნქციის შენობა (საოფისე-საცხოვრებელი) კორექტირებული პროექტი.

თანამდებობა	გვარი	ხელმოწერა	თარიღი
დირექტორი	ზაბზიანიძე		
არქიტექტორი	კ.ტურავა		
დაამუშავა	ნ.კაპანაძე		
კონსტრუქტორი	მ.საველიძე		

RCO

მისამართი
თბილისი, საკაძის დაღმართი №6

მასშტაბი	1:100	ნახაზი
თარიღი		გეგმა +21.100 ნიშნულზე

სტადია	ფურცელი	ფურცლები
არქ. პრ.		

მერვე სართულის გეგმა +24.40 ნიშნულზე მ. 1 : 100

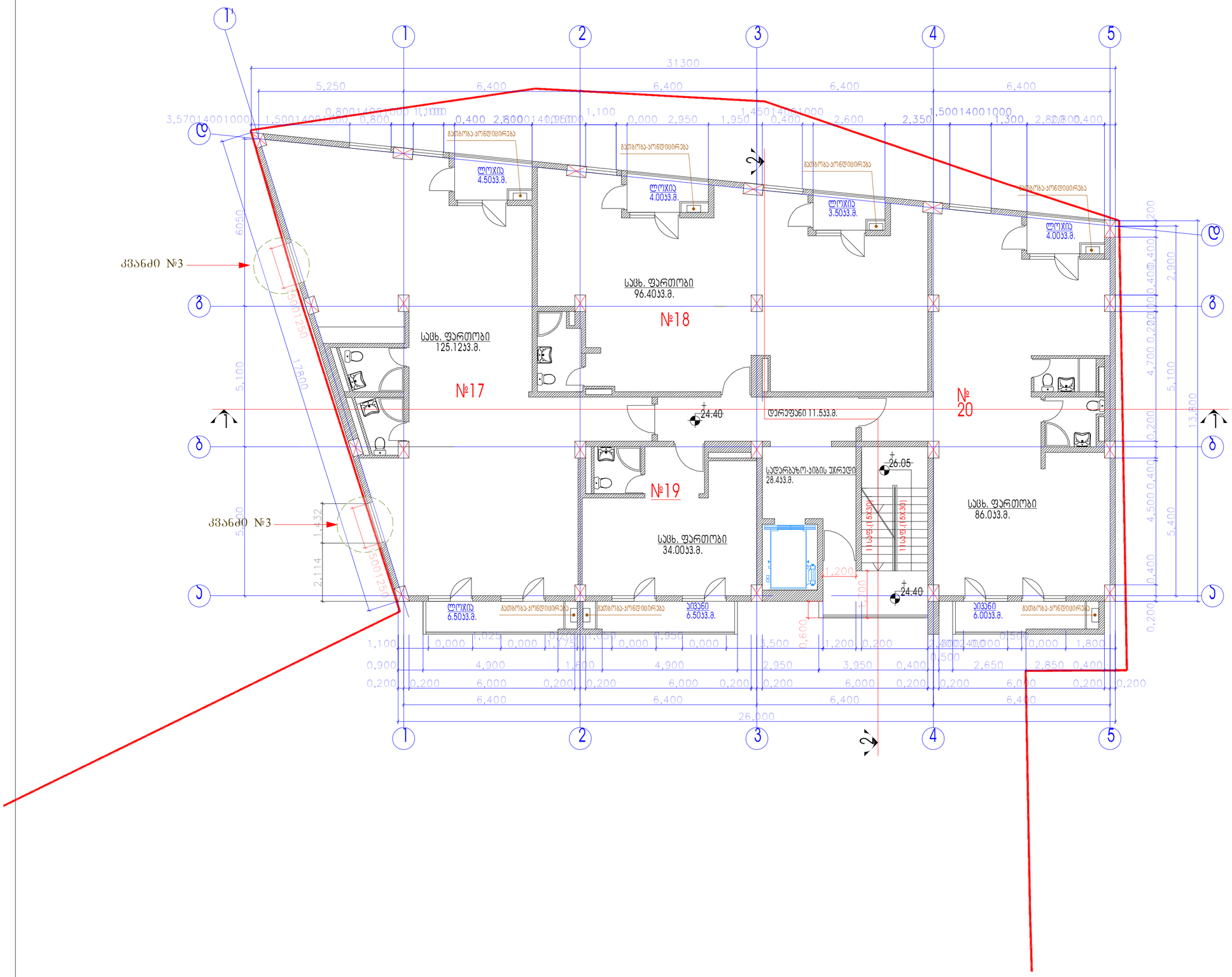

ფორმატი	დაკვეთა №	ფაილის სახელი
A2		

ექსპლიკაცია:

ბინა №		კვ.მ
17	სასც. ფართობი	125.12
	საზაფხულო ფართობი	11.0
18	სასც. ფართობი	96.4
	საზაფხულო ფართობი	7.5
19	სასც. ფართობი	34.0
	საზაფხულო ფართობი	6.5
20	სასც. ფართობი	86.0
	საზაფხულო ფართობი	10.0
საერთო, საცხოვრებელი ფართობი		341.52
საერთო საზაფხულო ფართობი		35.0
სადარბაზო-ბიბის უჯრედი		28.4
დერეფანი		11.5

კ2 კოეფიციენტის ფართობი:429.23კვ.მ.

შენიშვნები:

1. ზომები მოცემულია მეტრებში;

2.არქიტექტურული ნიშნული 0.000 შეესაბამება აბსოლუტურ ნიშნულს +589.50

კვანძი 3 "დ-ე" დერძებში დამატებული ფანჯრები

დამკვეთი
შ.პ.ს."სოლო დეველოპმენტი"

მისამართი
ქ.თბილისი, ა.პოლიტკოვსკაიას ქუჩა №57

პროექტის სახელწოდება

შერეული ფუნქციის შენობა (საოფისე-საცხოვრებელი) კორექტირებული პროექტი.

თანამდებობა	გვარი	ხელმოწერა	თარიღი
დირექტორი	ზაბზიანიძე		
არქიტექტორი	კ-ტურავა		
დაამუშავა	ნკაპანაძე		
კონსტრუქტორი	მ.ხაველიძე		

RCO

მისამართი
თბილისი, საკაძის დაღმართი №6

მასშტაბი	1:100	ნახაზი
თარიღი		გეგმა +24.400 ნიშნულზე

სტადია	ფურცელი	ფურცლები
არქ. პრ.		

მეცხრე სართულის გეგმა +27.70 ნიშნულზე მ. 1 : 100

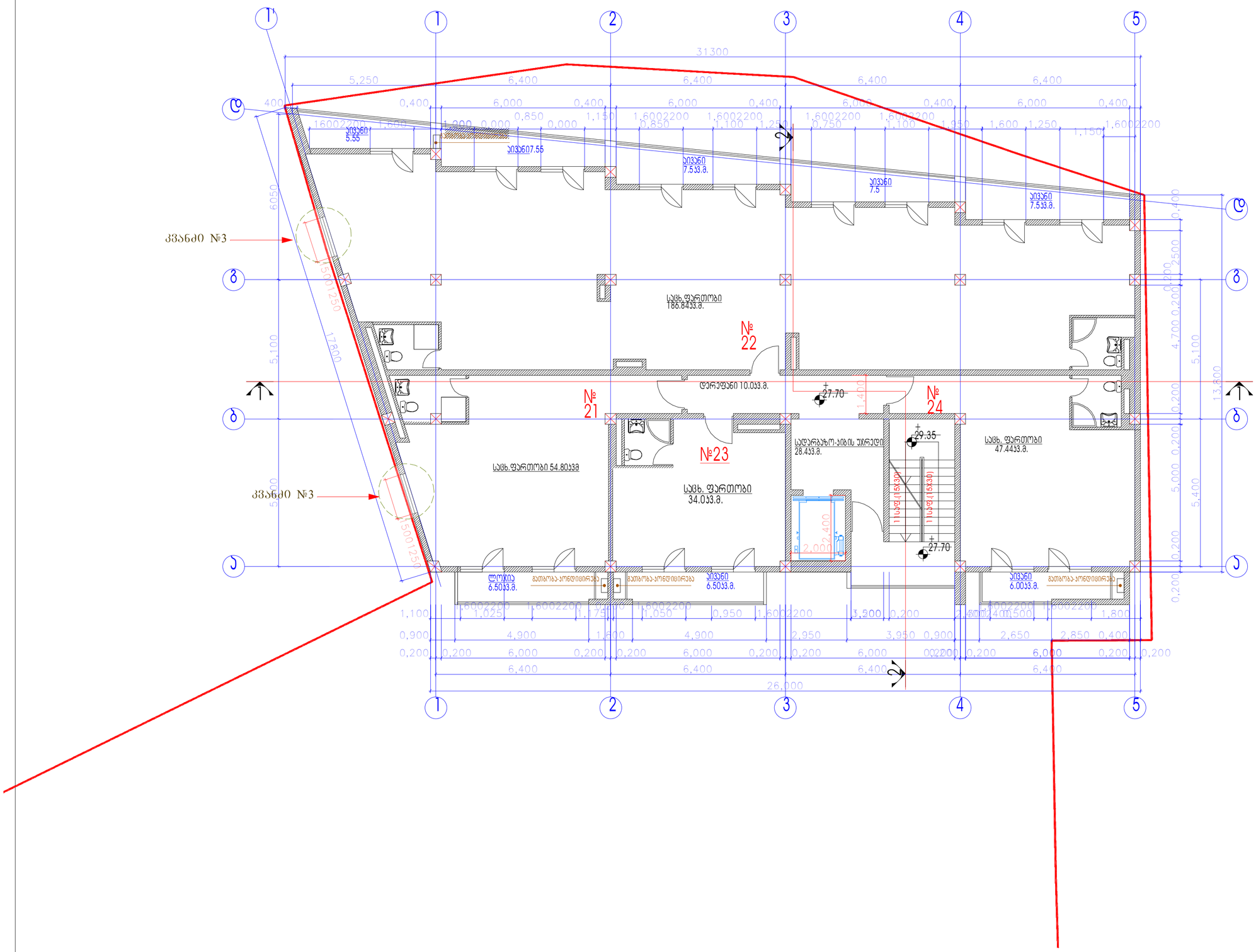

ფორმატი	დაკვეთა №	ფაილის სახელი
A2		

ექსპლიკაცია:

ექსპლიკაცია		
ბინა №	სათვსის დასახელება	ს.მ
21	სველ. ფართობი	54.8
	საზაფხულო ფართობი	6.5
22	სველ. ფართობი	186.84
	საზაფხულო ფართობი	35.6
23	სველ. ფართობი	34.0
	საზაფხულო ფართობი	6.5
24	სველ. ფართობი	47.44
	საზაფხულო ფართობი	6.0
საერთო, სახლოვრებელი ფართობი		323.08
საერთო საზაფხულო ფართობი		54.6
სადარბაზო-ა/ბის უჯრედი		28.4
დერეფანი		10.0

ს2 პოეფიციენტის ფართობი: 365.25ს.მ.

შენიშვნები:

1. ზომები მოცემულია მეტრებში;

2.არქიტექტურული ნიშნული 0.000 შეესაბამება აბსოლუტურ ნიშნულს +589.50

კვანძი 3 "დ-ა" დერძებში დამატებული ფანჯრები

დამკვეთი
შ.პ.ს."სოლო დეველოპმენტი"

მისამართი
ქ.თბილისი, ა.პოლიტკოვსკაიას ქუჩა №57

პროექტის სახელწოდება

შერეული ფუნქციის შენობა (საოფისე-საცხოვრებელი) კორექტირებული პროექტი.

თანამდებობა	გვარი	ხელმოწერა	თარიღი
დირექტორი	ზაბზიანიძე		
არქიტექტორი	კ.ტურავა		
დაამუშავა	ნ.კაპანაძე		
კონსტრუქტორი	მ.საველიძე		

RCO

მისამართი
თბილისი, საკაძის დაღმართი №6

მასშტაბი	1:100	ნახაზი
თარიღი		გეგმა +27.700 ნიშნულზე

სტადია	ფურცელი	ფურცლები
არქ. პრ.		

მეათე სართულის გეგმა +31.00 ნიშნულზე მ. 1 : 100

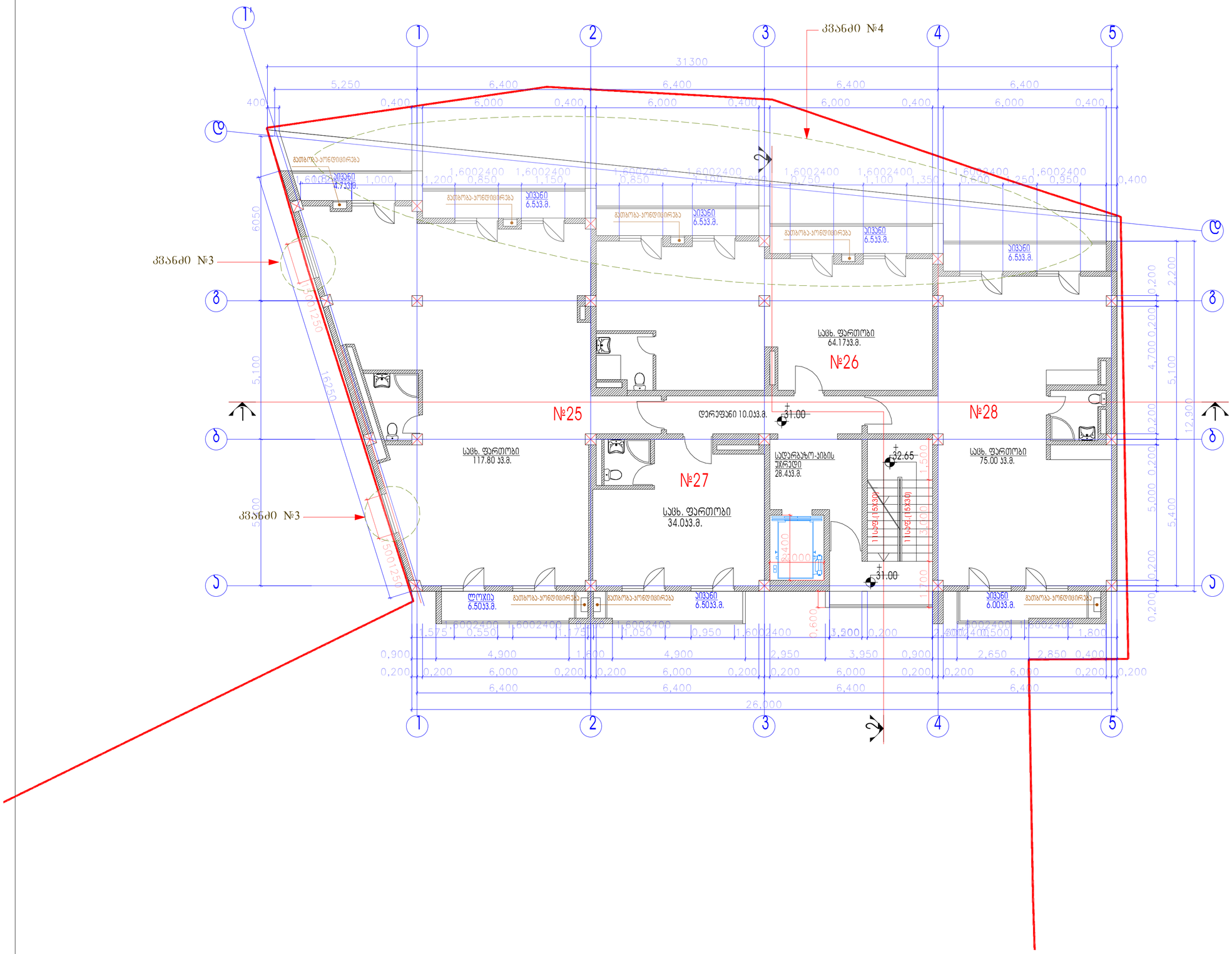
კვანძი №4
კვანძი №3
კვანძი №3
№25
№26
№27
№28
სველი წერტილი
სველი წერტილი
სველი წერტილი

მეთერთმეტე სართულის გეგმა +34.30 ნიშნულზე მ. 1:100

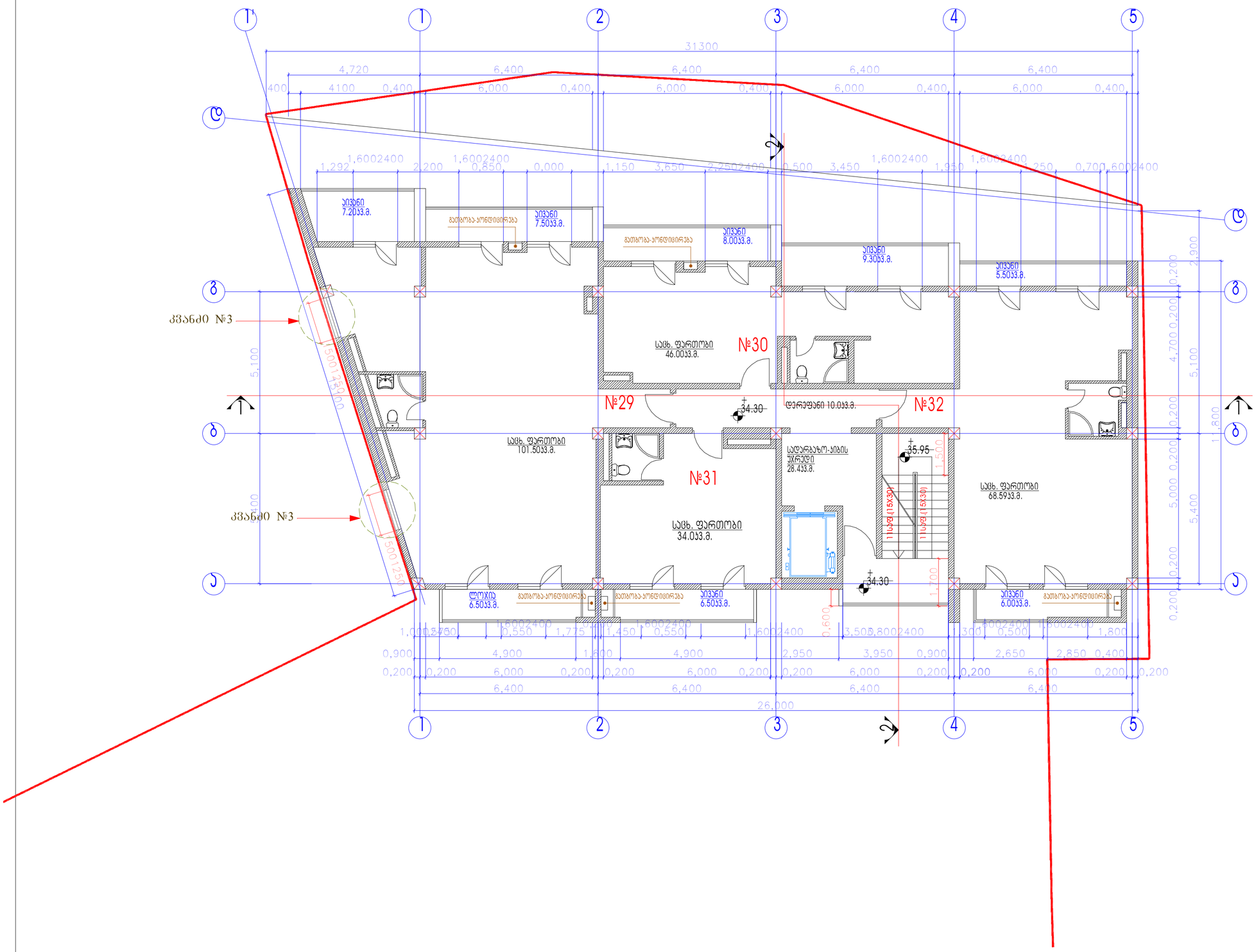

ექსპლიკაცია:

ბინა №	სათავსის დასახელება	ს.მ
29	სააბ. ფართობი	101.5
	საზაფხულო ფართობი	21.2
30	სააბ. ფართობი	46.0
	საზაფხულო ფართობი	17.3
31	სააბ. ფართობი	34.0
	საზაფხულო ფართობი	6.5
32	სააბ. ფართობი	68.59
	საზაფხულო ფართობი	11.5
საერთო, საცხოვრებელი ფართობი		250.09
საერთო საზაფხულო ფართობი		56.5
სადარბაზო-ბიბის უჯრედი		28.4
დერეფანი		10.0

ს2 პოეფიციენტის ფართობი: 324.50 ს.მ.

შენიშვნები:

1. ზომები მოცემულია მეტრებში;

2.არქიტექტურული ნიშნული 0.000 შეესაბამება აბსოლუტურ ნიშნულს +589.50

ჯვანძი 3 "დ-ა" დერძებში დამატებული ფანჯრები

დამკვეთი
შ.პ.ს."სოლო დეველოპმენტი"

მისამართი
ქ.თბილისი, ა.პოლიტკოვსკაიას ქუჩა №57

პროექტის სახელწოდება

შერეული ფუნქციის შენობა (საოფისე-საცხოვრებელი) კორექტირებული პროექტი.

თანამდებობა	გვარი	ხელმოწერა	თარიღი
დირექტორი	ზაბახიანიძე		
არქიტექტორი	კ-ტურავა		
დაამუშავა	ნ.კაპანაძე		
კონსტრუქტორი	მ.ხაველიძე		

მისამართი
თბილისი, ხაკაძის დადმართი №6

ფორმატი	დაკვეთა №	ფაილის სახელი
A2		

მასშტაბი	1:100	ნახაზი
თარიღი		გეგმა +34,300 ნიშნულზე

სტადია	ფურცელი	ფურცლები
არქ. პრ.		

მეთორმეტე სართულის გეგმა +37.60 ნიშნულზე მ. 1 : 100

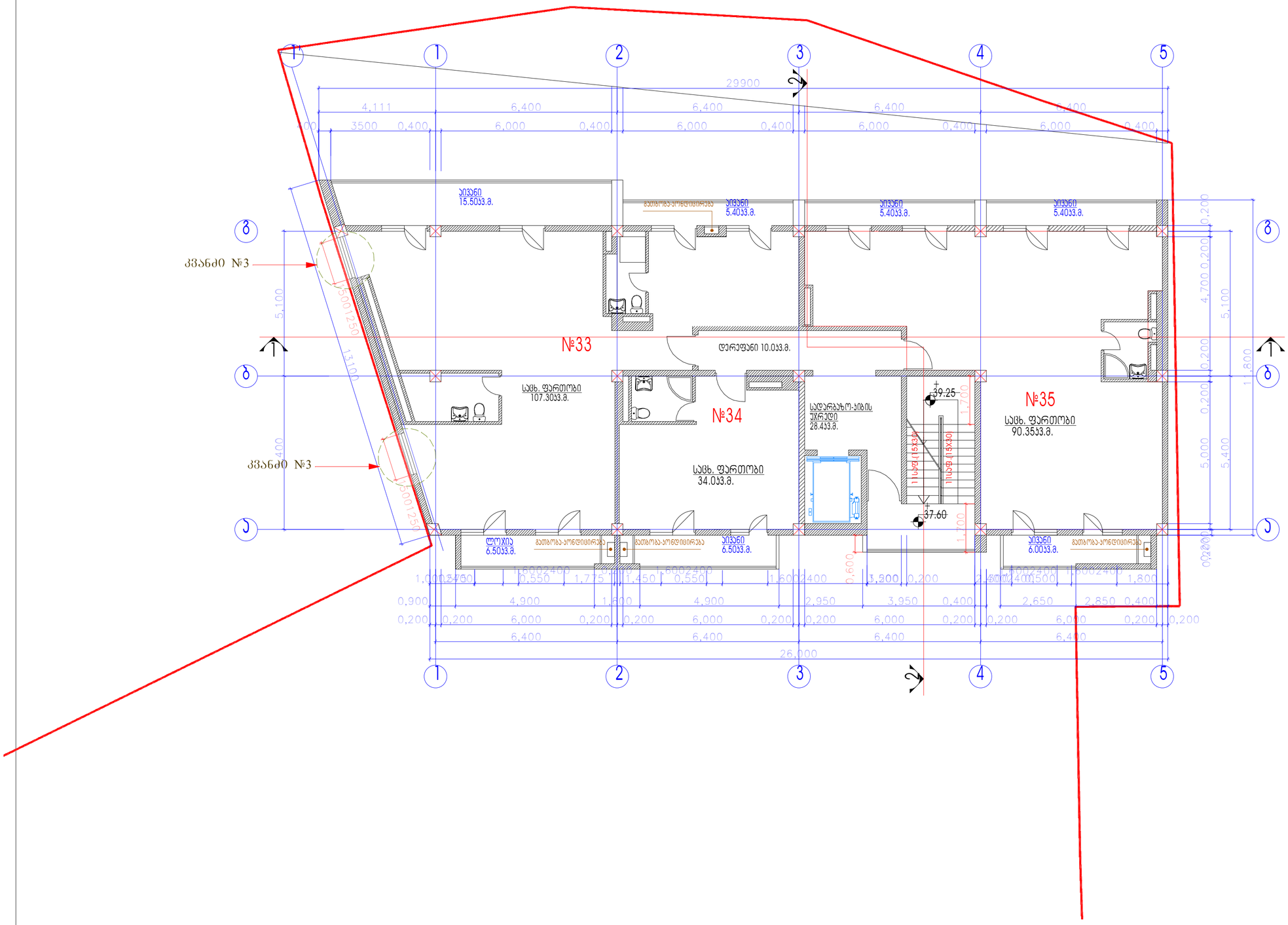
29900
4,111
6,400
6,400
6,400
6,400
3500
0,400
6,000
0,400
6,000
0,400
6,000
0,400
6,000
0,400
ᲐᲘᲕᲐᲜᲘ
15.50ᲛᲐ.
ᲐᲘᲕᲐᲜᲘ
5.40ᲛᲐ.
ᲐᲘᲕᲐᲜᲘ
5.40ᲛᲐ.
ᲐᲘᲕᲐᲜᲘ
5.40ᲛᲐ.
ᲙᲘᲑᲔᲠᲡᲐᲪᲔᲜᲖᲝᲠᲘᲡ ᲙᲐᲛᲔᲠᲐ

მეცამეტე სართულის გეგმა +40.90 ნიშნულზე მ. 1 : 100

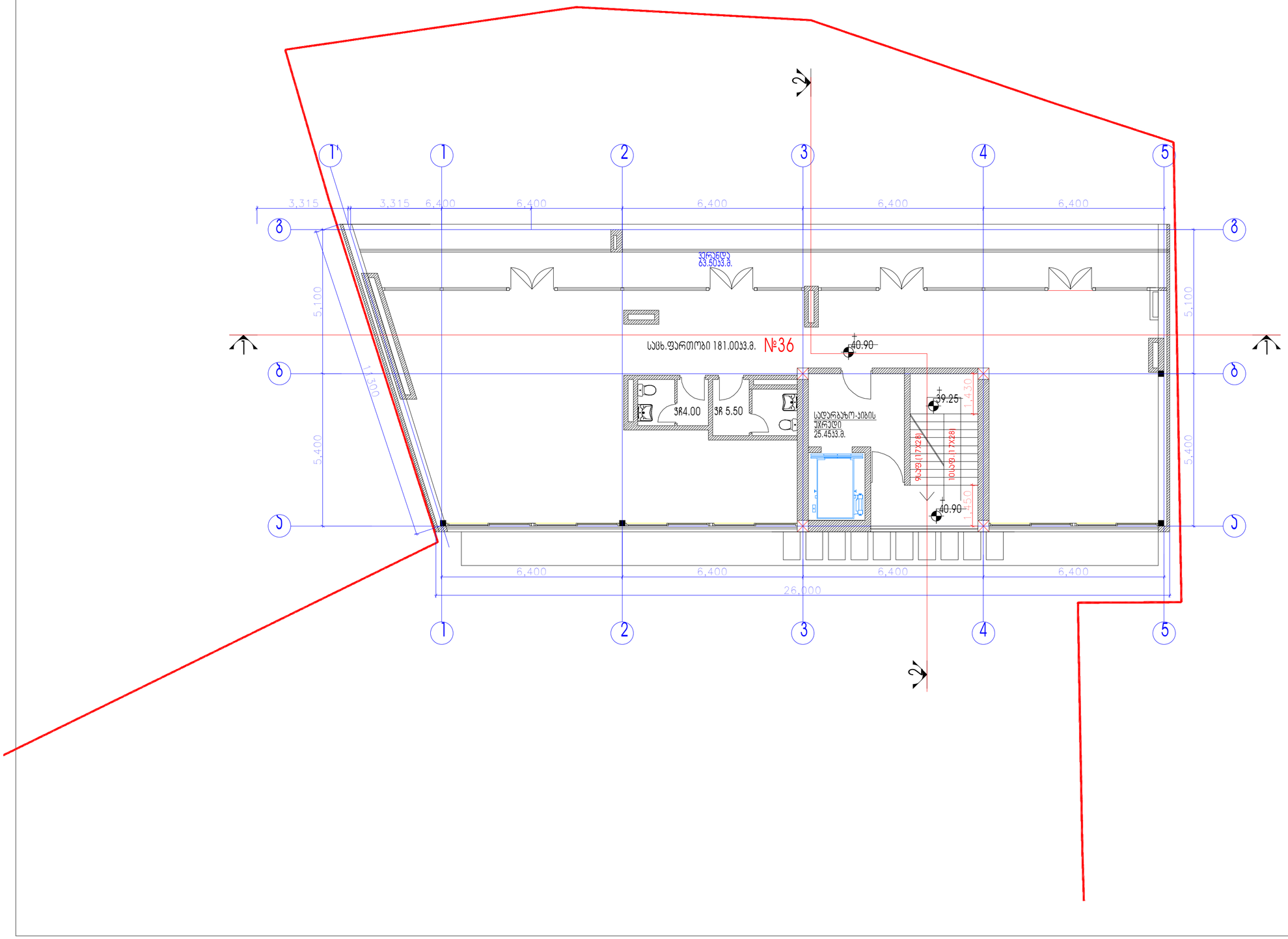

ფორმატი	დაკვეთა №	ფაილის სახელი
A2		

ექსპლიკაცია:

ბინა №		მ.მ
36	საცხ. ფართობი	181.0
	საზაფხულო ფართობი	63.50
სადარბაზო-ლიბის უჯრედი		25.45

მ2 კოეფიციენტის ფართობი: 276.0 მ.მ.

შენიშვნები:

1. ზომები მოცემულია მეტრებში;

2.არქიტექტურული ნიშნული 0.000 შეესაბამება აბსოლუტურ ნიშნულს +589.50

დამკვეთი
შ.პ.ს."სოლო დეველოპმენტი"

მისამართი
ქობილისი, ა.პოლიტკოვსკაიას ქუჩა №57

პროექტის სახელწოდება

შერეული ფუნქციის შენობა (საოფისე-საცხოვრებელი) კორექტირებული პროექტი.

თანამდებობა	გვარი	ხელმოწერა	თარიღი
დირექტორი	ზაბზიანიძე		
არქიტექტორი	კ.ტურავა		
დაამუშავა	ნ.კაპანაძე		
კონსტრუქტორი	მ.საველიძე		

ARCO

მისამართი
თბილისი, საკაძის დაღმართი №6

მასშტაბი	1:100	ნახაზი
თარიღი		გეგმა +40.900 ნიშნულზე

სტადია	ფურცელი	ფურცლები
არქ. პრ.		

სახურავის გეგმა +44.05 ნიშნულზე მ. 1 : 100

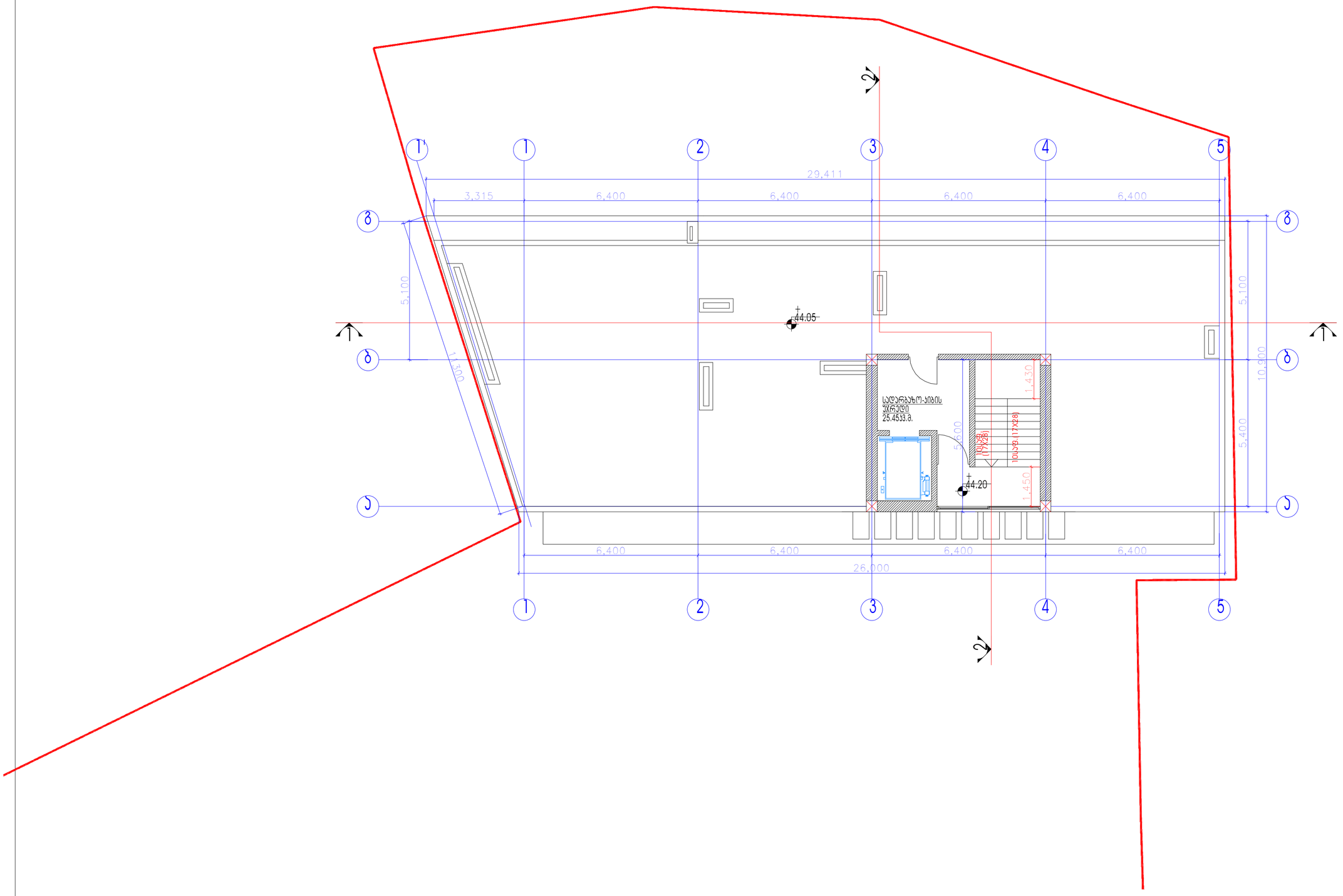

ფორმატი	დაკვეთა №	ფაილის სახელი
A2		

ექსპლიკაცია:

შენიშვნები:

1. ზომები მოცემულია მეტრებში;

2.არქიტექტურული ნიშნული 0.000 შეესაბამება აბსოლუტურ ნიშნულს +589.50

დამკვეთი
შ.პ.ს."სოლო დეველოპმენტი"

მისამართი
ქ.თბილისი, ა.პოლიტკოვსკაიას ქუჩა №57

პროექტის სახელწოდება

შერეული ფუნქციის შენობა (საოფისე-საცხოვრებელი) კორექტირებული პროექტი.

თანამდებობა	გვარი	ხელმოწერა	თარიღი
დირექტორი	ზ.აბზიანიძე		
არქიტექტორი	კ.ტურავა		
დაამუშავა	ნ.კაპანაძე		
კონსტრუქტორი	მ.ხაგელიძე		

RCO

მისამართი
თბილისი, ააკაძის დაღმართი №6

მასშტაბი	1:100	ნახაზი
თარიღი		გეგმა +44.050 ნიშნულზე

სტადია	ფურცელი	ფურცლები
არქ. პრ.		

ფორმატი	დაკვეთა №	ფაილის სახელი
A2		

ექსპლიკაცია:

სახურავის გეგმა +46.80 ნიშნულზე მ. 1 : 100

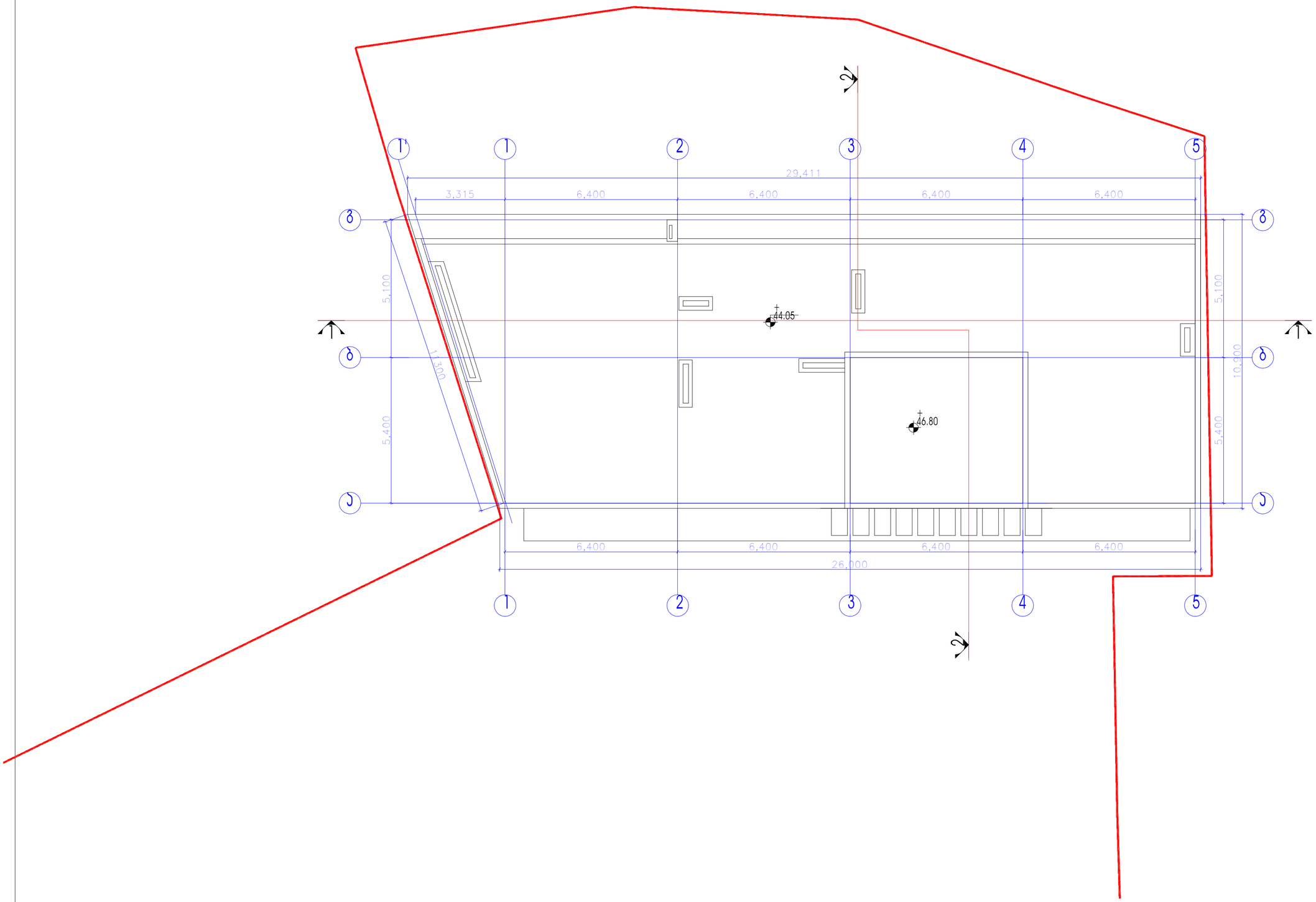

შენიშვნები:

1. ზომები მოცემულია მეტრებში;

2.არქიტექტურული ნიშნული 0.000 შეესაბამება აბსოლუტურ ნიშნულს +589.50

დამკვეთი
შ.პ.ს."სოლო დეველოპმენტი"

მისამართი
ქობილისი, ა.პოლიტკოვსკაიას ქუჩა №57

პროექტის სახელწოდება

შერეული ფუნქციის შენობა (საოფისე-საცხოვრებელი) კორექტირებული პროექტი.

თანამდებობა	გვარი	ხელმოწერა	თარიღი
დირექტორი	ზაბზიანიძე		
არქიტექტორი	კბურავა		
დაამუშავა	ნკაპანაძე		
კონსტრუქტორი	მხაველიძე		

RCO

მისამართი
თბილისი, სააკაძის დაღმართი №6

მასშტაბი	1:100	ნახაზი
თარიღი		სახურავის გეგმა

სტადია	ფურცელი	ფურცლები
არქ. პრ.		