საქართველო
ქ. თბილისის მერია
სსიპ თბილისის არქიტექტურის სამსახური

ქალაქი თბილისი, დასახლება ვარკეთილი-3, მიკრო/რაიონი IIIა, ქუჩა რაფიელ დვალი, 11ა, 01.19.39.010.053 მოქ. ელგუჯა ბარათაშვილის 01027041791 საკუთრებაში არსებული 624 კვ.მ. არასასოფლო-სამეურნეო დანიშნულების მიწის ნაკვეთის და მისი მიმდებარე ტერიტორიის ტოპოგრაფიული

გეგმა

სამსახურის უფროსი: /----------/

საფუძველი:

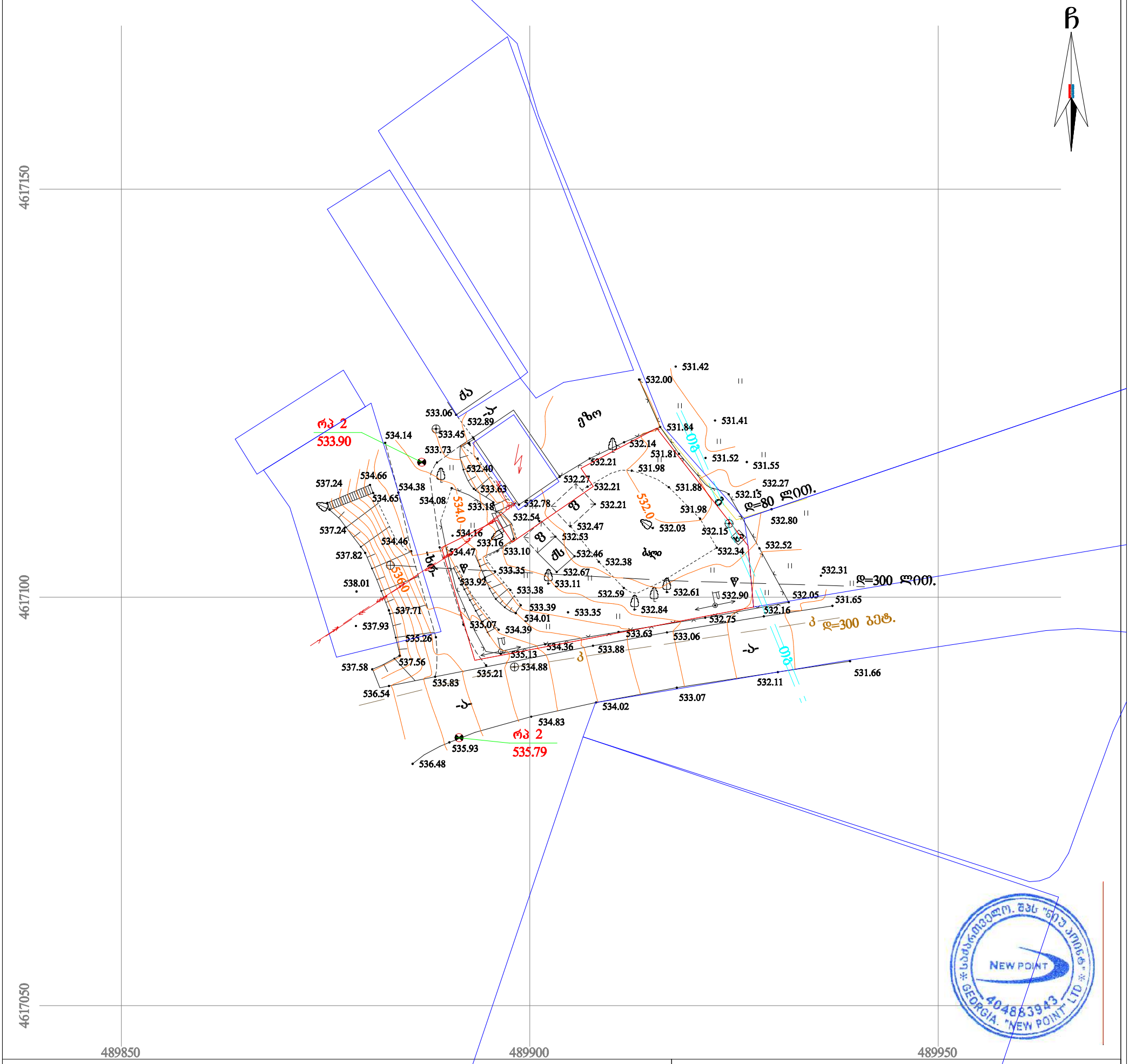

პირობითი აღნიშვნები

WGS 1984-ის კოორდინატთა სისტემის UTM პროექცია

ძს	საცხ. შენობა		ხის ღობე	წ	წყალგაყვანილობა
ძა	არასაცხ. შენობა		ღობე	გ	გაზი
	ფარდული		ქვის კედელი	კ	კანალიზაცია
	მშენებარე შენობა		კედელი	სან	სანიაღვრე
	სატრანსფორ. ჯიხური		ფლატე	კბ	კავშირგაბმულობა
	ხეები		რკინიგზა	ელ	ელ. ქსელები
	გარე განათება		სამეთვალყურეო ჭები	თბ	გათბობა
			ელ. გადამცემი ხაზი		

შენიშვნა: 1) ——— გეგმაზე დატანილია საჯარო რეესტრში რეგისტრირებული ნაკვეთის საზღვარი

2) მიწის სამუშაოების შესრულება შეათანხმეთ კომუნიკაციის წარმომადგენლებთან

შპს „ნიუ პოინტ“
საქართველო, თბილისი, საბურთალოს ქ. №44;
ტელ: +995 32 2945808; მობ: 557 704433;
Ltd „NewPoint“
44 saburTalo street, Tbilisi, Georgia,
tel: +995 32 2945808; cell phone: +995 557 704433;
www. newpoint.ge
info@newpoint.ge

დირექტორი:		გ. კირკიტაძე
აზომა:		ე. გასპარიანი
დახაზა:		ნ. კობაიძე
მაშტაბი: 1:500		28/07/2015 წ.

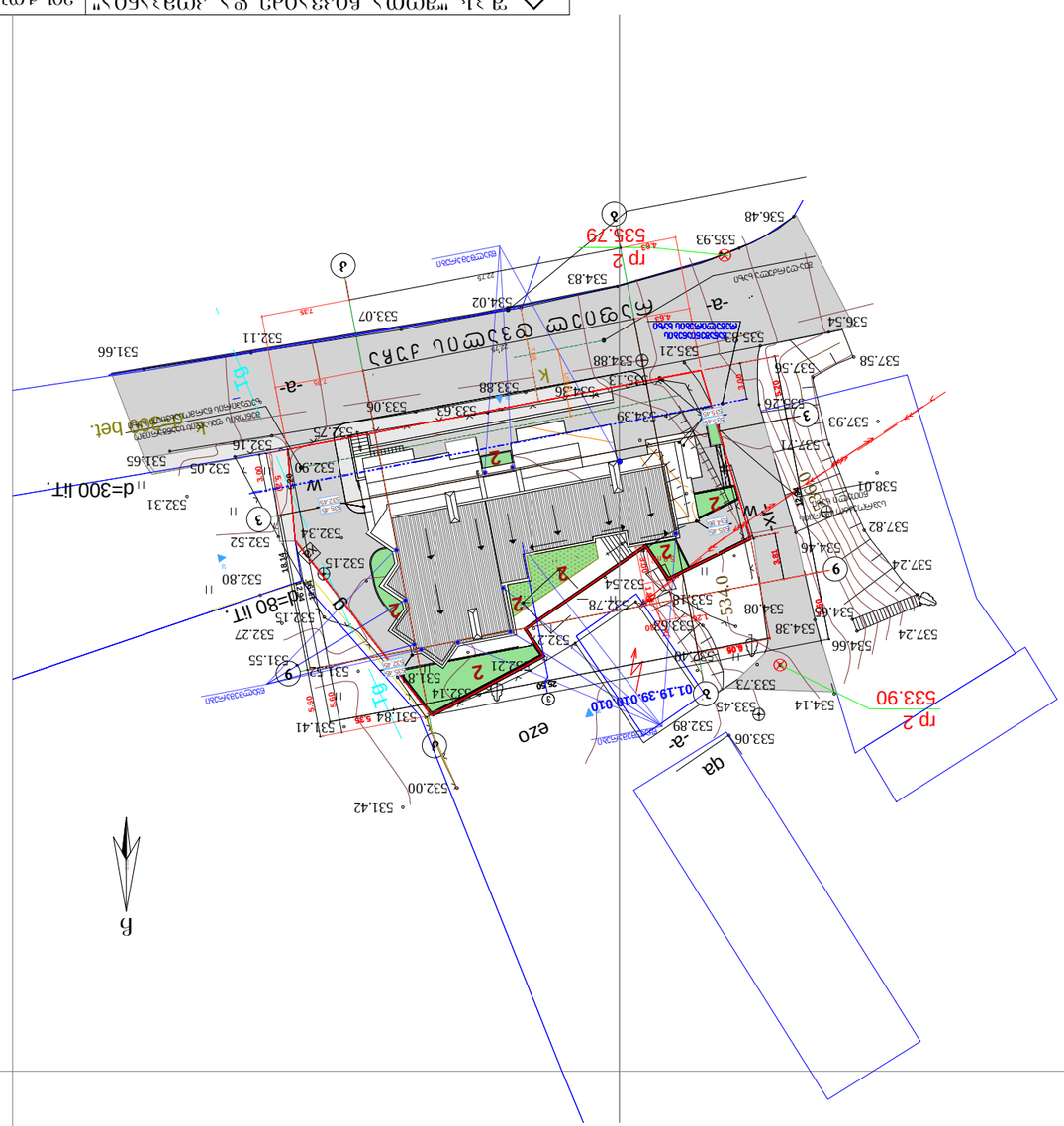
d=300 ПТ.
d=80 ПТ.
533.90
533.79
535.13
534.36
534.88
533.88
533.63
533.06
532.75
532.16
532.90
532.05
532.31
532.34
532.15
532.80
532.27
531.55
531.84
531.41
532.00
531.42
532.21
533.45
533.73
534.14
532.89
533.06
534.38
534.08
534.66
537.24
537.82
538.01
537.93
537.71
537.58
536.54
536.48
535.93
534.83
534.02
533.07
532.11
531.66
-a-
-a-
-a-

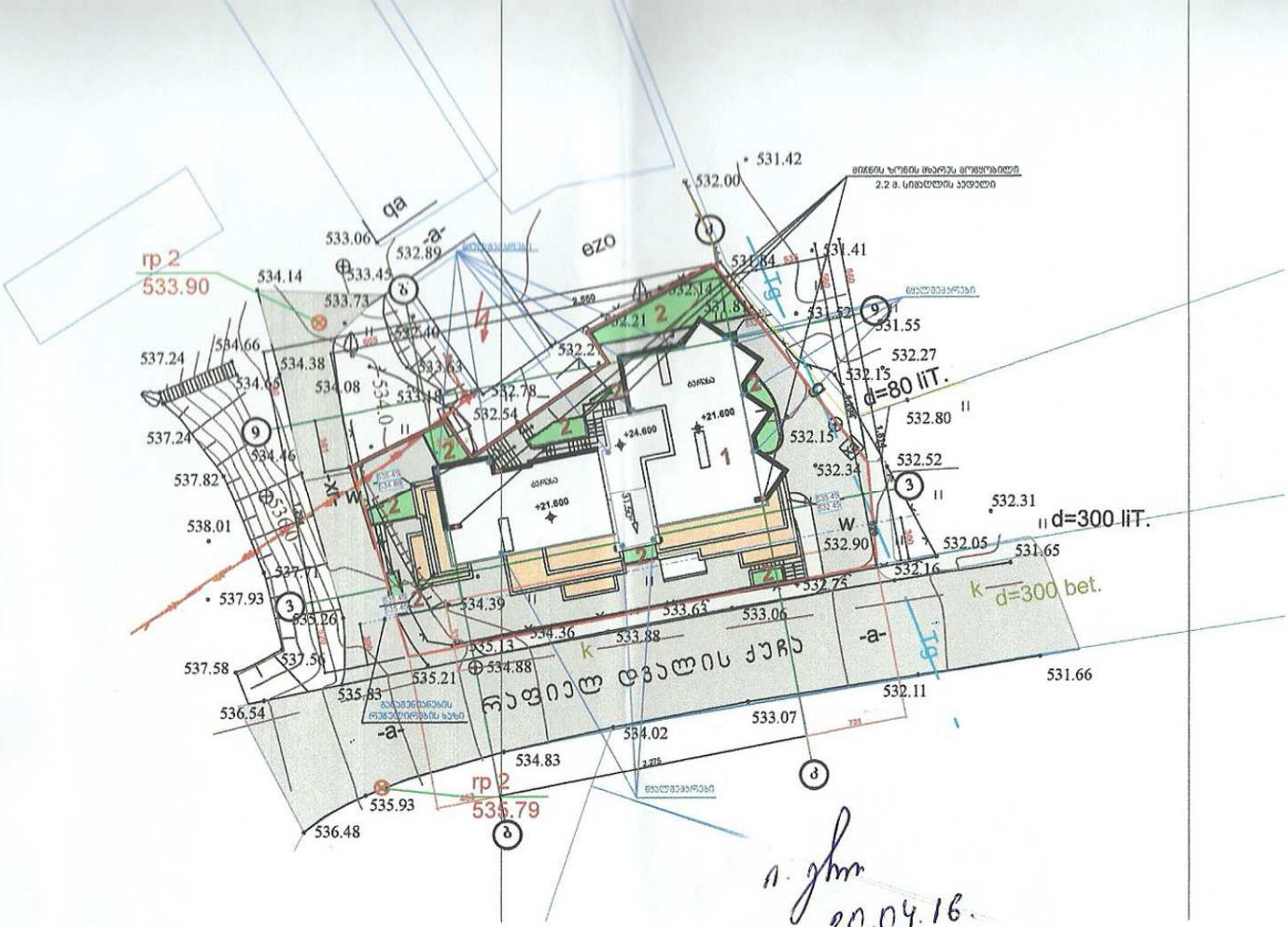
gp 2
533.90
gp 2
535.79
d=80 liT.
d=300 liT.
d=300 bet.
k
-a-
-b-
-g-
-d-
-e-
-z-
-i-
-k-
-l-
-m-
-n-
-o-
-p-
-r-
-s-
-t-
-u-
-f-
-q-
-x-
-y-
-c-
-h-
-w-
-j-
-v-
-ტ-
-ფ-
-ქ-
-ღ-
-ყ-
-შ-
-ჩ-
-ც-
-ძ-
-წ-
-ჭ-
-ხ-
-ჯ-
-ჰ-
-ზ-
-ჟ-
-ა-
-ბ-
-გ-
-დ-
-ე-
-ვ-
-ზ-
-თ-
-ი-
-კ-
-ლ-
-მ-
-ნ-
-ო-
-პ-
-ჟ-
-რ-
-ს-
-ტ-
-უ