ՀՀ ԿԱՊԱՆ ՔԱՂԱՔԻ ՊԱՇՏՊԱՆՈՒԹՅԱՆ ԵՎ ՀՐԴԵՀԱՅԻՆ ԱՆՎՏԱՆԳՈՒԹՅԱՆ ԿԱՌԱՎԱՐՄԱՆ
ՀԱՅԿԱԿԱՆ ՀԱՆՐԱՊԵՏԱԿԱՆ ՊԱՇՏՊԱՆՈՒԹՅԱՆ ՀԱՄԱԼՍԱՐԱՆ ՀՀ ԿԱՊԱՆ ՔԱՂԱՔԻ ՊԱՇՏՊԱՆՈՒԹՅԱՆ ՀՐԴԵՀԱՅԻՆ ԱՆՎՏԱՆԳՈՒԹՅԱՆ ԿԱՌԱՎԱՐՄԱՆ
ՀՀ, ք. Կապան, Ազատության 1/3 հասցե 40015069
ՀՀ ԿԱՊԱՆ ՔԱՂԱՔԻ ՊԱՇՏՊԱՆՈՒԹՅԱՆ ԵՎ ՀՐԴԵՀԱՅԻՆ ԱՆՎՏԱՆԳՈՒԹՅԱՆ ԿԱՌԱՎԱՐՄԱՆ
ՀՀ 0400100078 7 ՀԾՀ՝ 59322203 3

ՀՀԿԱՊ ԱՇԽԱՏԱՆՔԱՅԻՆ ԱՇՐՋԱՅՈՒՆՈՒՄ ԳՏՆՎՈՂ ՀԱՄԱԼՍԱՐԱՆԻ ՇԵՆՔԵՐԻ ՀԱՍԱՐԱԿԱՑԻՆ ՆԱԽԱԳԻԾ

ՀՀ, ք. Կապան, Ազատության 1/3 հասցեում գտնվող ՀՀ ԿԱՊԱՆ ՔԱՂԱՔԻ ՊԱՇՏՊԱՆՈՒԹՅԱՆ ՀՐԴԵՀԱՅԻՆ ԱՆՎՏԱՆԳՈՒԹՅԱՆ ԿԱՌԱՎԱՐՄԱՆ ՀԱՄԱԼՍԱՐԱՆԻ ՇԵՆՔԵՐԻ ՀԱՍԱՐԱԿԱՑԻՆ ՆԱԽԱԳԾԻ ՀԱՏԱԿԱՎՈՐ ՄԱՍԻ ՀԱՏԱԿԱԳԾԱՅԻՆ ՊԼԱՆ

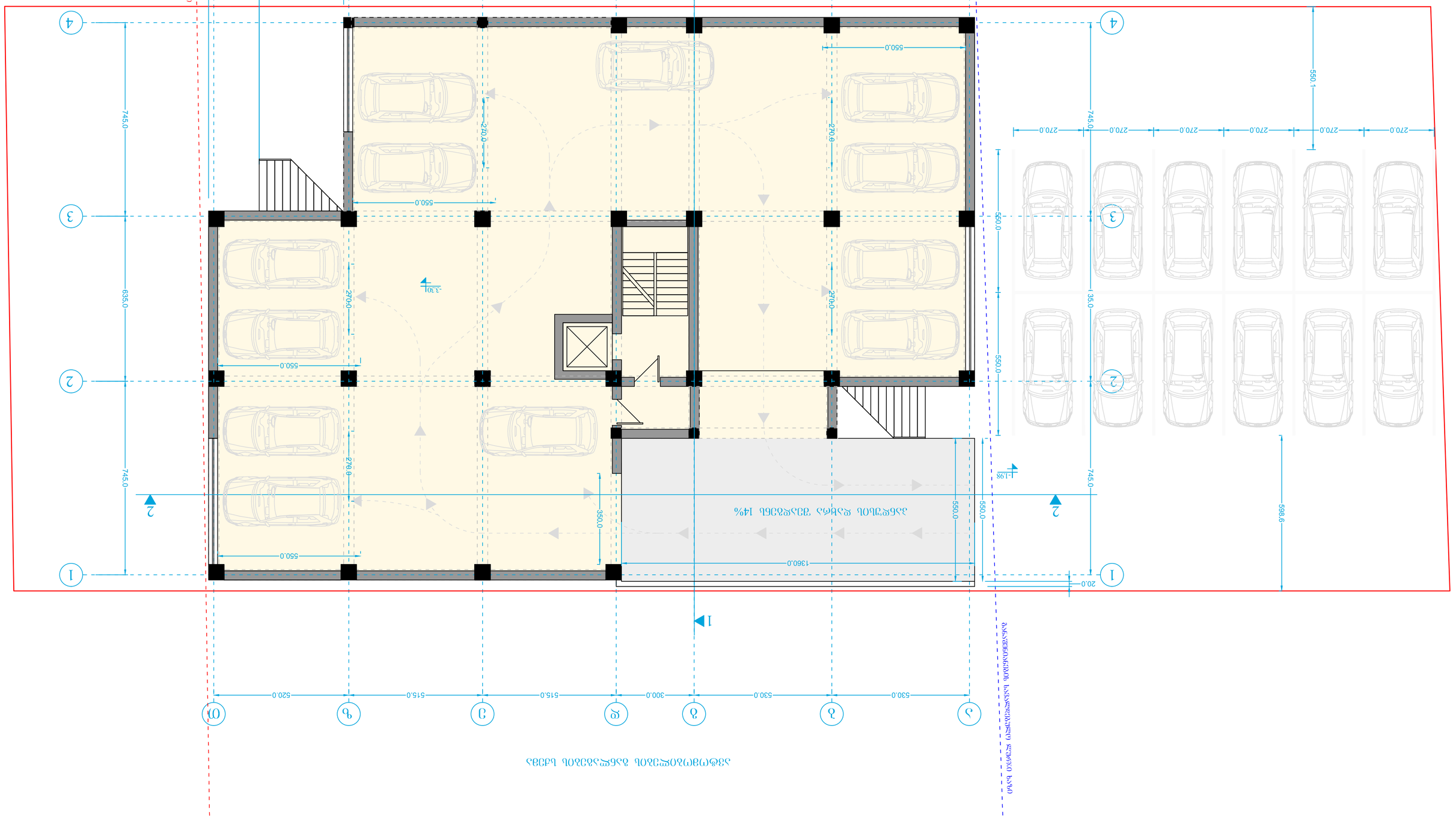

პირველი სართულის კ-2 კოეფიციენტში საანგარიშო ფართია 419.5 კვ/მ

პირველი სართულის გეგმა მ. 1:100 ნიშნული 0.00

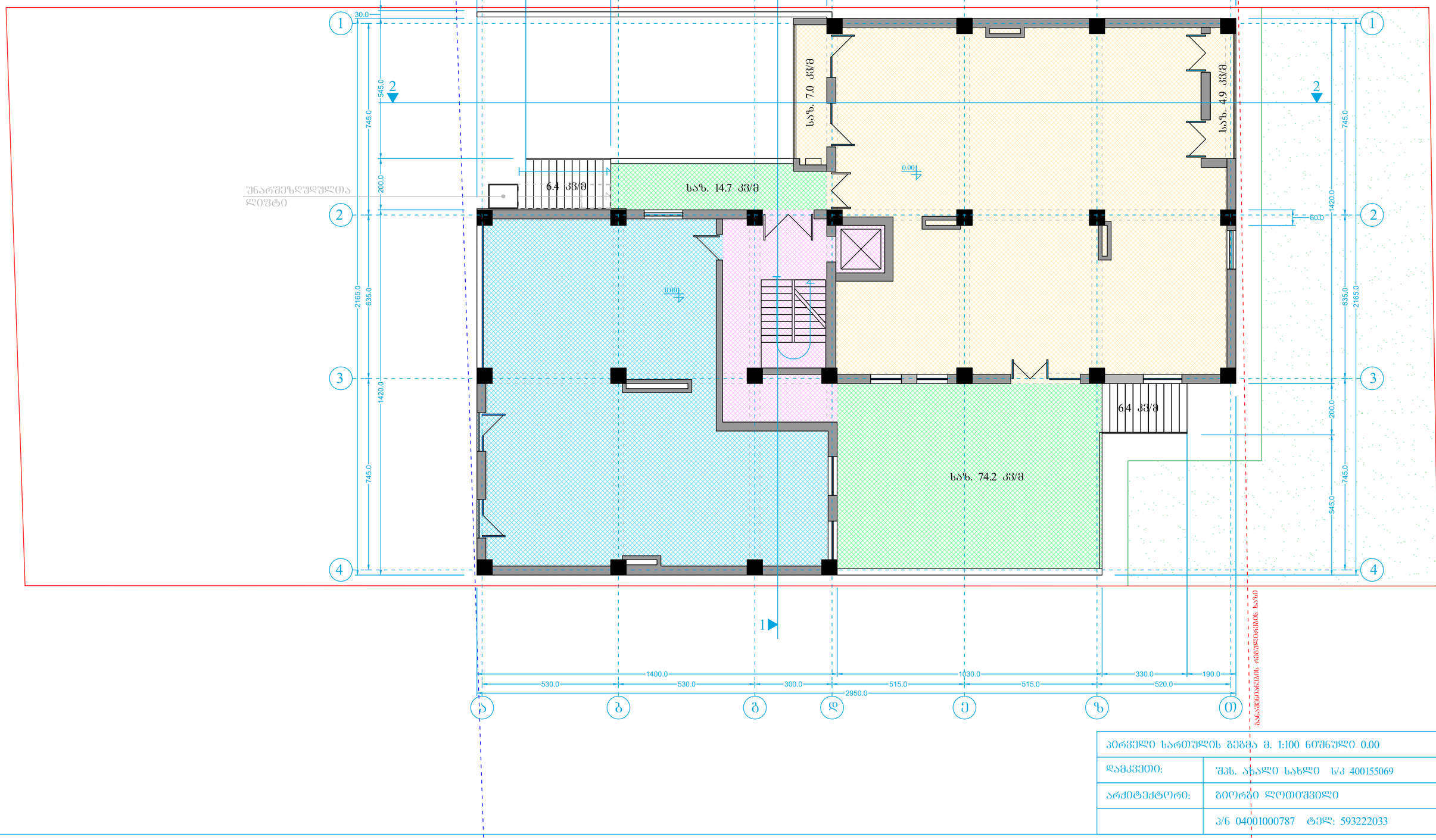

პირველი სართულის გეგმა მ. 1:100 ნიშნული 0.00	
დამკვეთი:	შპს. ახალი სახლი ს/კ 400155069
არქიტექტორი:	გიორგი ლოთოშვილი
	პ/ნ 04001000787 ტელ: 593222033

ტიპიური სართულის
კ-2 კოეფიციენტში
საანგარიშო ფართია
423.2 კვ/მ

II III IV V VI VII VIII IX X XI სართულების გეგმა. მ. 1:100

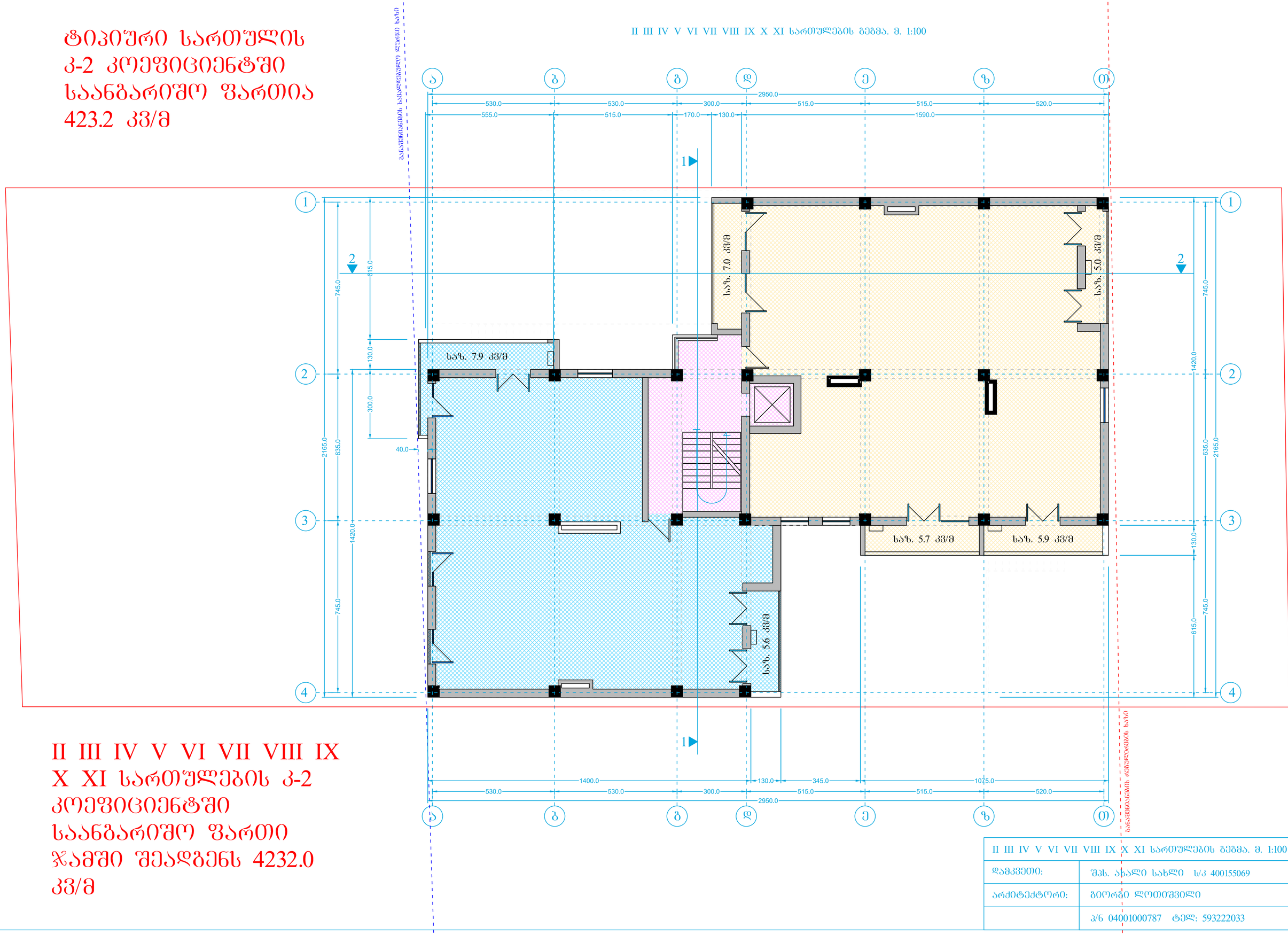

II III IV V VI VII VIII IX X XI სართულების კ-2 კოეფიციენტში საანგარიშო ფართი ჯამში შეადგენს 4232.0 კვ/მ

II III IV V VI VII VIII IX X XI სართულების გეგმა. მ. 1:100	
დამკვეთი:	შპს. ახალი სახლი ს/კ 400155069
არქიტექტორი:	გიორგი ლოთოშვილი
	ა/ნ 04001000787 ტელ: 593222033

X არასრული სართულების გეგმა მ. 1:100
ნიშნული 29.70

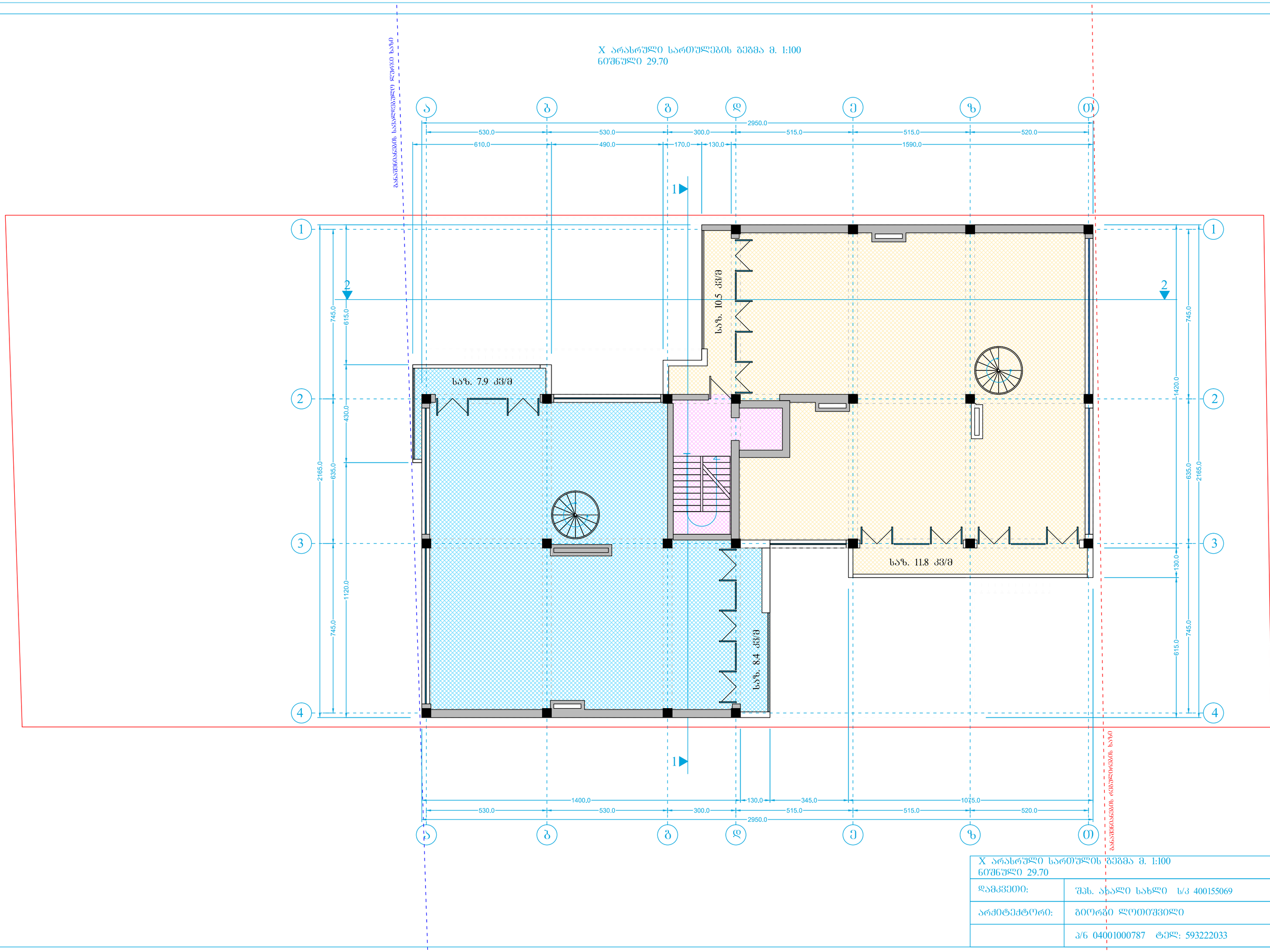

X არასრული სართულების გეგმა მ. 1:100
ნიშნული 29.70

დამკვეთი:	შპს. ახალი სახლი ს/კ 400155069
არქიტექტორი:	გიორგი ლოთოშვილი
	პ/ნ 04001000787 ტელ: 593222033

სახურავის გეგმა გეგმა მ. 1:100

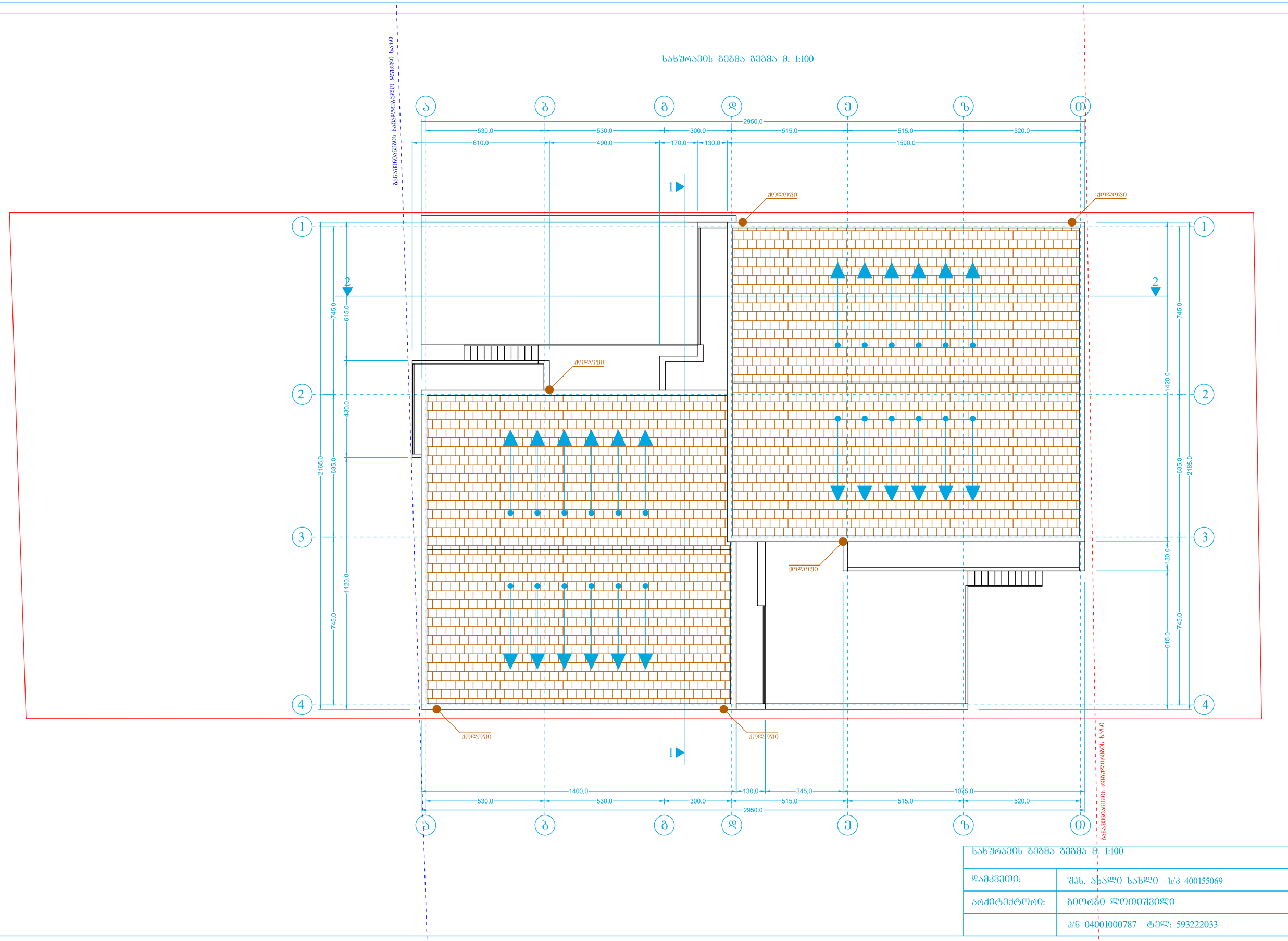

სახურავის გეგმა გეგმა მ. 1:100	
დამკვეთი:	შპს. ახალი სახლი ს/კ 400155069
არქიტექტორი:	გიორგი ლოთოშვილი
	პ/ნ 04001000787 ტელ: 593222033


11.09.2016


11.09.2016







გენგეგმა ტოპოგრაფიულ საფუძველზე	
დამკვეთი:	შპს. ახალი სახლი ს/კ 400155069
არქიტექტორი:	გიორგი ლოთიშვილი
	ა/ნ 04001000787 ტელ: 593222033

საქართველო
ქ. თბილისის მერია
სსიპ თბილისის არქიტექტურის სამსახური

ქალაქი თბილისი, სოფელი დიღომი (01.72.14.035.724)
მოქ. ვალოდია მნათობიშვილის (31001029681) საკუთრებაში არსებული 1240 კვ.მ. სასოფლო-სამეურნეო დანიშნულების მიწის ნაკვეთის და მისი მიმდებარე ტერიტორიის ტოპოგრაფიული

სამსახურის უფროსი: /----------/

საფუძველი: გეგმა

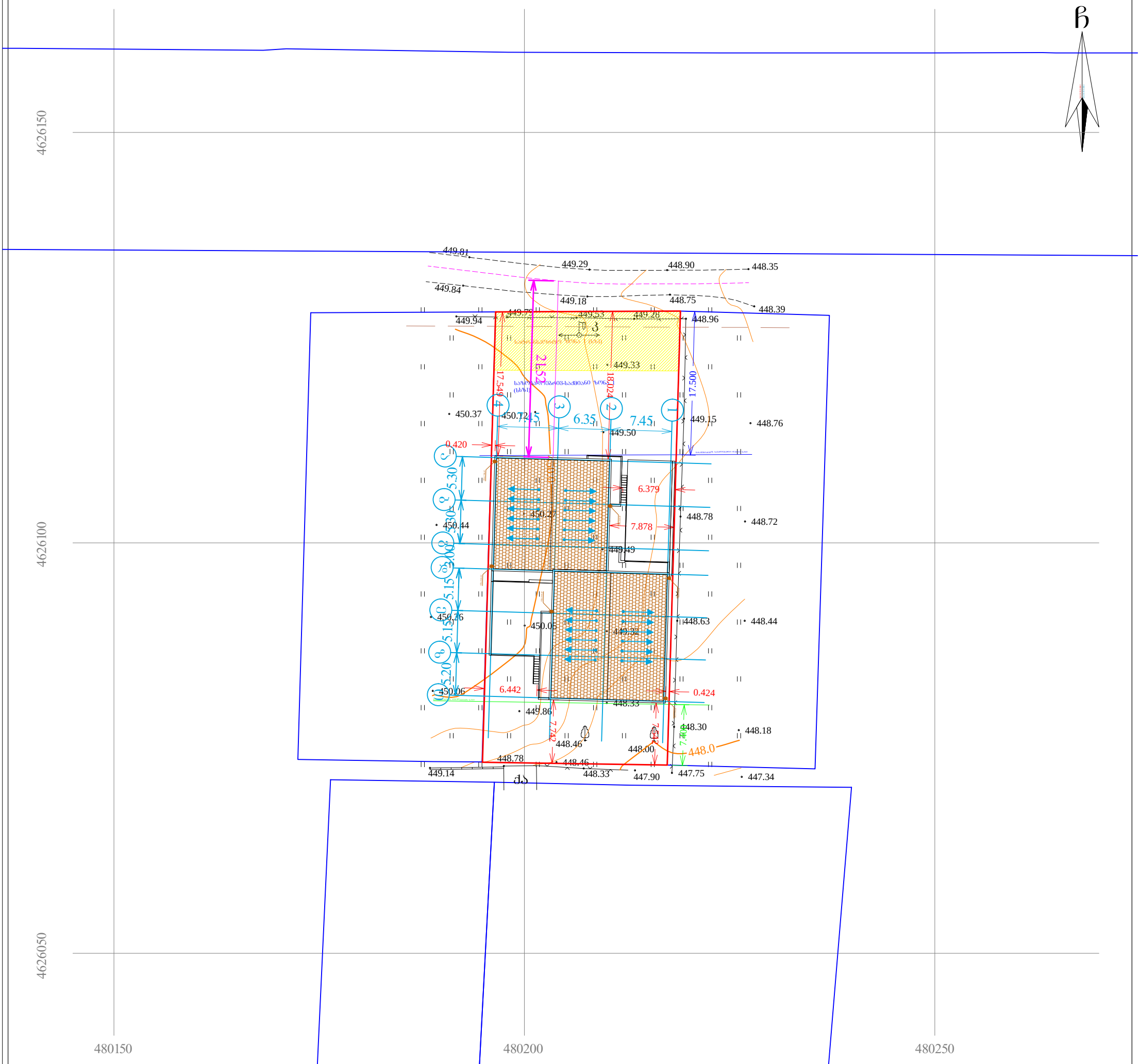

პირობითი აღნიშვნები

WGS 1984-ის კოორდინატთა სისტემის UTM პროექცია

ძს	საცხ. შენობა		ხის ღობე
ძა	არასაცხ. შენობა		ღობე
	ფარდული		ქვის კედელი
	მშენებარე შენობა		კედელი
	ატრანსფორ. ჯიხური		ფლატე
	ხეები		რკინიგზა
	გარე განათება		სამეთვალყურეო ჭები
			ელ. გადამცემი ხაზი
		წ	წყალგაყვანილობა
		გ	გაზი
		კ	კანალიზაცია
		სან	სანიაღვრე
		კბ	კავშირგაბმულობა
			ელ. ქსელები
		თგ	გათბობა

შენიშვნა: 1) გეგმაზე დატანილია საჯარო რეესტრში რეგისტრირებული ნაკვეთის საზღვარი

2) მიწის სამუშაოების შესრულება შეათანხმეთ კომუნიკაციის წარმომადგენლებთან

შპს „ნიუ პოინტ“
საქართველო, თბილისი, საბურთალოს ქ. №44;
ტელ: +995 32 2945808; მობ: 557 704433;

Ltd „NewPoint“
44 saburTalo street, Tbilisi, Georgia,
tel: +995 32 2945808; cell phone: +995 557 704433;

www. newpoint.ge
info@newpoint.ge

დირექტორი:		გ. კირკიტაძე
აზომა:		ე. გასპარიანი
დახაზა:		ნ. კობაიძე
მაშტაბი: 1:500		18/05/2015 წ.

მრავალბინიანი საცხოვრებელი სახლი. წახადი 0-ა

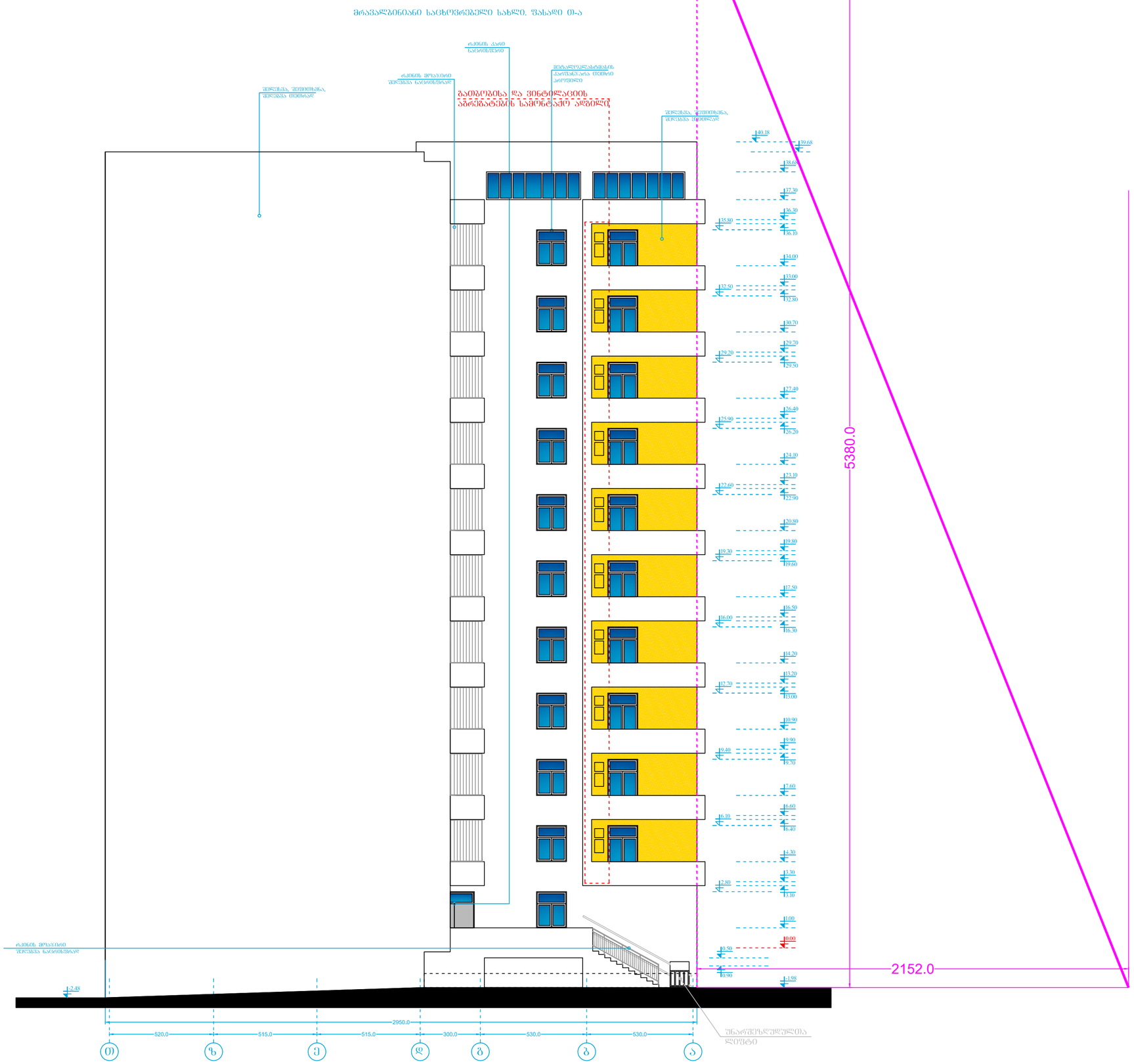

მრავალბინიანი საცხოვრებელი სახლი. წახადი 0-ა	
დამკვეთი:	შპს. ახალი სახლი ს/ა 400155069
არქიტექტორი:	ბეოორგი ლოთოშვილი
	ა/ნ 04001000787 ტელ: 593222033

გენგეგმა ტოპოგრაფიულ საფუძველზე	
დამკვეთი:	შპს. ახალი სახლი ს/კ 400155069
არქიტექტორი:	გიორგი ლოთიშვილი
	ა/ნ 04001000787 ტელ: 593222033

საქართველო
ქ. თბილისის მერია
სსიპ თბილისის არქიტექტურის სამსახური

ქალაქი თბილისი, სოფელი დიღომი (01.72.14.035.724)
მოქ. ვალოდია მნათობიშვილის (31001029681) საკუთრებაში არსებული 1240 კვ.მ. სასოფლო-სამეურნეო დანიშნულების მიწის ნაკვეთის და მისი მიმდებარე ტერიტორიის ტოპოგრაფიული

სამსახურის უფროსი: /----------/

საფუძველი: გეგმა

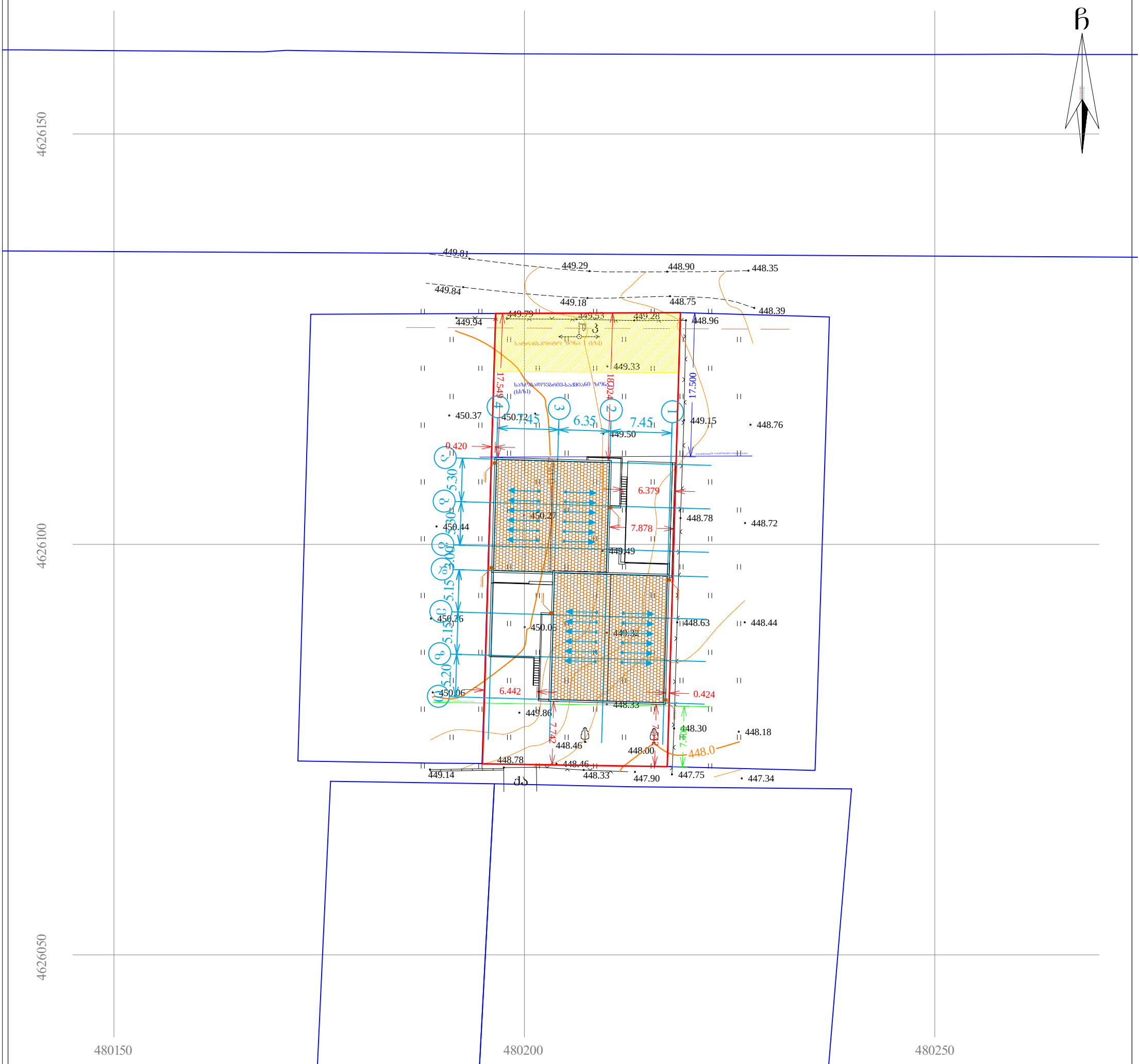

პირობითი აღნიშვნები

WGS 1984-ის კოორდინატთა სისტემის UTM პროექცია

საცხ. შენობა	ხის ღობე
არასაცხ. შენობა	ღობე
ფარდული	ქვის კედელი
მშენებარე შენობა	კედელი
ტრანსფორ. ჯიხური	ფლატე
ხეები	რკინიგზა
გარე განათება	სამეთვალყურეო ჭები
	ელ. გადამცემი ხაზი
წ	წყალგაყვანილობა
გ	გაზი
კ	კანალიზაცია
სან	სანიაღვრე
კბ	კავშირგაბმულობა
	ელ. ქსელები
თგ	გათბობა

შენიშვნა: 1) გეგმაზე დატანილია საჯარო რეესტრში რეგისტრირებული ნაკვეთის საზღვარი

2) მიწის სამუშაოების შესრულება შეათანხმეთ კომუნიკაციის წარმომადგენლებთან

შპს „ნიუ პოინტ“
საქართველო, თბილისი, საბურთალოს ქ. №44;
ტელ: +995 32 2945808; მობ: 557 704433;

Ltd „NewPoint“
44 saburTalo street, Tbilisi, Georgia,
tel: +995 32 2945808; cell phone: +995 557 704433;

www. newpoint.ge
info@newpoint.ge

დირექტორი:		გ. კირკიტაძე
აზომა:		ე. გასპარიანი
დახაზა:		ნ. კობაიძე
მაშტაბი: 1:500		18/05/2015 წ.

საქართველო
ქ. თბილისის მერია
სსიპ თბილისის არქიტექტურის სამსახური

ქალაქი თბილისი, სოფელი დიღომი (01.72.14.035.724)
მოქ. ვალოდია მნათობიშვილის (31001029681) საკუთრებაში არსებული 1240 კვ.მ. სასოფლო-სამეურნეო დანიშნულების მიწის ნაკვეთის და მისი მიმდებარე ტერიტორიის ტოპოგრაფიული

სამსახურის უფროსი: /_____/

საფუძველი: **გეგმა**



პირობითი აღნიშვნები

WGS 1984-ის კოორდინატთა სისტემის UTM პროექცია

ძ	საცხ. შენობა	ზის ღობე	წ — წყალგაყვანილობა
ძა	არასაცხ. შენობა	ღობე	გ — გაზი
	ფარდული	ქვის კედელი	კ — კანალიზაცია
	მშენებარე შენობა	კედელი	სან — სანიაღვრე
	სატრანსფორ. ჯიხური	ფლატე	კბ — კავშირგაბმულობა
	ხეები	რკინიგზა	ელ. ქსელები
	გარე განათება	საზეთამაღვრეო ჭები	გათბობა
		ელ. გადამცემი ხაზი	

შენიშვნა: 1) გეგმაზე დატანილია საჯარო რეესტრში რეგისტრირებული ნაკვეთის საზღვარი
2) მიწის სამუშაოების შესრულება შეათანხმეთ კომუნიკაციის წარმომადგენლებთან

NEW POINT
შპს „ნიუ პოინტ“
საქართველო, თბილისი, ს.ანურთალოს ქ. №44;
ტელ: +995 32 2945808; ფაქს: 557 704433;
Ltd „NewPoint“
44 saburTalo street, Tbilisi, Georgia,
tel: +995 32 2945808; cell phone: +995 557 704433;
www. newpoint.ge
Info@newpoint.ge

დირექტორი:		გ. კირკიტაძე
აზომა:		ე. გასპარიანი
დახაზა:		ნ. კობაიძე
მასშტაბი: 1:500		18/05/2015 წ.