გენგეგმა

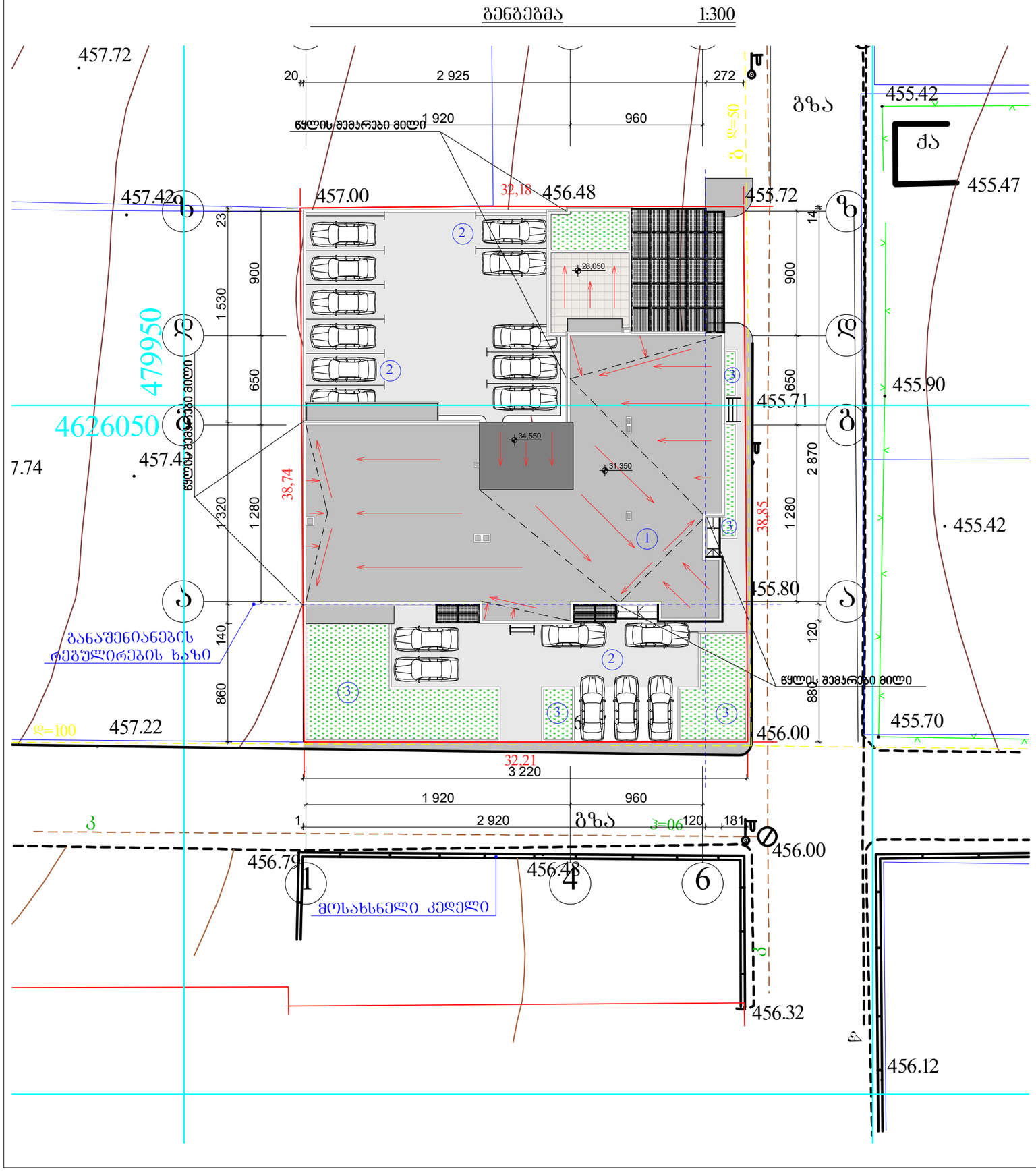

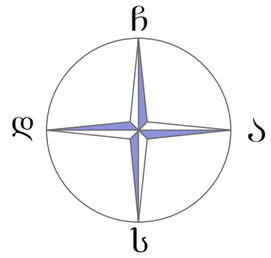

განაშენიანების ფართის საანგარიშო სქემა მ 1:500

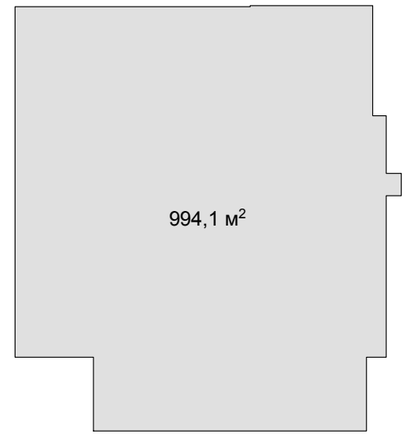

გამწვანების ფართის საანგარიშო სქემა მ 1:500

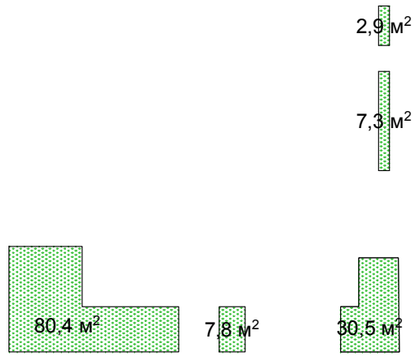

მასშტაბი 1:300	პროექტის ნაწილი (დარგი) **ახალი მშენებლობა**

ექსპლიკაცია:

1. საპროექტო შენობა
2. ავტოსადგომი
3. გამწვანება

პირობითი აღნიშვნები:

- წყ — წყალგაყვანილობა
- გ — გაზი
- კ — კანალიზაცია
- კ — კავშირგაბმულობა
- ელ. ძაბვები
- სკ — სანიაღვრე

შენიშვნები:

1. ტერიტორიის ფართი - 1250 მ²
2. განაშენიანების ფართი- 994.10 მ²
3. გამწვანების ფართი - 128.90 მ²

±0.00=457

დამკვეთი: შ.პ.ს. "ულდა ჯგუფი"

მის: ქ. თბილისი, სოფელი დიღომი, ნაკვეთი №211

პროექტის სახელწოდება

მრავალბინიანი საცხოვრებელი სახლის კორექტირებული პროექტი

ქ. თბილისი, გლდანი-ნაძალადევის რაიონი, ზესტაფონის ქ. №18, კორპ. №3, ბინა №21.
ტელ. (990 32) 2342314 (995 99) 621113
E-mail: mg_studio1@yahoo.com

შპს „მმ-ჯი სტუდიო"

სტადია	დაკვეთა	ფორმატი
პროექტი	№	A-3
თანამდებობა / ინიც., გვარი	ხელმოწერა	თარიღი
დირექტორი დ. მარგალიტაშვილი		09.27.
პ. მ. ა. დ. მარგალიტაშვილი მ. მარგალიტაშვილი		09.27.
დაამუშავა მ.მარგალიტაშვილი		09.27.
შეამოწმა		09.27.
ფურცლები 21	ფურც. №1	თბილისი 2016 წ.