არსებული გეგმა

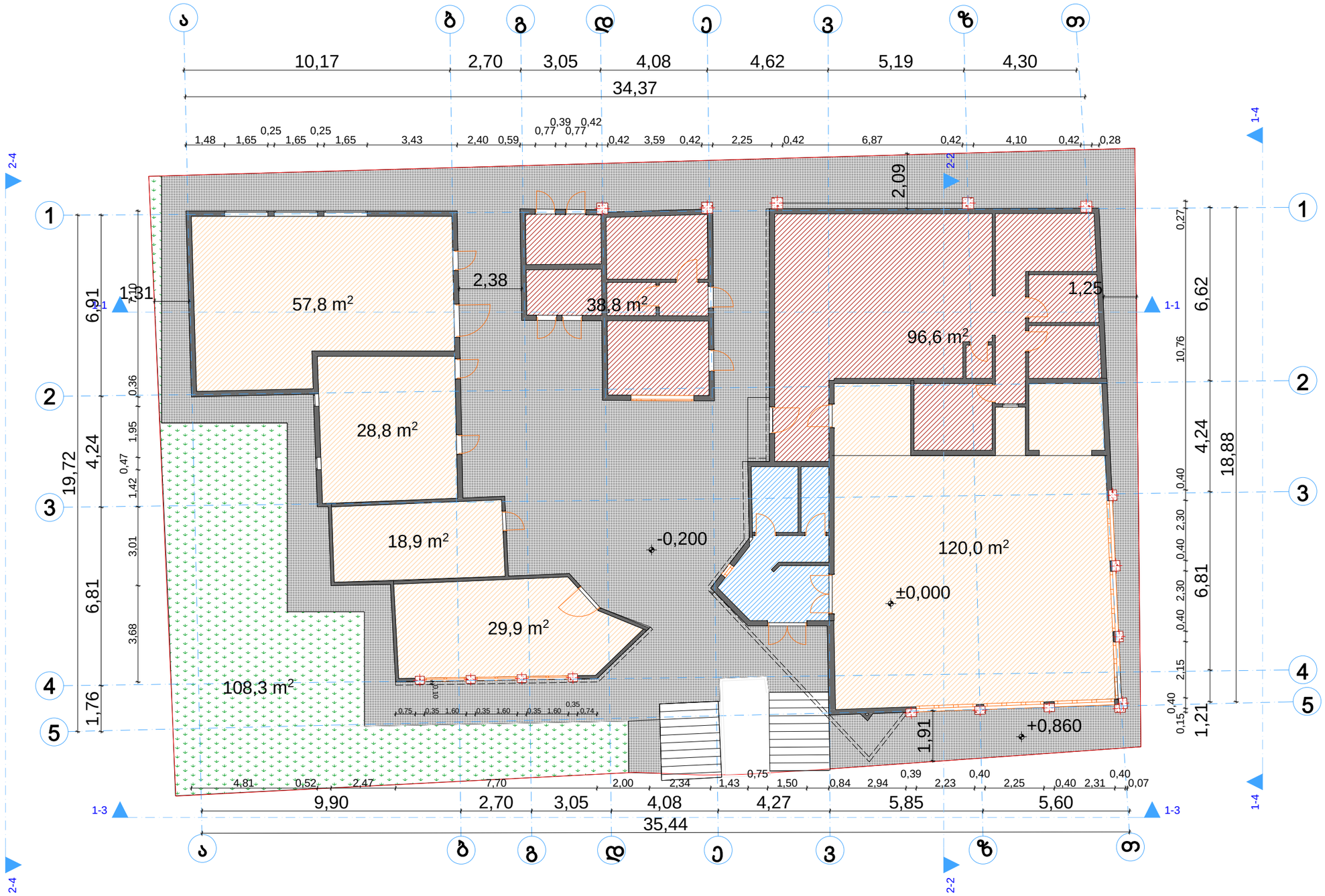

კვების ობიექტი/რესტორანი			ობიექტის მისამართი: ყაზბეგის გამზირი №16ა პარკის მიმდებარე ტერიტორია
ნახაზზე ზომები მოცემულია სანტიმეტრებში ნახაზზე ნიშნულები მოცემულია მეტრებში		თარიღი	12/06/2016
ნაკვეთის საზღვარი		პროექტის ავტორი	ა.შანიძე
არქიტექტურული ნიშნული		დაამუშავა	ა.შანიძე
	მაშტაბი 1:100	ფორმატი	ა3

არსებული სახურავი

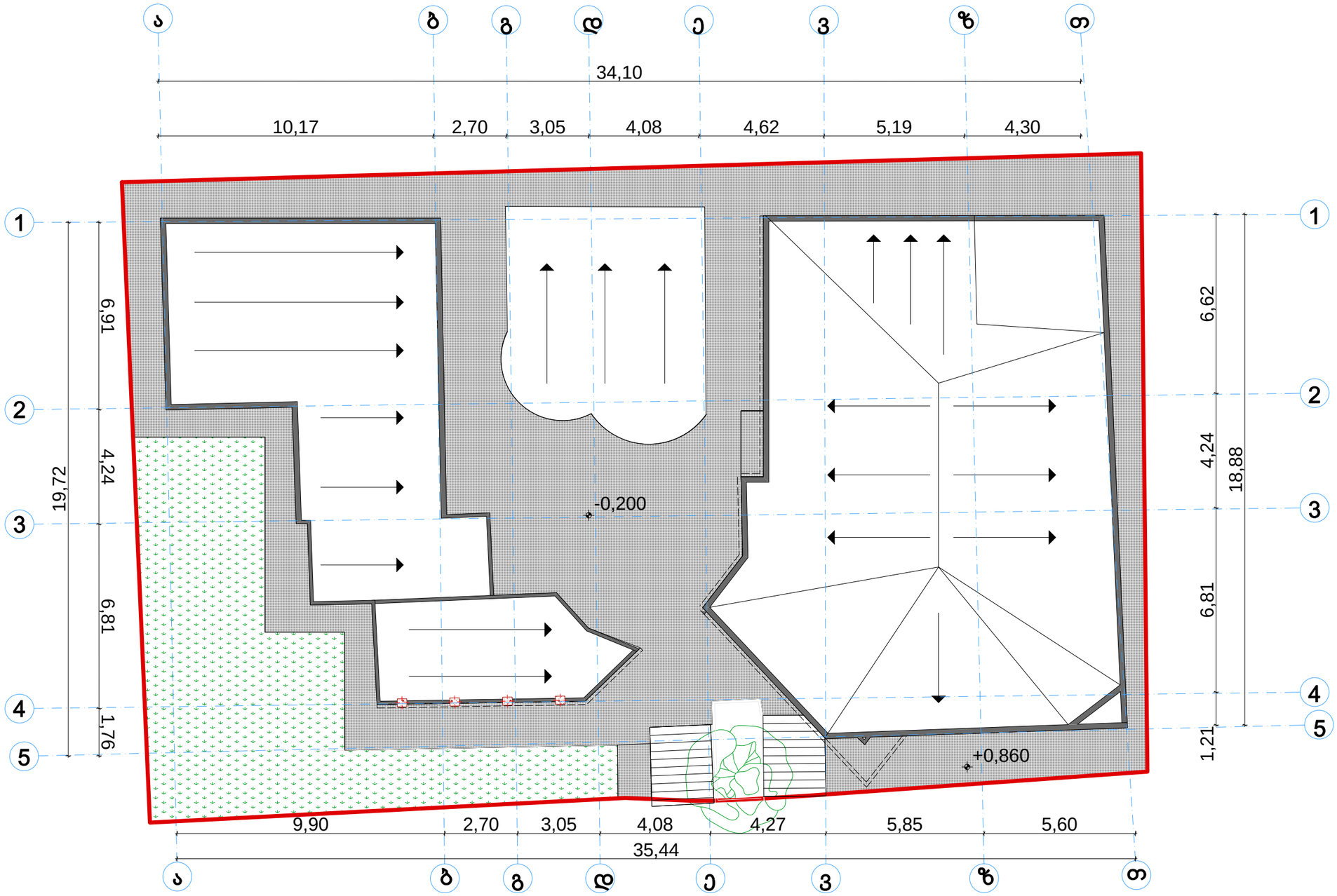

კვების ობიექტი/რესტორანი		ობიექტის მისამართი: ყაზბეგის გამზირი №16ა პარკის მიმდებარე ტერიტორია	
ნახაზზე ზომები მოცემულია სანტიმეტრებში ნახაზზე ნიშნულები მოცემულია მეტრებში	თარიღი	27/10/2016	
ნაკვეთის საზღვარი	პროექტის ავტორი	ა.შანიძე	ა.შანიძე
არქიტექტურული ნიშნული	დაამუშავა	ა.შანიძე	ა.შანიძე
	მაშტაბი	1:100	ფორმატი ა3

არსებული
კ1-ის საანგარიშო კროკი

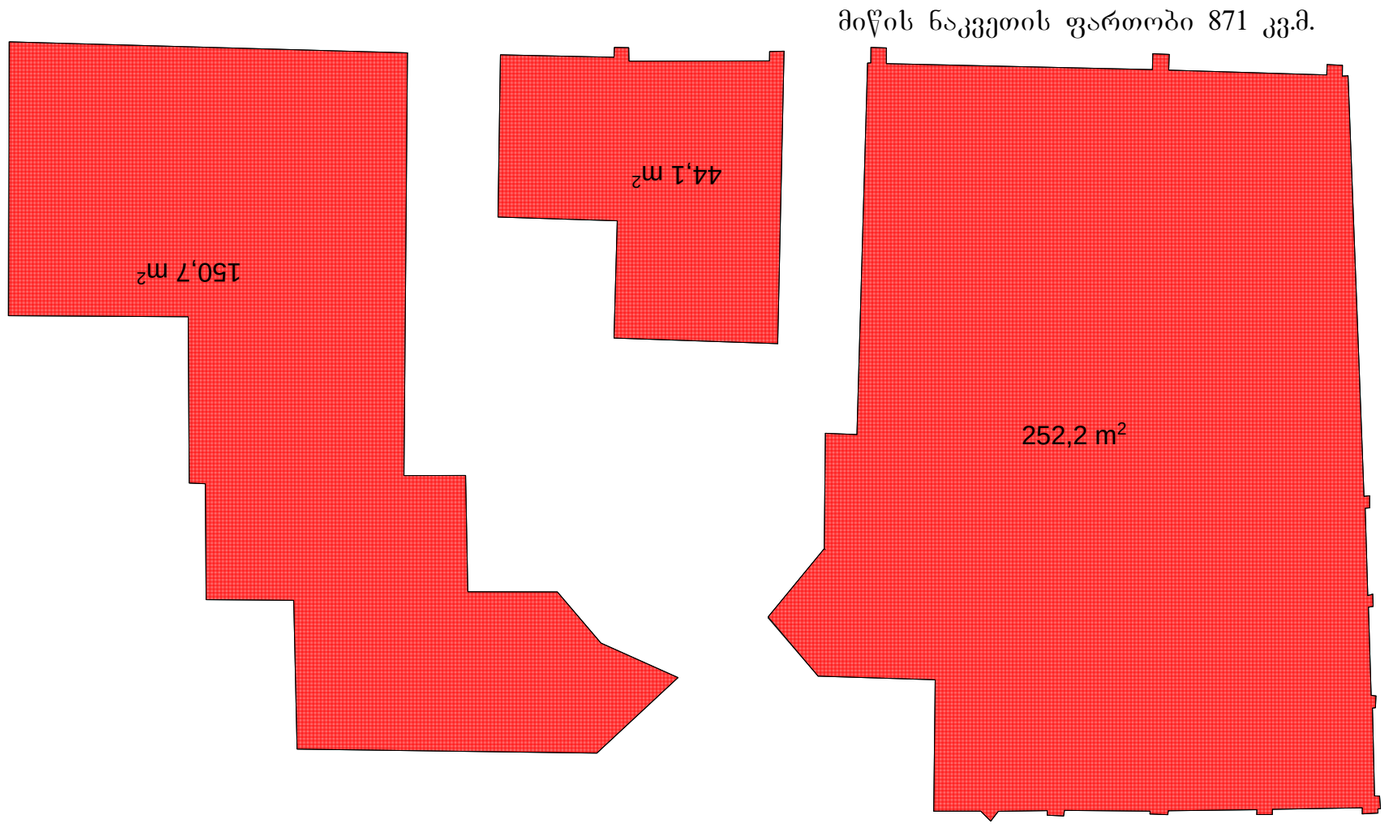

მიწის ნაკვეთის ფართობი 871 კვ.მ.

კ1 კოეფიციენტის საანგარიშო ფართობი
252.2+44.1+150.7=447.0 კვმ.

447/871=0.51 კ1=0.5

კვების ობიექტი/რესტორანი			ობიექტის მისამართი: ჯაზბეგის გამზირი №16ა პარკის მიმდებარე ტერიტორია
ნახაზზე ზომები მოცემულია სანტიმეტრებში ნახაზზე ნიშნულები მოცემულია მეტრებში	თარიღი		12/06/2016
ნაკვეთის საზღვარი	პროექტის ავტორი	ა.შანიძე	
არქიტექტურული ნიშნული	დაამუშავა	ა.შანიძე	
	მაშტაბი 1:100	ფორმატი	ა3

არსებული
კ3-ის საანგარიშო კროკი

მიწის ნაკვეთის ფართობი 871 კვ.მ.

მიწის ნაკვეთის ფართობი 871 კვ.მ.

კ3 კოეფიციენტის საანგარიშო ფართობი
105,7 კვმ.

105,7/871=0.12 კ3=0.1

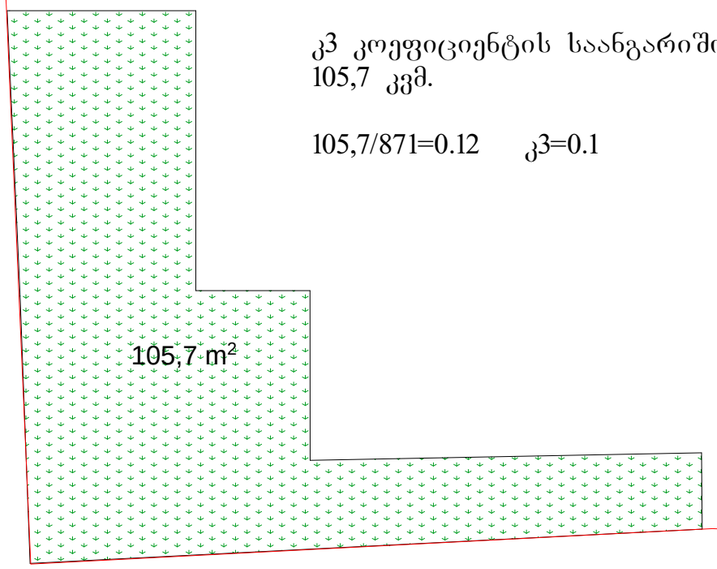

კვების ობიექტი/რესტორანი			ობიექტის მისამართი: ჯაზბუგის გამზირი №16ა პარკის მიმდებარე ტერიტორია
ნახაზზე ზომები მოცემულია სანტიმეტრებში ნახაზზე ნიშნულები მოცემულია მეტრებში	თარიღი		12/06/2016
ნაკვეთის საზღვარი	პროექტის ავტორი	ა.შანიძე	
არქიტექტურული ნიშნული	დაამუშავა	ა.შანიძე	
	მაშტაბი 1:100	ფორმატი	ა3

საპროექტო გეგმა



კვების ობიექტი/რესტორანი			ობიექტის მისამართი: ვაზაგის გამზირი №16ა პარკის მიმდებარე ტერიტორია
ნახაზზე ზომები მოცემულია სანტიმეტრებში ნახაზზე ნიშნულები მოცემულია მეტრებში		თარიღი	27/10/2016
ნაკვეთის საზღვარი	პროექტის ავტორი	ა.შანიძე	
არქიტექტურული ნიშნული	დაამუშავა	ა.შანიძე	
	მაშტაბი 1:100	ფორმატი ა3	

საპროექტო სახურავი

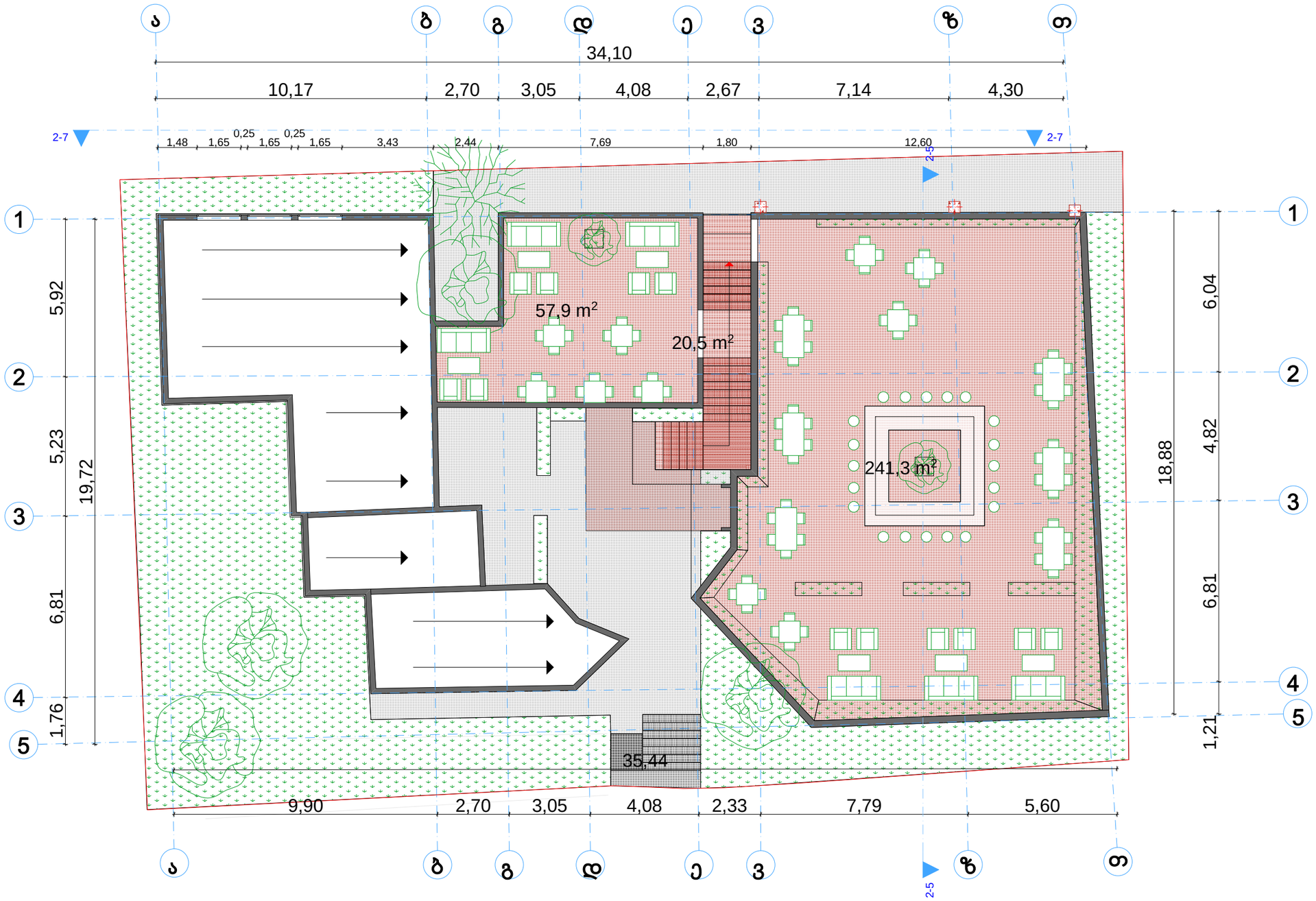

კვების ობიექტი/რეტორანი		ობიექტის მისამართი: აკაზბეგის 16ა; პარკის მიმდებარე ტერიტორია	
ნახაზზე ზომები მოცემულია სანტიმეტრებში ნახაზზე ნიშნულები მოცემულია მეტრებში	თარიღი	27/10/2016	
ნაკვეთის საზღვარი	პროექტის ავტორი	ა.შანიძე	
არქიტექტურული ნიშნული	დაამუშავა	ა.შანიძე	
	მაშტაბი 1:100	ფორმატი	ა3

საპროექტო
კ1-ის საანგარიშო კროკი

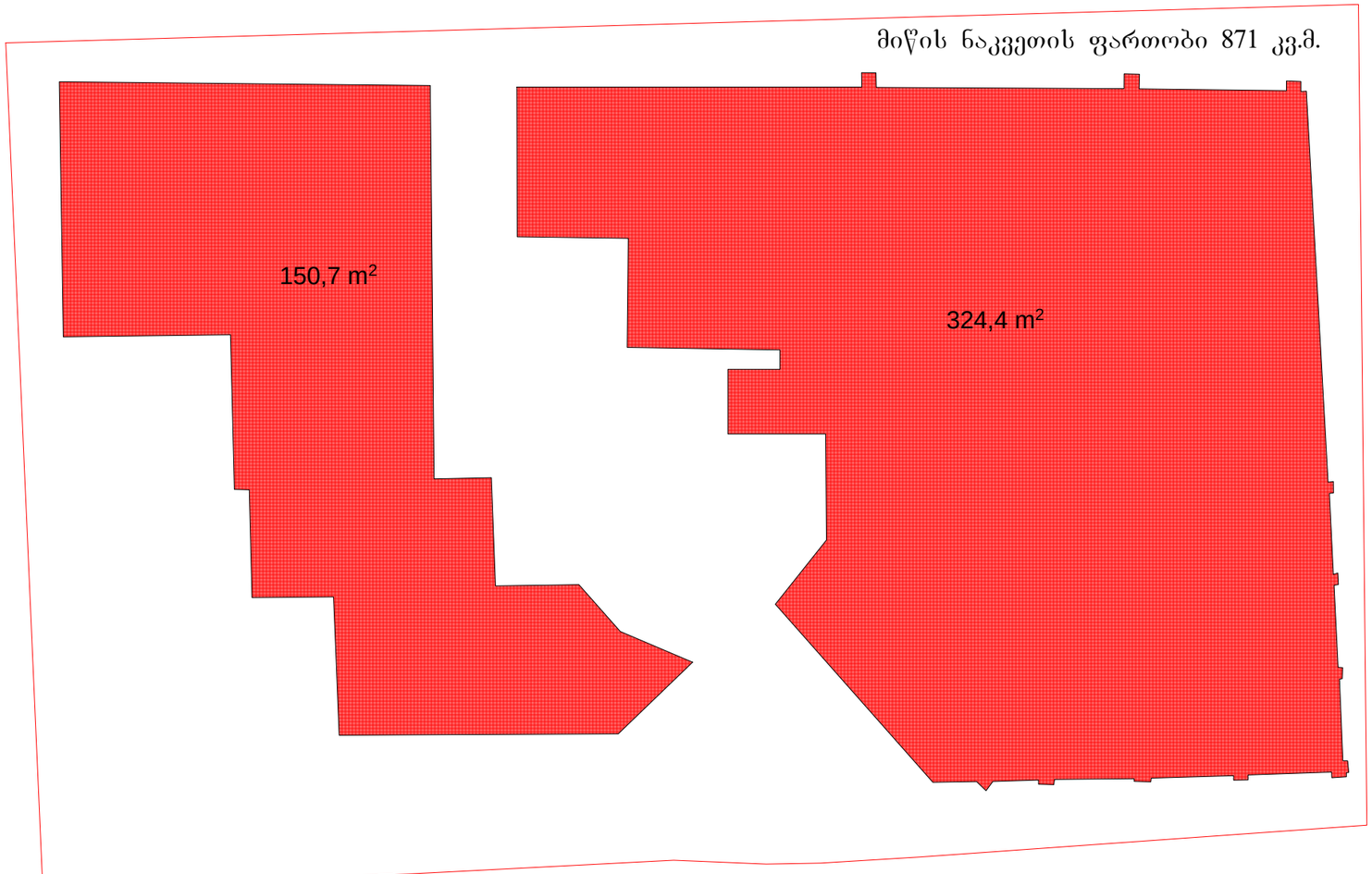

მიწის ნაკვეთის ფართობი 871 კვ.მ.

კ1 კოეფიციენტის საანგარიშო ფართობი
150.7+324.4=475.1 კვმ.

475.1/871=0.54 კ1=0.5

კვების ობიექტი/რესტორანი			ობიექტის მისამართი: ყაზბეგის გამზირი №16ა პარკის მიმდებარე ტერიტორია
ნახაზზე ზომები მოცემულია სანტიმეტრებში ნახაზზე ნიშნულები მოცემულია მეტრებში	თარიღი		12/06/2016
ნაკვეთის საზღვარი	პროექტის ავტორი	ა.შანიძე	
არქიტექტურული ნიშნული	დაამუშავა	ა.შანიძე	
	მაშტაბი 1:100	ფორმატი	ა3

საპროექტო
კ3-ის საანგარიშო კროკი

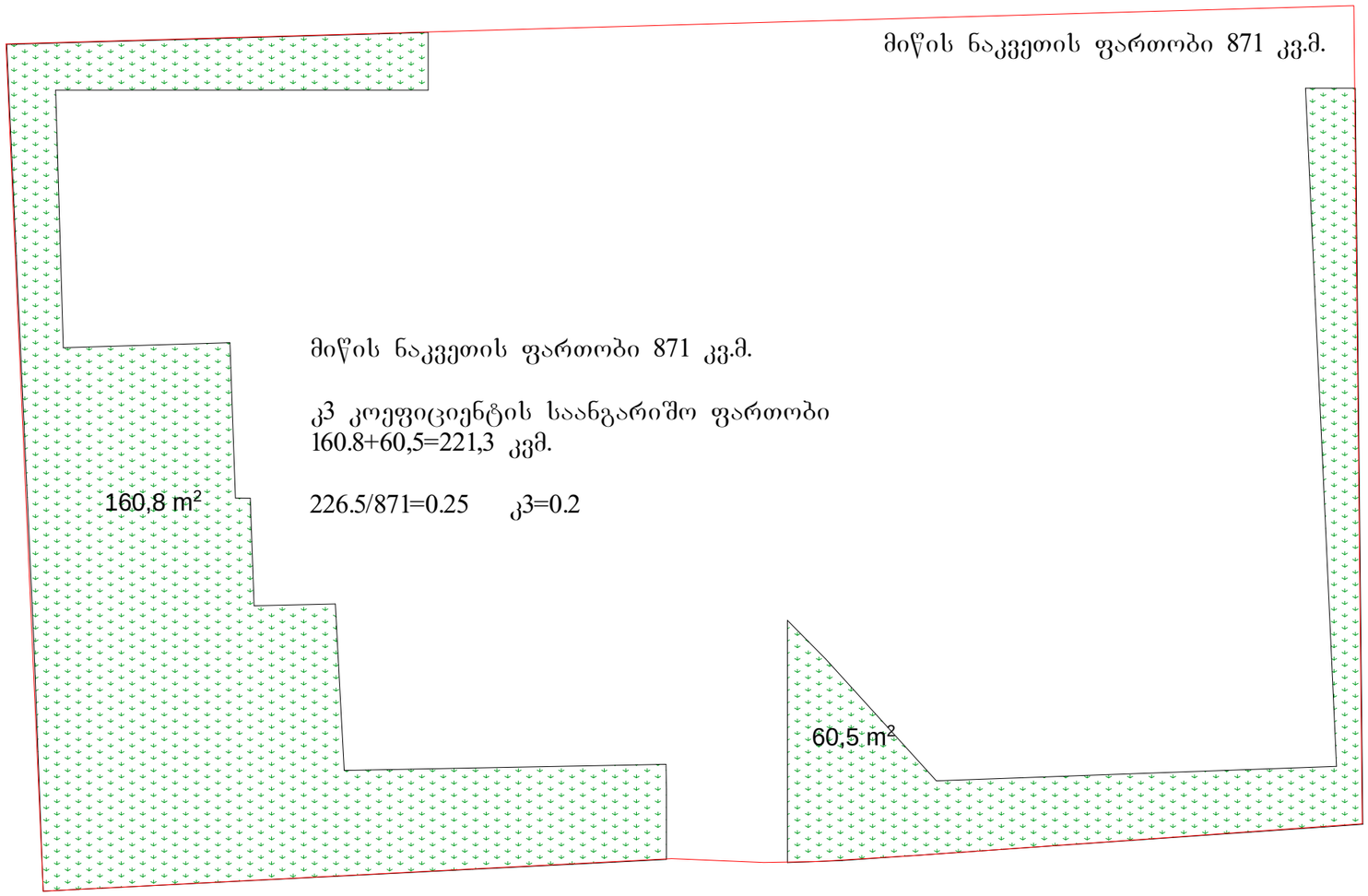

კვების ობიექტი/რესტორანი			ობიექტის მისამართი: ყაზბეგის გამზირი №16ა პარკის მიმდებარე ტერიტორია
ნახაზზე ზომები მოცემულია სანტიმეტრებში ნახაზზე ნიშნულები მოცემულია მეტრებში	თარიღი		12/06/2016
ნაკვეთის საზღვარი	პროექტის ავტორი	ა.შანიძე	
არქიტექტურული ნიშნული	დაამუშავა	ა.შანიძე	
	მაშტაბი 1:100	ფორმატი	ა3