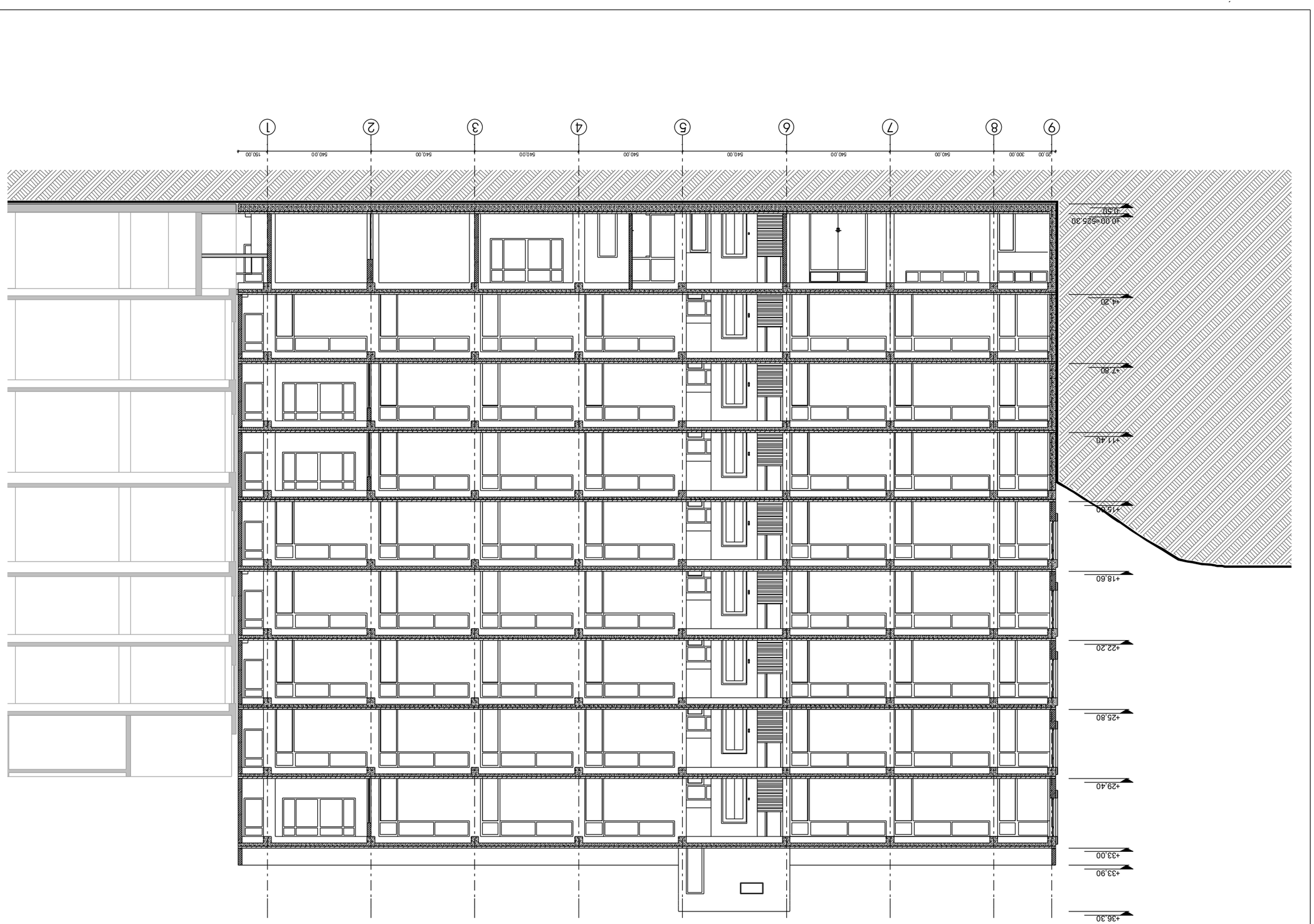

Разрез 1-1

Масштаб 1:100

Стадия	Лист	Листов
Р	20	12

Изм.	Кол.уч.	Лист	№ док.	Подпись	Дата
ГИП	Мамонтов				
Н.контр.	Мамонтов				
Разраб.	Мамонтов				

ООО "АТТИС" ЛТД
г.Москва, ул.Нижняя Масловка, д.15, стр.1, эт/пом/ком: 2/1/1
8 (495) 726-53-46

Жилой дом с подземной автостоянкой по ул. Ивана Франко, вл.39, корп.1 в ЗАО района Фили-Давыдково г.Москвы

Стадия: Р

Разрез 1-1

Согласовано:

Взам. инв. №

Подпись и дата

Инв. № подл.

Условные обозначения:

Граница земельного участка

Система координат МСК-77 зона 1

Примечания:

1. Высотные отметки даны в Балтийской системе высот 1977 года.
2. Высотные отметки даны относительно отм. 0.000 соответствующей абсолютной отметке 156.30 по генплану.
3. Высотные отметки даны относительно уровня земли по ул. Ивана Франко.

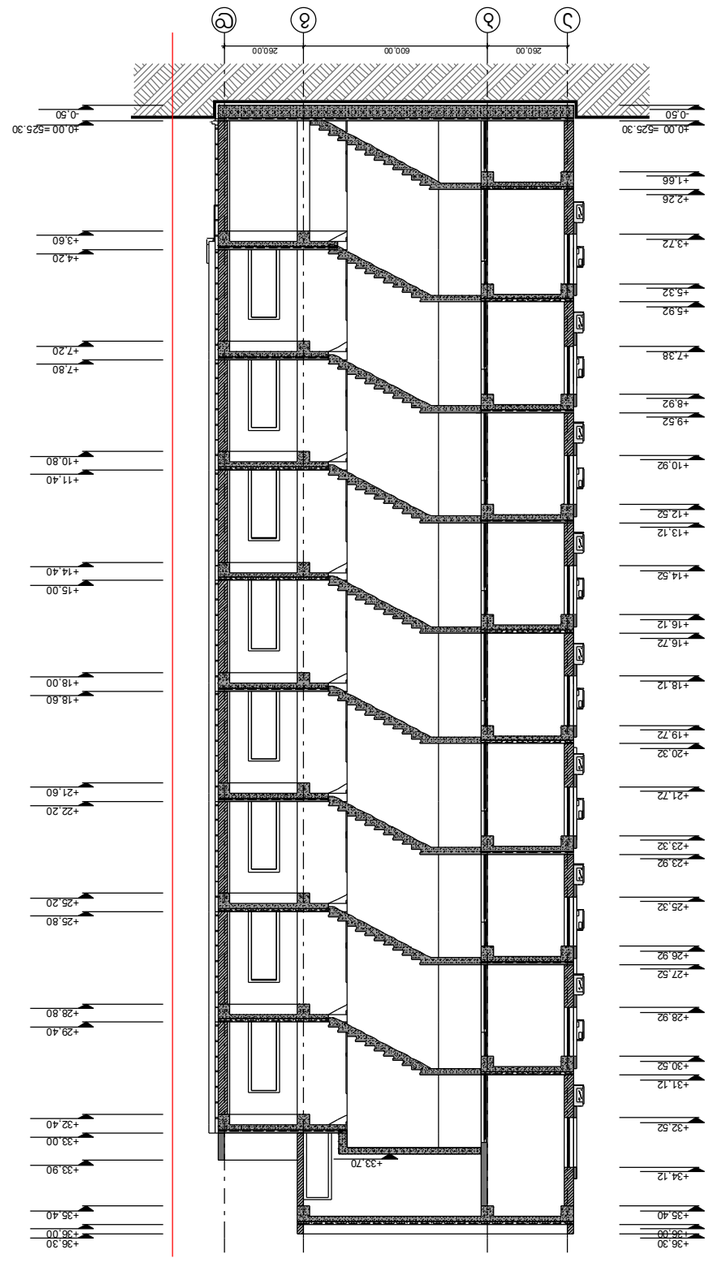

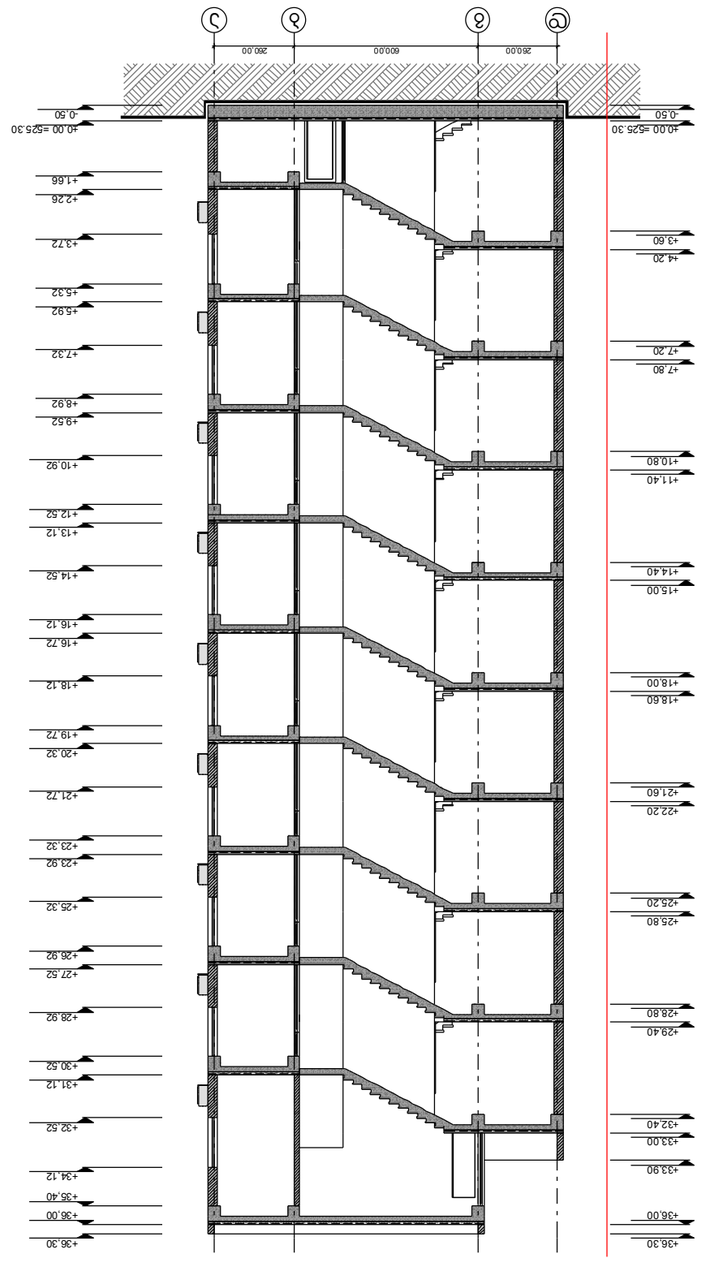

תכנית קומת גג			
חתכים לאורך המדרגות - פרוייקט מגורים			
חתכים לאורך המדרגות			
1. כל המידות בסנטימטרים אלא אם צויין אחרת. 2. יש לבדוק את המידות במקום לפני ביצוע. 3. חתכים אלו מהווים חלק בלתי נפרד מתוכנית הגשה להיתר בניה.			
קנה מידה	1:100		חתכים 2-2 ו 3-3
תאריך			
מספר תוכנית			
קנה מידה	1:100		
תאריך			
מספר תוכנית			
שלב			
מהנדס			
אדריכל			
יזם			
שלב	מספר	שינוי	תאריך