ავტოსადგომი -2.70 ნიშნულზე

ბავშვთა გასართობი მოედანი

მიჯნის მხარე

96.68 მ²

3.57 მ²

სატრანსპორტო ზონა - 1

502.57 მ²

-2.70

27.04 მ²

691.82 მ²

34.60 მ²

სატრანსპორტო ზონა - 1





ფორმატი	დაკვეთა №	ფაილის სახელი
A-2		

ექსპლიკაცია:

ავტოფარეხის ფართობი	503.70	კვ.მ
ბიბის უკრედის ფართობი	25.48	კვ.მ

პირობითი აღნიშვნები

საკადასტრო საზღვარი

კ2-ის საანგარიშო კროკი

პროექტის სახელწოდება

მრავალბინიანი საცხოვრებელი შენობა
ქალაქი თბილისი, შესახვევი ქინძმარაული,
№4ა-ს მიმდებარედა საკ.კოდ (01.19.33.003.106)

	გვარი	ხელმოწერა
დირექტორი	ზ.მიქაბერიძე	
არქიტექტორი	კ.ლეკიშვილ	

მისამართი

ქალაქი თბილისი, შესახვევი ქინძმარაული,
№4ა-ს მიმდებარედა საკ.კოდ (01.19.33.003.106)

შპს "მადანი"

მასშტაბი	1:100	ავტოსადგომი -2.70 ნიშნულზე
თარიღი	2016	

სტადია	ფურცელი	ფურცლები
პრ.	4	

I სართულის გეგმა 0.00 ნიშნულზე

მიჯნის მხარე

S
W E
N

96.68 მ²

3.57 მ²

9.10

31.000

6,200 | 6,200 | 6,200 | 6,200 | 6,200 | 1,800

0,300 | 0,300 | 5,600 | 0,300 | 0,300 | 5,600 | 0,300 | 0,300 | 5,600 | 0,300 | 0,300 | 5,900 | 0,300 | 5,600 | 0,300 | 0,300

წყალშემკრები

წყალშემკრები

სატრანსპორტო ზონა - 1

1,500 | 0,300 | 6,000 | 5,400 | 0,300 | 0,300 | 6,000 | 5,400 | 0,300 | 1,700

16,900 | 4,900 | 4,300 | 0,300 | 0,300 | 6,000 | 5,400 | 0,300 | 1,700

კომერციული ფართი

531.44 მ²

45.34 მ²

±0.00

±0.00

±0.00

±0.00

2.40

5.50

35

34

33

2

2

691.82 მ²

1 2 3 4 5 6

23 24 25 26 27 28 29 30 31 32

34.60 მ²





593.740 მ²

ფორმატი	დაკვეთა №	ფაილის სახელი
A-2		

ექსპლიკაცია:

კომერციული ფართობი	531.44	კვ.მ
ეიბის უკრედის ფართობი	45.34	კვ.მ

პირობითი აღნიშვნები

საკადასტრო საზღვარი

კ2-ის საანგარიშო კროკი

პროექტის სახელწოდება

მრავალბინიანი საცხოვრებელი შენობა
ქალაქი თბილისი, შესახვევი ქინძმარაული,
№4ა-ს მიმდებარედა საკ.კოდ (01.19.33.003.106)

	გვარი	ხელმოწერა
დირექტორი	ზ.მიქაძე	
არქიტექტორი	ა.ლეკიშვილი	

მისამართი

ქალაქი თბილისი, შესახვევი ქინძმარაული,
№4ა-ს მიმდებარედა საკ.კოდ (01.19.33.003.106)

შპს "მადანი"

მასშტაბი	1:100	I სართულის გეგმა 0.00 ნიშნულზე
თარიღი	2016	

სტადია	ფურცელი	ფურცლები
პრ.	5	

II სართულის გეგმა 3.00 ნიშნულზე



ფორმატი	დაკვეთა №	ფაილის სახელი
A-2		

ექსპლიკაცია:

საცხოვრებელი ფართობი	533.27	კვ.მ
საზაფხულო ფართობი	38.07	კვ.მ
აივის უკრედის ფართობი	51.98	კვ.მ

პირობითი აღნიშვნები

საკადასტრო საზღვარი

კ2-ის საანგარიშო კროკი

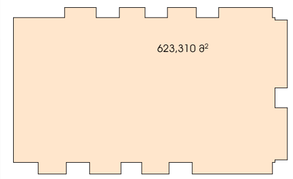

პროექტის სახელწოდება

მრავალბინიანი საცხოვრებელი შენობა
ქალაქი თბილისი, შესახვევი ქინძმარაული,
№4ა-ს მიმდებარედა სა.კოდ (01.19.33.003.106)

	გვარი	ხელმოწერა
დირექტორი	ზ.მიქაძე	
არქიტექტორი	ა.ლეკიშვილი	

მისამართი

ქალაქი თბილისი, შესახვევი ქინძმარაული,
№4ა-ს მიმდებარედა სა.კოდ (01.19.33.003.106)

შპს "მადანი"

მასშტაბი	1:100	II სართულის გეგმა 3.00 ნიშნულზე
თარიღი	2016	

სტადია	ფურცელი	ფურცლები
პრ.	6	

III სართულის გეგმა 6.00 ნიშნულზე

მიჯნის მხარე

7.91

W E S N

წყალშემკრები

საქვაბე

კონდიციონერი

31.00

6.20 | 6.20 | 6.20 | 6.20 | 6.20 | 1.80

0,300 | 0,200 | 5,700 | 0,300 | 0,200 | 5,800 | 0,200 | 0,300 | 5,600 | 0,300 | 0,200 | 5,700 | 0,300 | 0,200 | 5,800 | 0,200 | 0,300

7.20 მ² | 3.36 მ² | 3.24 | 3.24 მ² | 2.70 მ²

215.48 მ²

№2 ს II
229,28 მ2

112.02 მ²

№3 ს II
121,56 მ2

51.99 მ²

+6.00

3.60 მ²

№1 ს II
95,55 მ2

87.71 მ²

№4 ს II
124,95 მ2

118.06 მ²

3.92 მ² | 3.92 მ² | 3.92 მ² | 2.97 მ²

20 x 0.15 = 3.00

ა | ბ | გ | დ

0,300 | 0,200 | 5,600 | 0,200 | 0,300 | 4,300 | 4,900 | 0,300 | 0,200 | 5,600 | 0,200 | 0,300 | 1,700

6.00 | 16.90

1 | 2 | 3 | 4 | 5 | 6

ფორმატი	დაკვეთა №	ფაილის სახელი
A-2		

ექსპლიკაცია:

საცხოვრებელი ფართობი	533.27	კვ.მ
საზაფხულო ფართობი	38.07	კვ.მ
აივის უკრედის ფართობი	51.98	კვ.მ

პირობითი აღნიშვნები

საკადასტრო საზღვარი

კ2-ის საანგარიშო კროკი

623,310 მ²

პროექტის სახელწოდება

მრავალბინიანი საცხოვრებელი შენობა
ქალაქი თბილისი, შესახვევი ქინძმარაული, №4ა-ს მიმდებარედ საკ.კოდ (01.19.33.003.106)

	გვარი	ხელმოწერა
დირექტორი	ზ.მიქაძე	
არქიტექტორი	კ.ლეკიშვილი	

მისამართი

ქალაქი თბილისი, შესახვევი ქინძმარაული, №4ა-ს მიმდებარედ საკ.კოდ (01.19.33.003.106)

შპს "მადანი"

მასშტაბი	1:100	III სართულის გეგმა 6.00 ნიშნულზე
თარიღი	2016	

სტადია	ფურცელი	ფურცლები
პრ.	7	



ფორმატი	დაკვეთა №	ფაილის სახელი
A-2		

ექსპლიკაცია:

საცხოვრებელი ფართობი	533.27	კვ.მ
საზაფხულო ფართობი	38.07	კვ.მ
აივის უკრედის ფართობი	51.98	კვ.მ

პირობითი აღნიშვნები

საკადასტრო საზღვარი

კ2-ის საანგარიშო კროკი

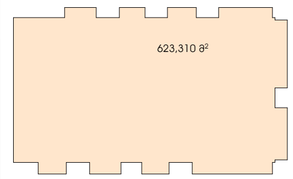

პროექტის სახელწოდება

მრავალბინიანი საცხოვრებელი შენობა ქალაქი თბილისი, შესახვევი ქინძმარაული, №4ა-ს მიმდებარედ სკ.კოდ (01.19.33.003.106)

	გვარი	ხელმოწერა
დირექტორი	ზ.მიქაბაძე	
არქიტექტორი	კ.ლეკიშვილი	

მისამართი

ქალაქი თბილისი, შესახვევი ქინძმარაული, №4ა-ს მიმდებარედ სკ.კოდ (01.19.33.003.106)

შპს "მადანი"

მასშტაბი	1:100	IV სართულის გეგმა 9.00 ნიშნულზე
თარიღი	2016	

სქემა	ფურცელი	ფურცლები
პრ.	8	

V სართულის გეგმა 12.00 ნიშნულზე

მიჯნის მხარე

7.91

S
W
E
N

წყალშემკრები

წყალშემკრები

საქვაბე

კონდიციონერი

საქვაბე

კონდიციონერი

7.20 მ²

3.36 მ²

3.24

3.24 მ²

2.70 მ²

215.48 მ²

ბ№10 ს II
229,28 მ2

112.02 მ²

ბ№11 ს II
121,56 მ2

51.99 მ²

+12.00

3.60 მ²

საქვაბე

კონდიციონერი

ბ№9 ს II
95,55 მ2

87.71 მ²

ბ№12 ს II
124,95 მ2

118.06 მ²

3.92 მ²

3.92 მ²

3.92 მ²

2.97 მ²

კონდიციონერი

საქვაბე

კონდიციონერი

საქვაბე

წყალშემკრები

წყალშემკრები

31.00

6.20 | 6.20 | 6.20 | 6.20 | 6.20 | 1.80

0,300 | 0,200 | 5,700 | 0,300 | 0,200 | 5,800 | 0,200 | 0,300 | 5,600 | 0,300 | 0,200 | 5,700 | 0,300 | 0,200 | 5,800 | 0,200 | 0,300

16.90 = 4.90 + 4.300 + 0.300 + 0.200 + 6.00

6.00 = 5.600 + 0.200 + 0.300

1.70

1 2 3 4 5 6

ა ბ გ დ

ფორმატი	დაკვეთა №	ფაილის სახელი
A-2		

ექსპლიკაცია:

საცხოვრებელი ფართობი	533.27	კვ.მ
სახაფხულო ფართობი	38.07	კვ.მ
კიბის უკრედის ფართობი	51.98	კვ.მ

პირობითი აღნიშვნები

საკადასტრო საზღვარი

კ2-ის საანგარიშო კროკი

623,310 მ²

პროექტის სახელწოდება

მრავალბინიანი საცხოვრებელი შენობა
ქალაქი თბილისი, შესახვევი ქინძმარაული, №4ა-ს მიმდებარედ საკ.კოდ (01.19.33.003.106)

	გვარი	ხელმოწერა
დირექტორი	ზ.მიქაძე	
არქიტექტორი	კ.ლეკიშვილი	

მისამართი

ქალაქი თბილისი, შესახვევი ქინძმარაული, №4ა-ს მიმდებარედ საკ.კოდ (01.19.33.003.106)

შპს "მადანი"

მასშტაბი	1:100	V სართულის გეგმა 12.00 ნიშნულზე
თარიღი	2016	

სტადია	ფურცელი	ფურცლები
პრ.	9	



ფორმატი	დაკვეთა №	ფაილის სახელი
A-2		

ექსპლიკაცია:

საცხოვრებელი ფართობი	533.27	კვ.მ
სახაფხულო ფართობი	38.07	კვ.მ
აივის უკრედის ფართობი	51.98	კვ.მ

პირობითი აღნიშვნები

საკადასტრო საზღვარი

კ2-ის საანგარიშო კროკი

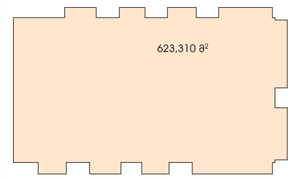

პროექტის სახელწოდება

მრავალბინიანი საცხოვრებელი შენობა
ქალაქი თბილისი, შესახვევი ქინძმარაული, №4ა-ს მიმდებარედ საკ.კოდ (01.19.33.003.106)

	გვარი	ხელმოწერა
დირექტორი	ზ.მიქაბაძე	
არქიტექტორი	კ.ლეკიშვილი	

მისამართი

ქალაქი თბილისი, შესახვევი ქინძმარაული, №4ა-ს მიმდებარედ საკ.კოდ (01.19.33.003.106)

შპს "მადანი"

მასშტაბი	1:100	VI სართულის გეგმა 15.00 ნიშნულზე
თარიღი	2016	

სტადია	ფურცელი	ფურცლები
პრ.	10	

მიჯნის მხარე

VII სართულის გეგმა 18.00 ნიშნულზე



ფორმატი	დაკვეთა №	ფაილის სახელი
A-2		

ექსპლიკაცია:

საცხოვრებელი ფართობი	533.27	კვ.მ
სახანძრო ფართობი	38.07	კვ.მ
პირის უკრედის ფართობი	51.98	კვ.მ

პირობითი აღნიშვნები

საკადასტრო საზღვარი

კ2-ის საანგარიშო კროკი

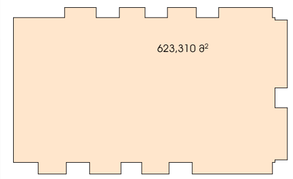

პროექტის სახელწოდება

მრავალბინიანი საცხოვრებელი შენობა
ქალაქი თბილისი, შესახვევი ქინძმარაულის,
№4ა-ს მიმდებარედ სკ.კოდ (01.19.33.003.106)

	გვარი	ხელმოწერა
დირექტორი	ზ.მიქაბაძე	
არქიტექტორი	კ.ლეკიშვილი	

მისამართი

ქალაქი თბილისი, შესახვევი ქინძმარაულის,
№4ა-ს მიმდებარედ სკ.კოდ (01.19.33.003.106)

შპს "მადანი"

მასშტაბი	1:100	VII სართულის გეგმა 18.00 ნიშნულზე
თარიღი	2016	

სტადია	ფურცელი	ფურცლები
პრ.	11	

VIII სართულის გეგმა 21.00 ნიშნულზე

მიჯნის მხარე

7.91

N

W

E

S

წყალშემკრები

საქვაბე

კონდიციონერი

31.00

6.20 | 6.20 | 6.20 | 6.20 | 6.20 | 1.80

0,300 | 0,100 | 5,800 | 0,300 | 0,100 | 5,800 | 0,300 | 0,300 | 5,600 | 0,300 | 0,100 | 6,100 | 0,100 | 6,000 | 0,100 | 0,300

7.20 მ² | 3.36 მ² | 3.24 | 3.24 მ² | 2.70 მ²

215.48 მ²

№22 ს II
229,28 მ2

112.02 მ²

№23 ს II
121,56 მ2

51.99 მ²

+21.00

3.60 მ²

№21 ს II
95,55 მ2

87.71 მ²

№24 ს II
124,95 მ2

118.06 მ²

3.92 მ² | 3.92 მ² | 3.92 მ² | 2.97 მ²

20 x 0.15 = 3.00

16.90 | 4.90 | 4.300 | 6.00 | 5.800 | 1.70 | 0.200

1

2

ექსპლიკაცია:

საცხოვრებელი ფართობი	533.27	კვ.მ
საზაფხულო ფართობი	38.07	კვ.მ
აივის უკრედის ფართობი	51.98	კვ.მ

პირობითი აღნიშვნები

საკადასტრო საზღვარი

კ2-ის საანგარიშო კროკი

623,310 მ²

პროექტის სახელწოდება

მრავალბინიანი საცხოვრებელი შენობა
ქალაქი თბილისი, შესახვევი ქინძმარაული, №4ა-ს მიმდებარედ სკ.კოდ (01.19.33.003.106)

	გვარი	ხელმოწერა
დირექტორი	ზ.მიქაბაძე	
არქიტექტორი	კ.ლეკიშვილი	

მისამართი

ქალაქი თბილისი, შესახვევი ქინძმარაული, №4ა-ს მიმდებარედ სკ.კოდ (01.19.33.003.106)

შპს "მადანი"

მასშტაბი	1:100	VIII სართულის გეგმა 21.00 ნიშნულზე
თარიღი	2016	

სტადია	ფურცელი	ფურცლები
პრ.	12	

ფორმატი	დაკვეთა №	ფაილის სახელი
A-2		

IX სართულის გეგმა 24.00 ნიშნულზე

მიჯნის მხარე

S
W
E
N

7.91

31.00

1	2	3	4	5	6
0,300	0,100	5,800	0,300	0,100	5,800	0,300	0,300	5,600	0,300	0,100	6,100	0,100	6,000	0,100	0,300
	6.20		6.20		6.20		6.20		6.20		1.80	

წყალშემკრები

საქვაბე

კონდიციონერი

7.20 მ²
3.36 მ²
3.24
3.24 მ²
2.70 მ²

215.48 მ²
№24 ს II
229,28 მ2
112.02 მ²
№27 ს II
121,56 მ2
51.99 მ²
+24.00
3.60 მ²
№25 ს II
95,55 მ2
87.71 მ²
№28 ს II
124,95 მ2
118.06 მ²
3.92 მ²
3.92 მ²
3.92 მ²
2.97 მ²

ა	ბ	გ	დ
1.70	0,200	6.00	16.90
	0,200	5,800	
	0,200		4.90
	0,200	6.00	4,300
	0,200	5,800	
	0,200		

1
2

ექსპლიკაცია:

საცხოვრებელი ფართობი	533.27	კვ.მ
სახაფხულო ფართობი	38.07	კვ.მ
აივის უკრედის ფართობი	51.98	კვ.მ

პირობითი აღნიშვნები

საკადასტრო საზღვარი

კ2-ის საანგარიშო კროკი

623,310 მ²

პროექტის სახელწოდება

მრავალბინიანი საცხოვრებელი შენობა
ქალაქი თბილისი, შესახვევი ქინძმარაული, №4ა-ს მიმდებარედ სკ.კოდ (01.19.33.003.106)

	გვარი	ხელმოწერა
დირექტორი	ზ.მიქაბაძე	
არქიტექტორი	კ.ლეკიშვილი	

მისამართი

ქალაქი თბილისი, შესახვევი ქინძმარაული, №4ა-ს მიმდებარედ სკ.კოდ (01.19.33.003.106)

შპს "მადანი"

მასშტაბი	1:100	IX სართულის გეგმა 24.00 ნიშნულზე
თარიღი	2016	

ფორმატი	დაკვეთა №	ფაილის სახელი
A-2		

სტადია	ფურცელი	ფურცლები
პრ.	13	

X სართულის გეგმა 27.00 ნიშნულზე

მიჯნის მხარე

S
W
E
N

ფორმატი	დაკვეთა №	ფაილის სახელი
A-2		

ექსპლიკაცია:

საცხოვრებელი ფართობი	533.27	კვ.მ
სახანძრო ფართობი	38.07	კვ.მ
კიბის უჯრედის ფართობი	51.98	კვ.მ

პირობითი აღნიშვნები

საკადასტრო საზღვარი

კ2-ის საანგარიშო კროკი

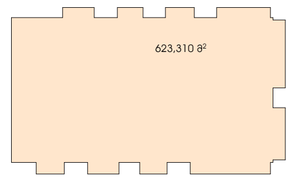

პროექტის სახელწოდება

მრავალბინიანი საცხოვრებელი შენობა
ქალაქი თბილისი, შესახვევი ქინძმარაული,
№4ა-ს მიმდებარედ სკ.კოდ (01.19.33.003.106)

	გვარი	ხელმოწერა
დირექტორი	ზ.მიქაძე	
არქიტექტორი	კ.ლეკიშვილი	

მისამართი

ქალაქი თბილისი, შესახვევი ქინძმარაული,
№4ა-ს მიმდებარედ სკ.კოდ (01.19.33.003.106)

შპს "მადანი"

მასშტაბი	1:100	X სართულის გეგმა 27.00 ნიშნულზე
თარიღი	2016	

სტადია	ფურცელი	ფურცლები
პრ.	14	

გადახურვის სართულის გეგმა 30.00 ნიშნულზე

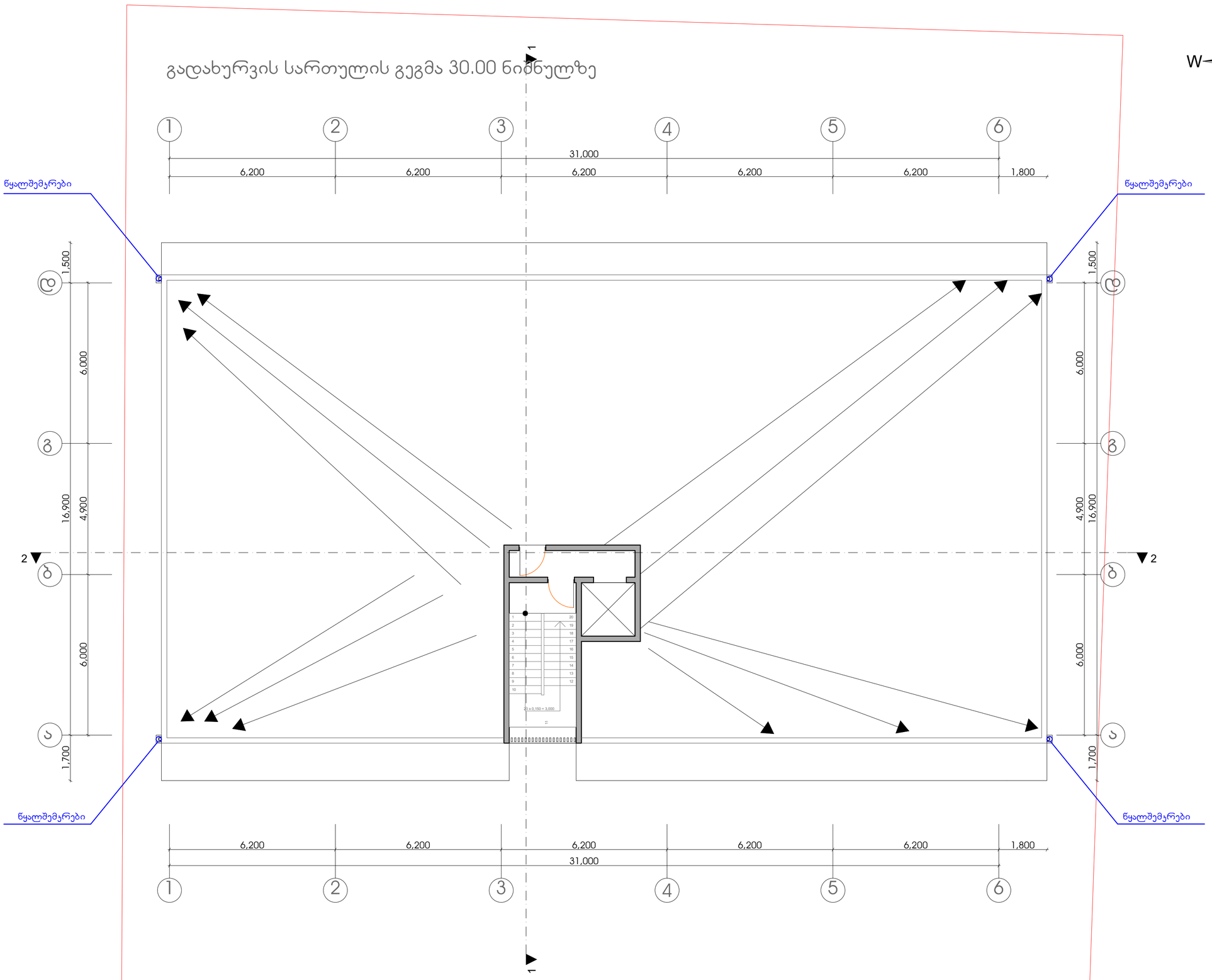

ფორმატი	დაკვეთა №	ფაილის სახელი
A-2		

პირობითი აღნიშვნები

საკადასტრო საზღვარი

კ2-ის საანგარიშო ჯროკი

პროექტის სახელწოდება

მრავალბინიანი საცხოვრებელი შენობა
ქალაქი თბილისი, შესახვევი ქინძმარაული,
№4ა-ს მიმდებარედა საკ.კოდ (01.19.33.003.106)

	გვარი	ხელმოწერა
დირექტორი	ზ.მიქაბერიძე	
არქიტექტორი	კ.ლეჟავა	

მისამართი

ქალაქი თბილისი, შესახვევი ქინძმარაული,
№4ა-ს მიმდებარედა საკ.კოდ (01.19.33.003.106)

შპს "მადანი"

მასშტაბი	1:100	გადახურვის სართულის გეგმა 30.00 ნიშნულზე
თარიღი	2016	

სტადია	ფურცელი	ფურცლები
პრ.	15	

გადახურვის სართულის გეგმა 33.00 ნიშნულზე

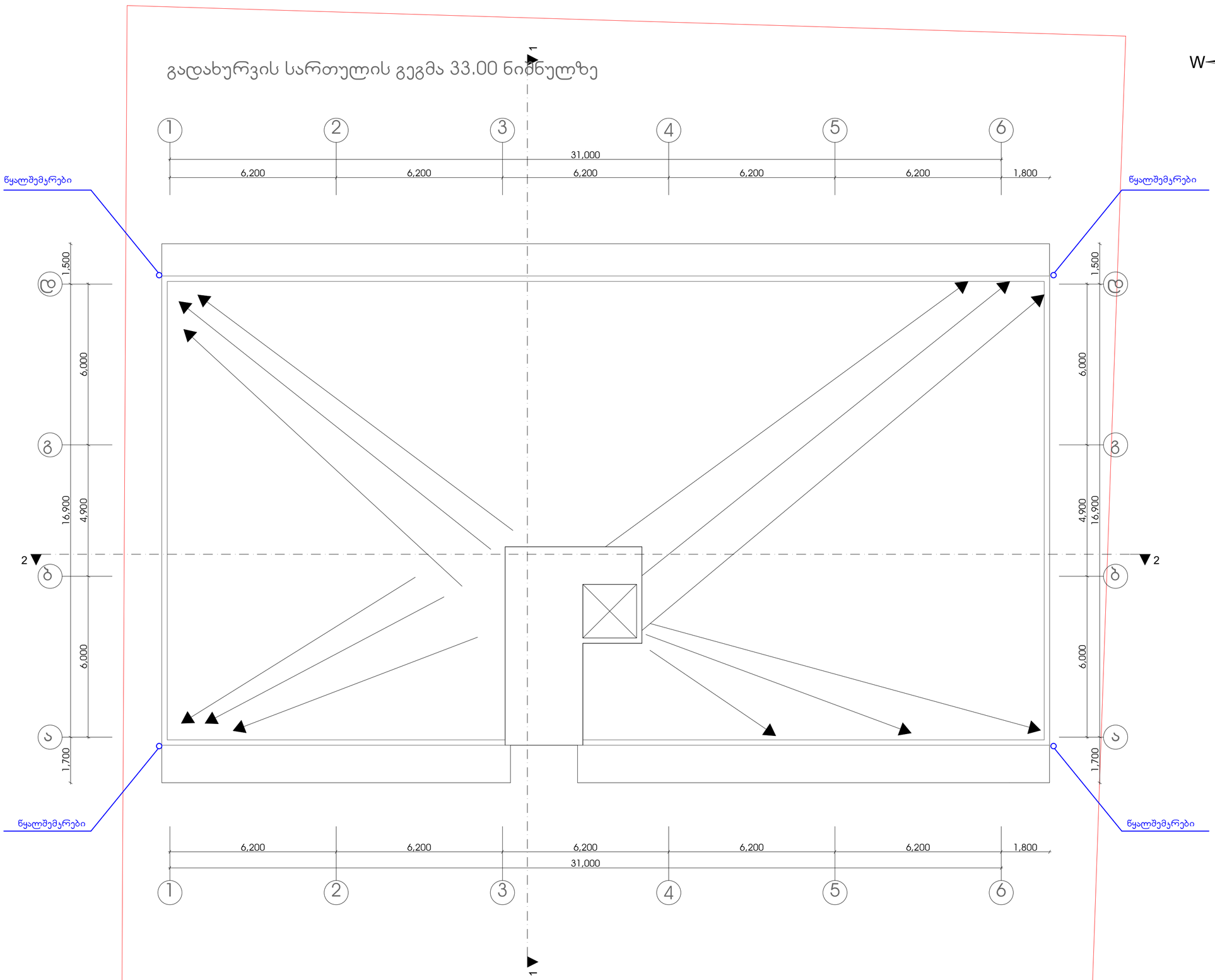

ფორმატი	დაკვეთა №	ფაილის სახელი
A-2		

პირობითი აღნიშვნები

საკადასტრო საზღვარი

კ2-ის საანგარიშო კროკი

პროექტის სახელწოდება

მრავალბინიანი საცხოვრებელი შენობა
ქალაქი თბილისი, მესახვევი ქინძმარაული,
№4ა-ს მიმდებარედა საკ.კოდ (01.19.33.003.106)

	გვარი	ხელმოწერა
დირექტორი	ზ.მიქაძე	
არქიტექტორი	კ.ლეკბერაძე	

მისამართი

ქალაქი თბილისი, მესახვევი ქინძმარაული,
№4ა-ს მიმდებარედა საკ.კოდ (01.19.33.003.106)

შპს "მადანი"

მასშტაბი	1:100	გადახურვის სართულის გეგმა 33.00 ნიშნულზე
თარიღი	2016	

სტადია	ფურცელი	ფურცლები
პრ.	16	