335,87 მ²

335,87 მ²

კ1-ს განმსაზღვრელი ფართობი 671,74 მ²
მ. 1:200

ბლოკი-A
ავტო-სადგომის სართულის გეგმა ±0,00 ნიშნულზე

ბლოკი-B
ავტო-სადგომის სართულის გეგმა ±0,00 ნიშნულზე

A ბლოკი

B ბლოკი

335,87 მ²

55,32 მ²

53,30 მ²

203,64 მ²

1 766

რეგულირების ხაზი

ქუჩის ღერძის ხაზი

E-01 E-02 E-03 E-04 E-05 E-06

S-03

923,10 მ²

90,78 მ²

კ3-ს განმსაზღვრელი ფართობი 1013,88 მ²
მ. 1:200

335,87 მ²

44,02 მ²

335,87 მ²

საერთო მოშენების ფართობი 715,76 მ²
მ. 1:200

ექსპლიკაცია:

საერთო მიშენების ფართობი - 715,76 მ²
კორ. განმსაზღვრელი ფართობი - 1013,88 მ²

A-ბლოკი
კორ. განმსაზღვრელი ფართობი - 335,87 მ²
ავტო-სადგომის ფართობი - 258,96 მ²
კიბის უჯრედის და სადარბაზოს ფართობი: 53,30 მ²

B-ბლოკი
კორ. განმსაზღვრელი ფართობი - 335,87 მ²
ავტო-სადგომის ფართობი: 258,96 მ²
კიბის უჯრედის და სადარბაზოს ფართობი: 53,30 მ²

შენიშვნები:

პირობითი აღნიშვნები:

- ნაცრის ხაზი
- შენიშვნა მესაზღვრე
- ღერძის ხაზი
- ჭრილის ხაზი
- რეგულირების ხაზი

AB5

შ. პ. ს. „ა ბ ა 5, ინგოროყვას ქ. 19, 0179 თბილისი

დირექტორი: დ. ლისაბერიძე
არქიტექტორი: დ. ჭკუასელი
არქიტექტორი: დ. ლისაბერიძე

დამკვეთი:

შ.პ.ს. ხოლად ბილდინგ

პროექტის საზელწოდება:
მრავალბინიანი საცხოვრებელი სახლი

ქ.თბილისი, სოფ. დიღომი, ს.კ.: 01.72.14.036.700

არქიტექტურული ნაწილი
ნაზაზი:
სართულის გეგმა 0.00 ნიშნულზე

ფურცელი: A.02.1 (34)

მასშტაბი: 1:100, 1:200 ფორმატი: A3

24.11.2016

სართულზე კ2-ს განმსაზღვრელი ფართობი 693,24 მ²

მ. 1:200

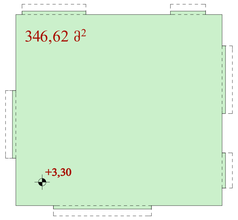

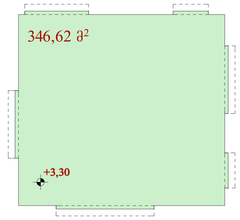

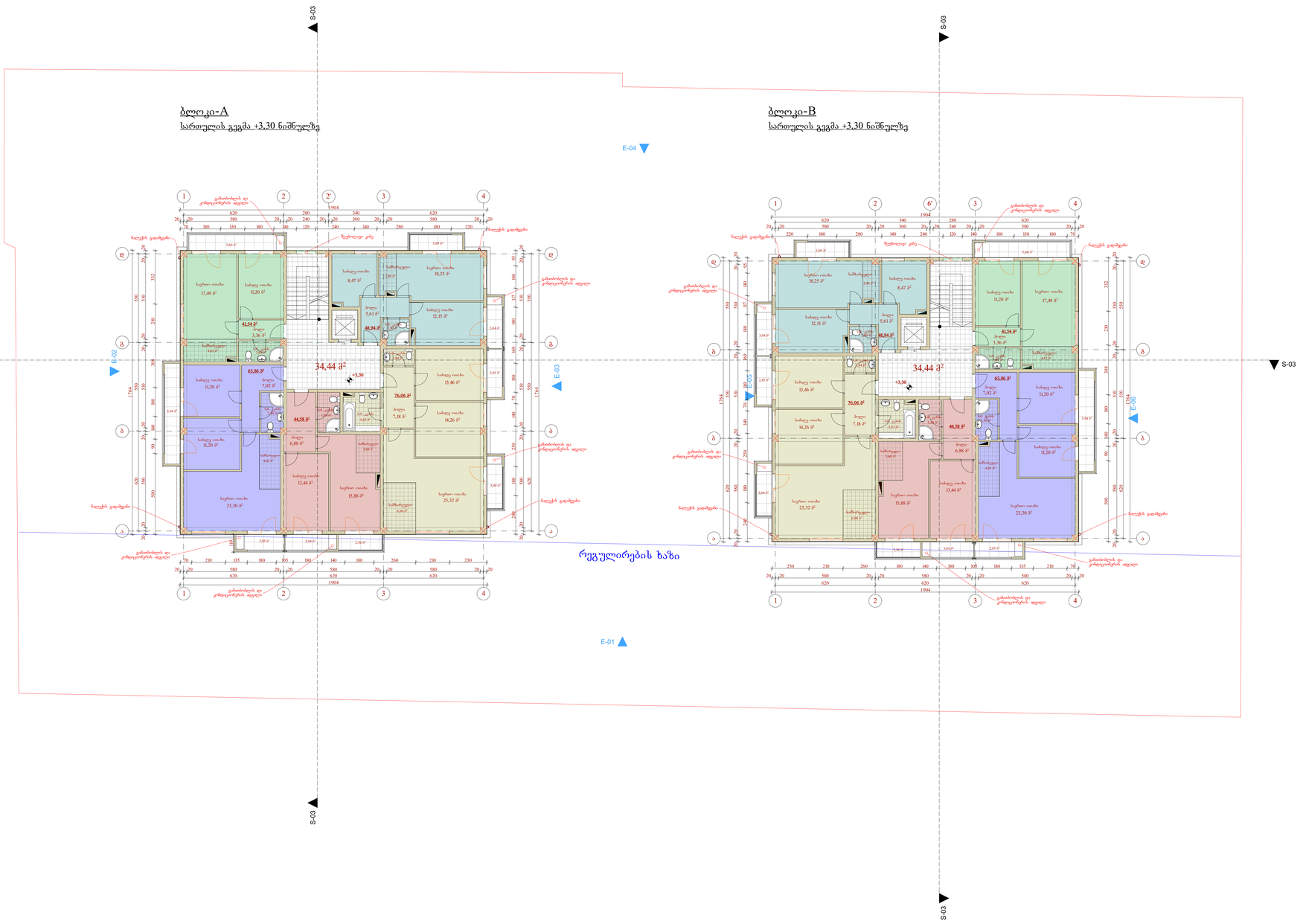

ექსპლიკაცია:

A-ბლოკი
სართულზე კ2-ს განმსაზღვრელი ფართობი - 346,62 მ²
საცხოვრებელი ფართობი - 274,98 მ²
სპორტული ფართობი - 32,06 მ²
კიბის უჯრედის და სადარბაზოს ფართობი: 34,44 მ²

B-ბლოკი
სართულზე კ2-ს განმსაზღვრელი ფართობი - 346,62 მ²
საცხოვრებელი ფართობი - 274,98 მ²
სპორტული ფართობი - 32,06 მ²
კიბის უჯრედის და სადარბაზოს ფართობი: 34,44 მ²

შენიშვნები:

პირობითი აღნიშვნები:

- წითელი ხაზი
- ლურჯის ხაზი
- ჭრილის ხაზი
- რეგულირების ხაზი

AB5

შ. პ. ს. „ი ბი 5, ინგოროყვას ქ. 19, 0179 თბილისი

დირექტორი: დ. ლისაბერიძე
არქიტექტორი: დ. ჭკუასელი
არქიტექტორი: დ. ლისაბერიძე

დამკვეთი:

შ.პ.ს. ხოლად ბილდინგ

პროექტის საზეწოდება:
მრავალბინიანი საცხოვრებელი სახლი

ქ.თბილისი, სოფ. დიღომი, ს.კ.: 01.72.14.036.700

არქიტექტურული ნაწილი
ნახაზი:
სართულის გეგმა +3.30 ნიშნულზე

ფურცელი: A.02.2 (34)

მასშტაბი: 1:100, 1:200 ფორმატი: A3

24.11.2016

სართულზე კ2-ს განმსაზღვრელი ფართობი 693,24 მ²

მ. 1:200

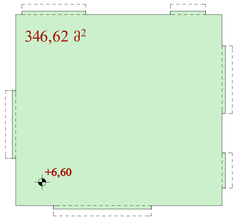

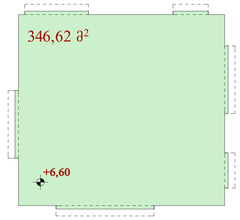

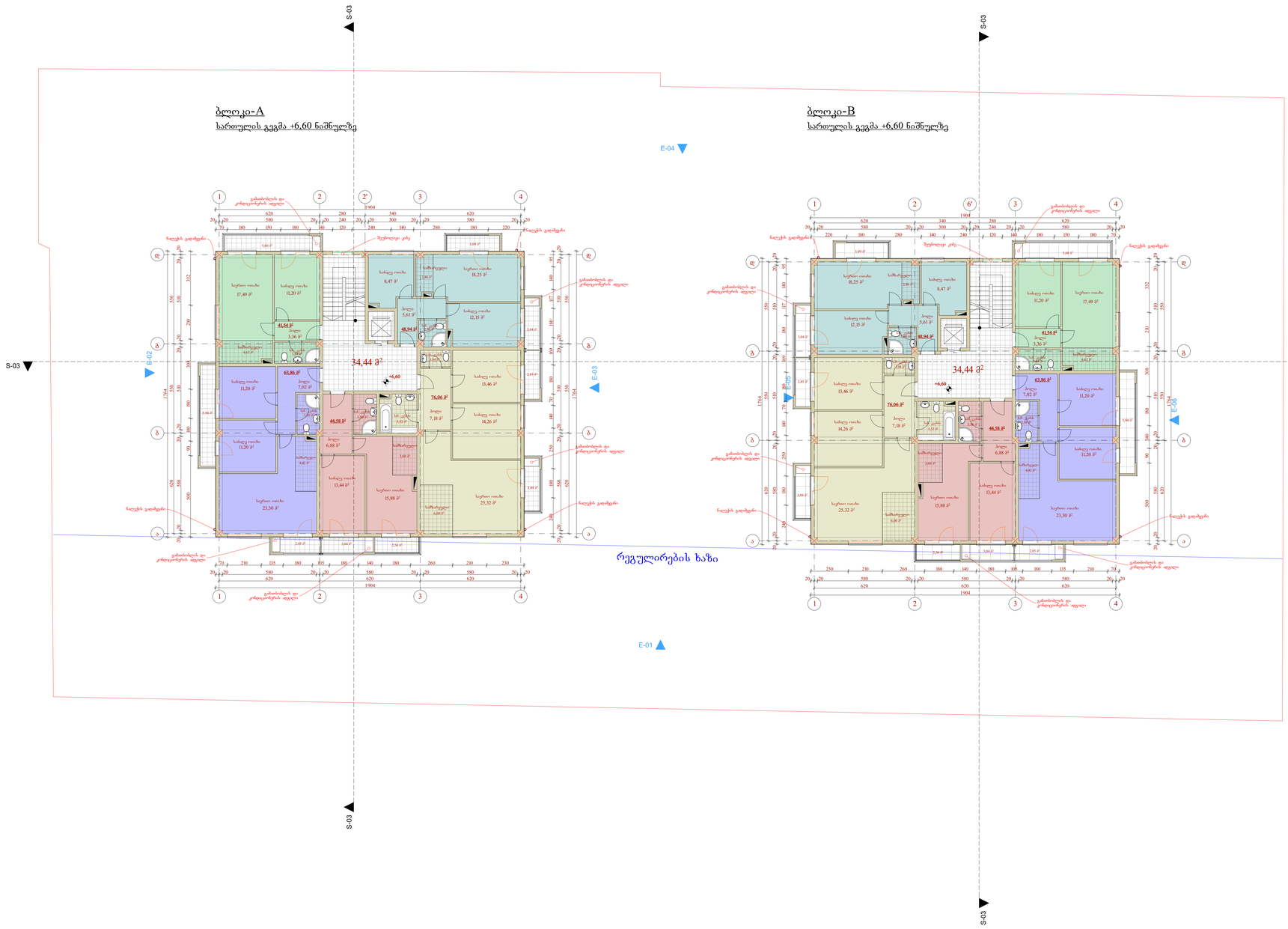

აქსპლიკაცია:

A-ბლოკი
სართულზე კ2-ს განმსაზღვრელი ფართობი - 346,62 მ²
საცხოვრებელი ფართობი - 274,98 მ²
სპპბელური ფართობი - 32,06 მ²
კიბის უჯრედის და სადარბაზოს ფართობი: 34,44 მ²

B-ბლოკი
სართულზე კ2-ს განმსაზღვრელი ფართობი - 346,62 მ²
საცხოვრებელი ფართობი - 274,98 მ²
სპპბელური ფართობი - 32,06 მ²
კიბის უჯრედის და სადარბაზოს ფართობი: 34,44 მ²

შენიშვნები:

პირობითი აღნიშვნები:

- წითელი ხაზი
- ღერძის ხაზი
- ჭრილის ხაზი
- რეგულირების ხაზი

AB5

შ. პ. ს. „ა ბ 5, ინგოროყვას ქ. 19, 0179 თბილისი

დირექტორი: დ. ლისაბერიძე
არქიტექტორი: დ. ჭკუასელი
არქიტექტორი: დ. ლისაბერიძე

დამკვეთი:

შპს ლოლად ბაღდინგ

პროექტის საზეწოდება:
მრავალბინიანი საცხოვრებელი სახლი

ქ.თბილისი, სოფ. დიღომი, ს.კ.: 01.72.14.036.700

არქიტექტურული ნაწილი

ნახაზი:
სართულის გეგმა +6.60 ნიშნულზე

ფურცელი: A.02.3 (34)

მასშტაბი: 1:100, 1:200 ფორმატი: A3

24.11.2016

სართულზე კ2-ს განმსაზღვრელი ფართობი 693,24 მ²

მ. 1:200

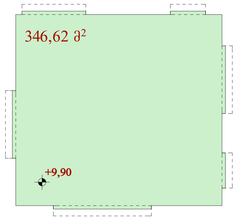

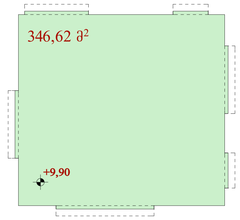

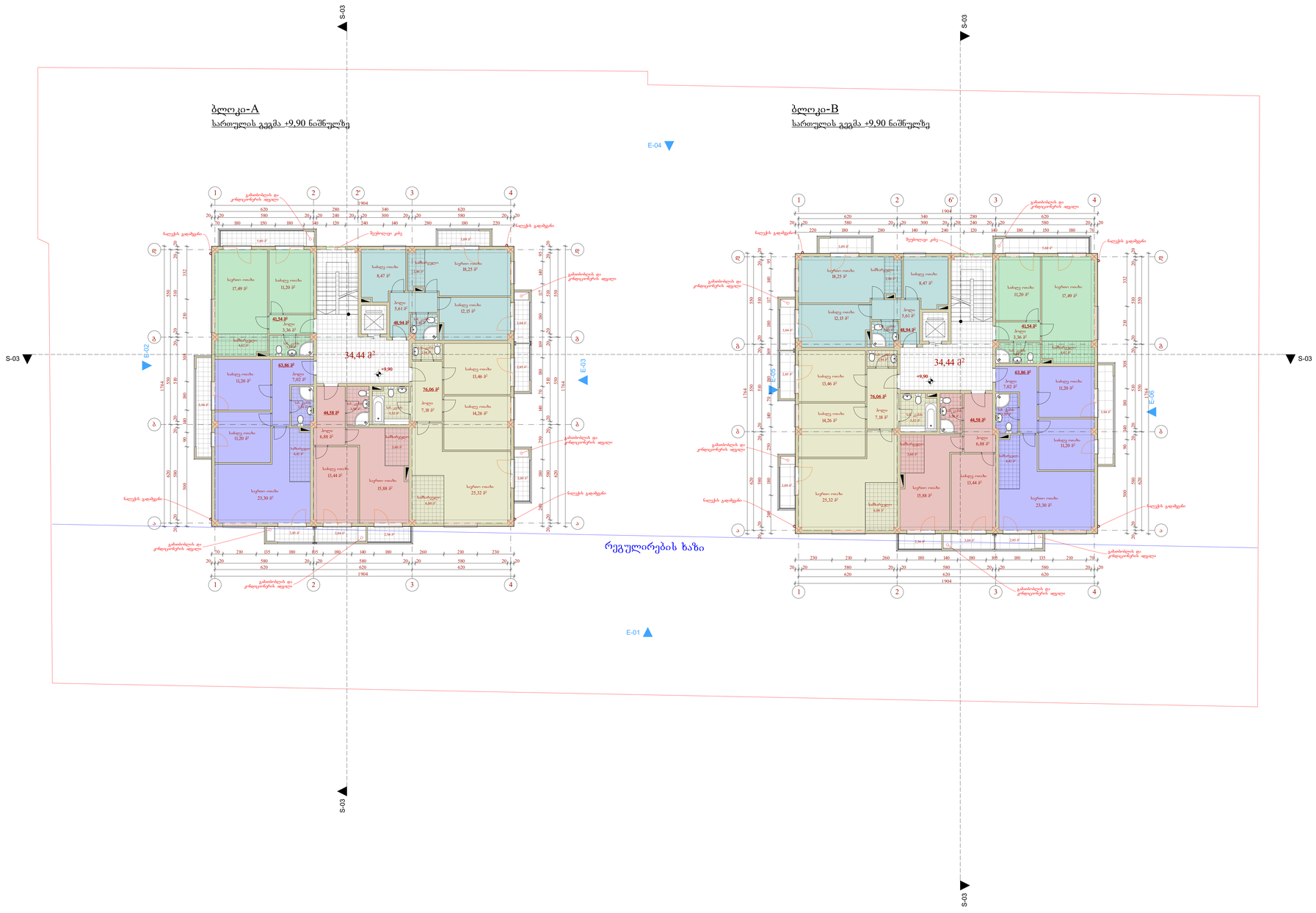

ექსპლიკაცია:

ბ.ბლოკი
სართულზე კ2-ს განმსაზღვრელი ფართობი - 346,62 მ²
საცხოვრებელი ფართობი - 274,98 მ²
სპპაზელი ფართობი - 32,06 მ²
კიბის უჯრედის და სადარბაზოს ფართობი: 34,44 მ²

ბ.ბლოკი
სართულზე კ2-ს განმსაზღვრელი ფართობი - 346,62 მ²
საცხოვრებელი ფართობი - 274,98 მ²
სპპაზელი ფართობი - 32,06 მ²
კიბის უჯრედის და სადარბაზოს ფართობი: 34,44 მ²

შენიშვნები:

პირობითი აღნიშვნები:

- წითელი ხაზი
- ღერძის ხაზი
- ჭრილის ხაზი
- რეგულირების ხაზი

AB5

შ. პ. ს. ეი ბი 5, ინგოროყვას ქ. 19, 0179 თბილისი

დირექტორი: დ. ლისაბერიძე
არქიტექტორი: დ. ჭკუასელი
არქიტექტორი: დ. ლისაბერიძე

დამკვეთი:

შ.პ.ს. ხოლად ბაღდინგ

პროექტის საზეწოდება:
მრავალბინიანი საცხოვრებელი სახლი

ქ.თბილისი, სოფ. დიღომი, ს.კ.: 01.72.14.036.700

არქიტექტურული ნაწილი
ნახაზი:
სართულის გეგმა +9.90 ნიშნულზე

ფურცელი: A.02.4 (34)

მასშტაბი: 1:100, 1:200 ფორმატი: A3

24.11.2016

სართულზე კ2-ს განმსაზღვრელი ფართობი 693,24 მ²

მ. 1:200

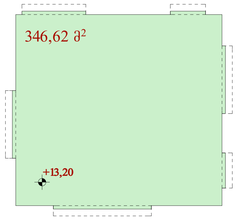

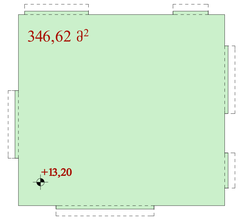

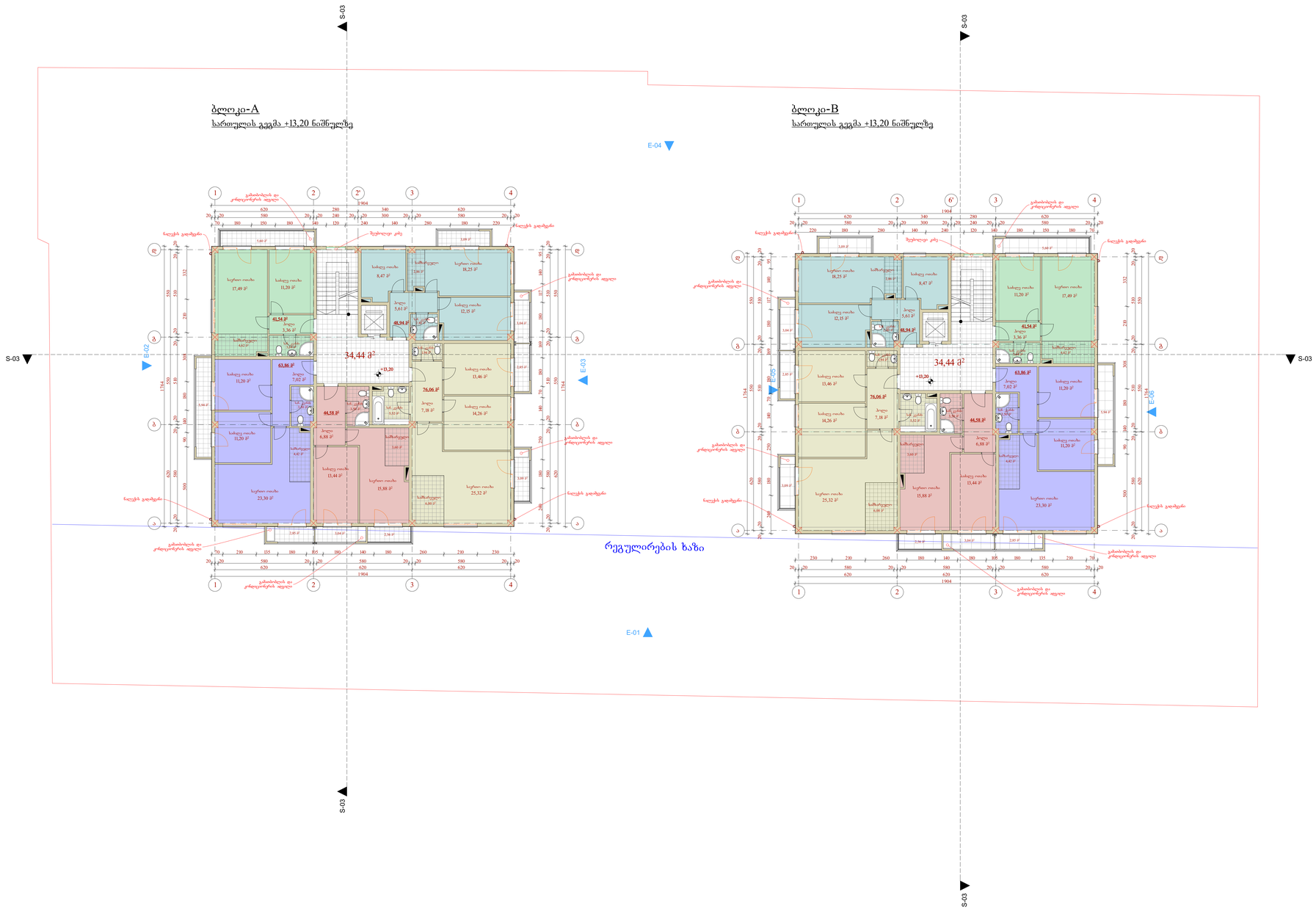

აქსპლიკაცია:

A-ბლოკი
სართულზე კ2-ს განმსაზღვრელი ფართობი - 346,62 მ²
საცხოვრებელი ფართობი - 274,98 მ²
სველი წერტილი ფართობი - 32,06 მ²
კიბის უჯრედის და სადგომების ფართობი: 34,44 მ²

B-ბლოკი
სართულზე კ2-ს განმსაზღვრელი ფართობი - 346,62 მ²
საცხოვრებელი ფართობი - 274,98 მ²
სველი წერტილი ფართობი - 32,06 მ²
კიბის უჯრედის და სადგომების ფართობი: 34,44 მ²

შენიშვნები:

პირობითი აღნიშვნები:

- წითელი ხაზი
- ღერძის ხაზი
- ჭრილის ხაზი
- რეგულირების ხაზი

AB5

შ. პ. ს. „ა ბ 5, ინგოროყვას ქ. 19, 0179 თბილისი

დირექტორი: დ. ლისაბერიძე
არქიტექტორი: დ. ჭკუასელი
არქიტექტორი: დ. ლისაბერიძე

დამკვეთი:

შ.პ.ს. ხოლად ბილდინგ

პროექტის საზეწოდება:
მრავალბინიანი საცხოვრებელი სახლი

ქ.თბილისი, სოფ. დიღომი, ს.კ.: 01.72.14.036.700

არქიტექტურული ნაწილი

ნახაზი:
სართულის გეგმა +13.20 ნიშნულზე

ფურცელი: A.02.5 (34)

მასშტაბი: 1:100, 1:200 ფორმატი: A3

24.11.2016

ABS

ქ. ა. ს. ეკ ბი 5, ისეთ-ისეთ-ქება კ. 19, 0179 თბილისი

დირექტორი: ე. ოთხმეზაური

არქიტექტორი: ე. მაჭარაშვილი

არქიტექტორი: ე. ლორთქიფანიძე

დამკვეთი:
ფიზიკური პირების ბინათმესაკუთრებლების ასოციაცია "ბაზალეთის ველი"

პროექტის დასახელება:
ბინათმესაკუთრებლების ასოციაციის ბაზალეთის ველის საცხოვრებელი სახლების კომპლექსის მშენებლობა

ობიექტის მისამართი: ქ. თბილისი, ბოლნისის რაიონი, სოფ. ბაზალეთის ველი, ს.კ.: 01.72.14.036.700

ნახაზის დასახელება:
არქიტექტურული გეგმა +16.50 ნიშნულზე

ნახაზის №: A.02.6 (34)

მასშტაბი: 1:100, 1:200 ფორმატი: A3

24.11.2016

ნახაზის ლეგენდა:

- ბინის საზღვარი
- ერთეულის საზღვარი
- ტიხრის ხაზი
- ფასადის ხაზი
- ელექტრული ხაზი

ნახაზის ფრაგმენტები:

ნახაზის ელემენტები:

ბინათმესაკუთრებლების ასოციაცია "ბაზალეთის ველი"

ბინათმესაკუთრებლების საერთო ფართი - 1,486.62 მ²
ბინათმესაკუთრებლების ფართი - 1,139.62 მ²
საერთო სარგებლობის ფართი - 347.00 მ²

მშენებლობის ეტაპი:

პროექტი

ნახაზის დასახელება:

არქიტექტურული გეგმა +16.50 ნიშნულზე

ნახაზის №:

A.02.6 (34)

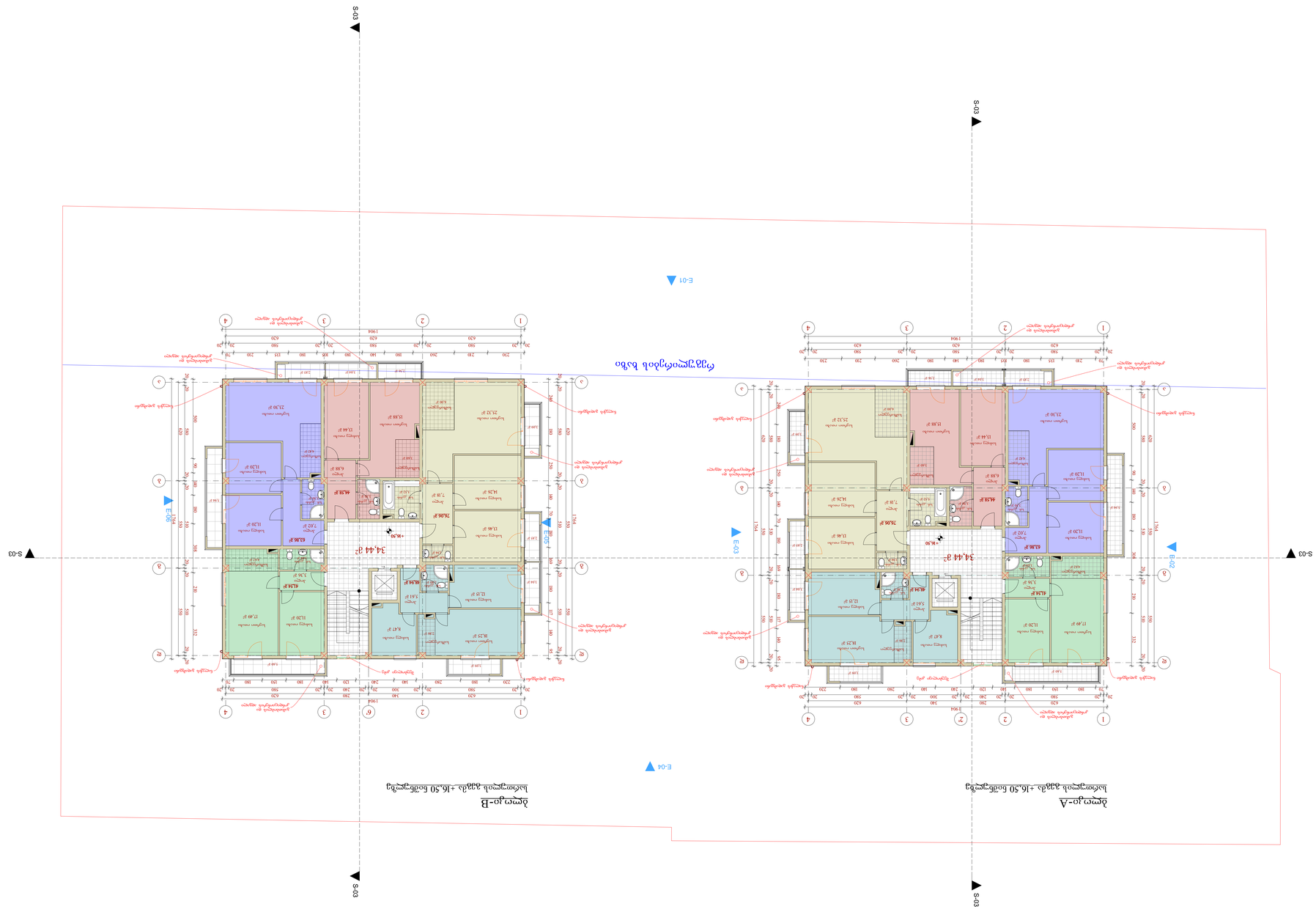

ბინათ.ი-A
არქიტექტურული გეგმა +16.50 ნიშნულზე

ბინათ.ი-B
არქიტექტურული გეგმა +16.50 ნიშნულზე

სართულის ფართობი: 693.24 მ²

1. 1:200

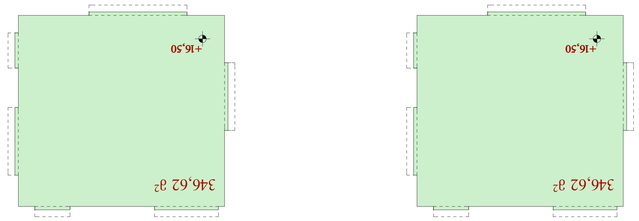

სართულზე კ2-ს განმსაზღვრელი ფართობი 693,24 მ²

მ. 1:200

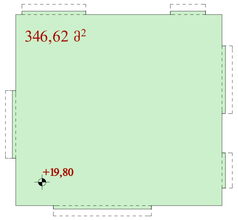

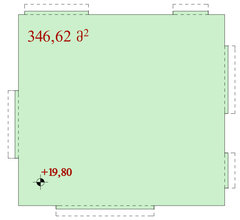

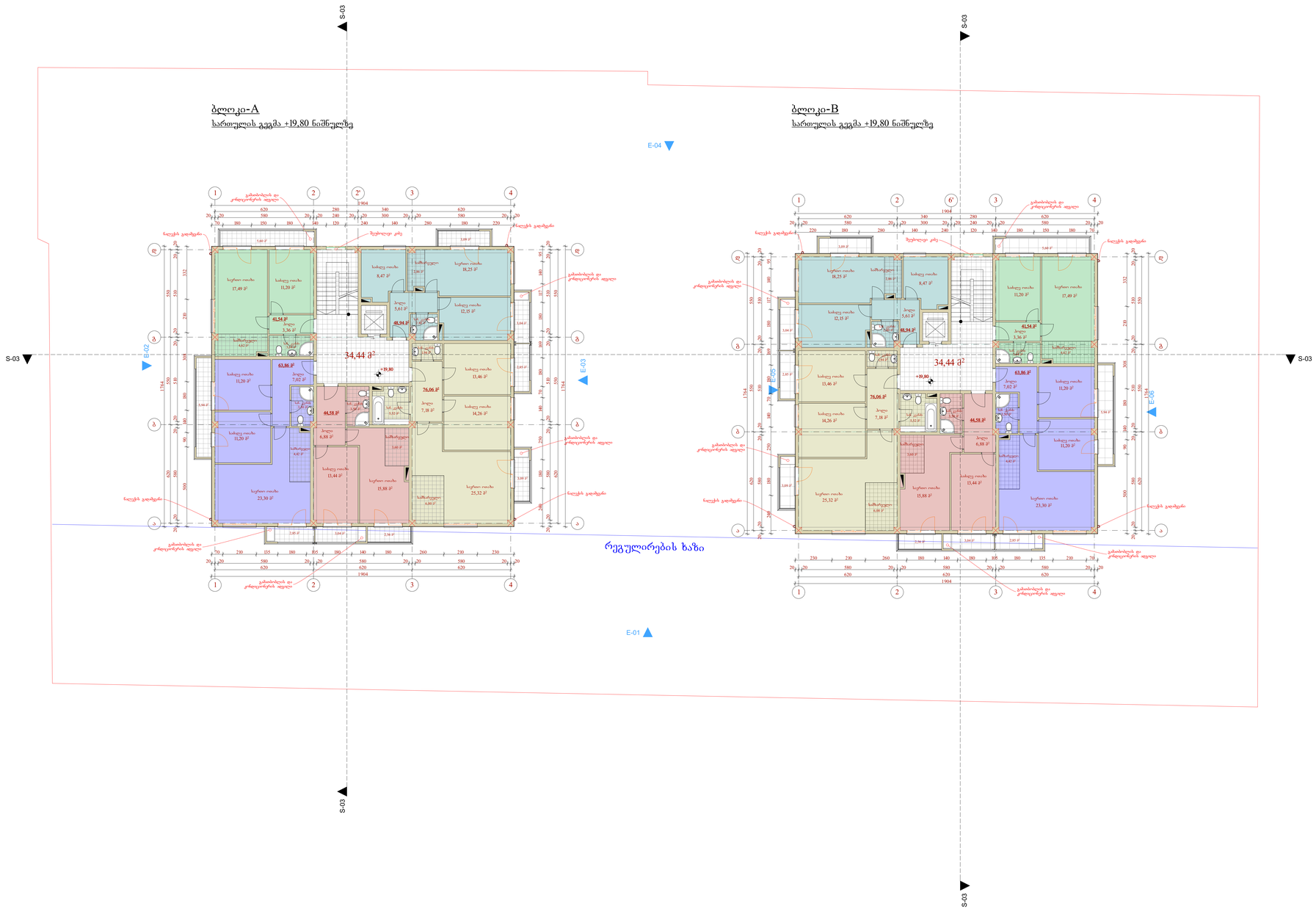

ექსპლიკაცია:

ბ.ბლოკი
სართულზე კ2-ს განმსაზღვრელი ფართობი - 346,62 მ²
საცხოვრებელი ფართობი - 274,98 მ²
სპპ.ფართი ფართობი - 32,06 მ²
კიბის უფრების და სადარბაზოს ფართობი: 34,44 მ²

ბ.ბლოკი
სართულზე კ2-ს განმსაზღვრელი ფართობი - 346,62 მ²
საცხოვრებელი ფართობი - 274,98 მ²
სპპ.ფართი ფართობი - 32,06 მ²
კიბის უფრების და სადარბაზოს ფართობი: 34,44 მ²

შენიშვნები:

პირობითი აღნიშვნები:

- წითელი ხაზი
- ღერძის ხაზი
- ჭრილის ხაზი
- რეგულირების ხაზი

AB5

შ. პ. ს. ეი ბი 5, ინგოროყვას ქ. 19, 0179 თბილისი

დირექტორი: დ. ლისაბერიძე

არქიტექტორი: დ. ჭკუასელი

არქიტექტორი: დ. ლისაბერიძე

დამკვეთი:

შ.პ.ს. ხოლად ბილდინგ

პროექტის საზეწოდება:

მრავალბინიანი საცხოვრებელი სახლი

ქ.თბილისი, სოფ. დიღომი, ს.კ.: 01.72.14.036.700

არქიტექტურული ნაწილი

ნახაზი:

სართულის გეგმა +19.80 ნიშნულზე

ფურცელი: A.02.7 (34)

მასშტაბი: 1:100, 1:200 ფორმატი: A3

24.11.2016

ABS

ქ. ა. ს. ეკ ბი 5, ისეთოფის ქ. 19, 0179 თბილისი

დირექტორი: _____ ლ. ლორთქიფანიძე

არქიტექტორი: _____ ლ. მელიქიშვილი

არქიტექტორი: _____ ლ. ლორთქიფანიძე

ტ.პ.ს. სიფრცული გეგმარება:

დრაკონისებრი ტაძრის სამლოცველო სტრუქტურა

ქალაქი: ლონდონი, ს.კ.: 01.72.14.036.700

არქიტექტურული გეგმა +23.10 იატაკის ნიშნულზე

ნახატი:

ფურცლის №: A.02.8 (34)

მასშტაბი: 1:100, 1:200 ფორმატი: A3

24.11.2016

ნაგებობის ფართობის ანგარიში:

სამრეკლო - 3.26 მ²	
სალოცავი ოთახი - 21.98 მ²	
სალოცავი ოთახი - 36.42 მ²	
ჯამი:	61.86 მ²
სალოცავი ოთახი - 21.98 მ²	
სალოცავი ოთახი - 36.42 მ²	
ჯამი:	58.40 მ²

ნებართვა:

ნახაზის ტიპი:

- ნაგებობის ფარგლები
- ღერძული ხაზი
- ტიხრების ხაზი
- ფანჯრის ხაზი

სამრეკლოს სართული +23.10 იატაკის ნიშნულზე

1. 1:200

სალოცავი ოთახი - 36.42 მ²	
სალოცავი ოთახი - 21.98 მ²	
სამრეკლო - 3.26 მ²	
ჯამი:	61.86 მ²
სალოცავი ოთახი - 36.42 მ²	
სალოცავი ოთახი - 21.98 მ²	
ჯამი:	58.40 მ²

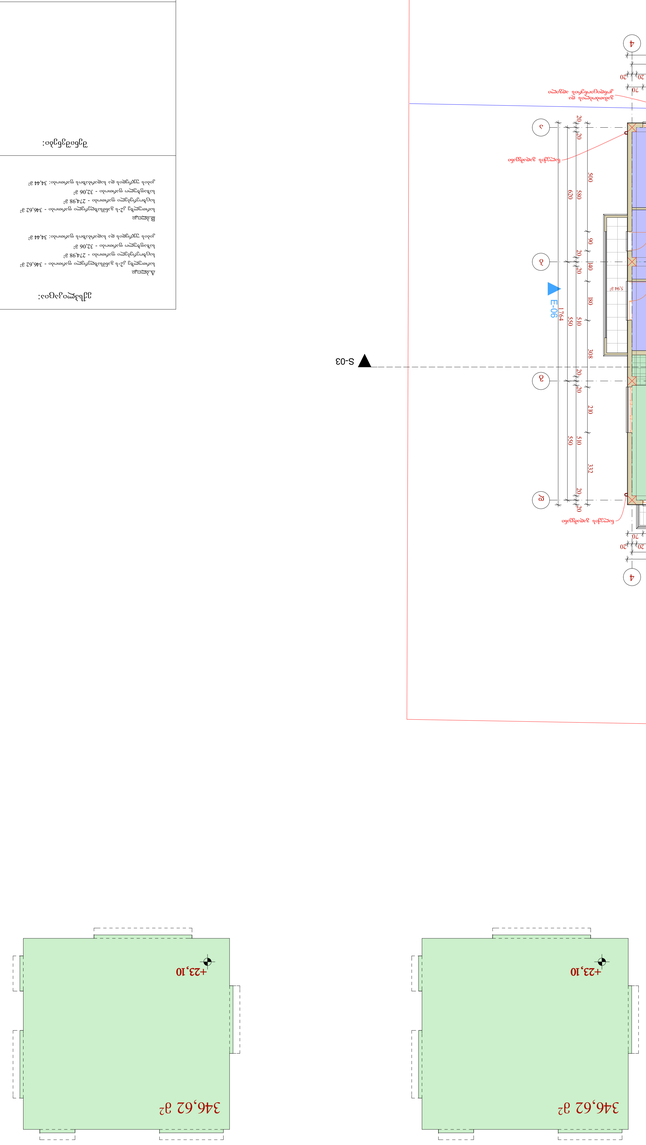

სართულზე კ2-ს განმსაზღვრელი ფართობი 693,24 მ²

მ. 1:200

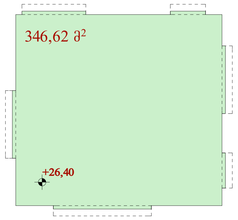

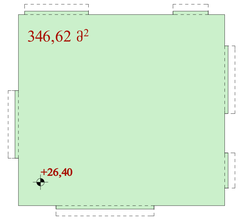

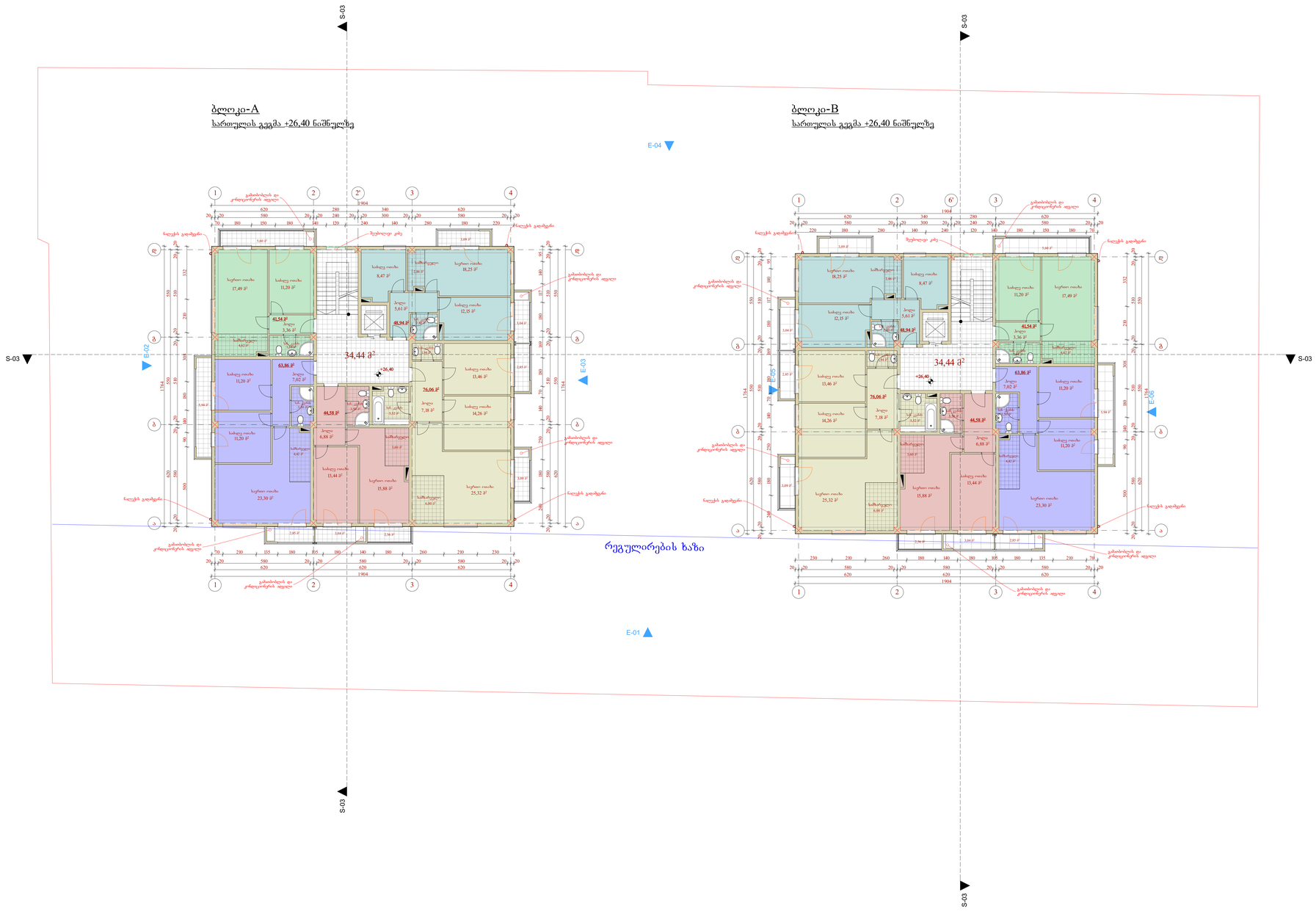

ექსპლიკაცია:

A.ბლოკი

სართულზე კ2-ს განმსაზღვრელი ფართობი - 346,62 მ²
საცხოვრებელი ფართობი - 274,98 მ²
სპპაზელი ფართობი - 32,06 მ²
კიბის უჯრედის და სადარბაზოს ფართობი: 34,44 მ²

B.ბლოკი

სართულზე კ2-ს განმსაზღვრელი ფართობი - 346,62 მ²
საცხოვრებელი ფართობი - 274,98 მ²
სპპაზელი ფართობი - 32,06 მ²
კიბის უჯრედის და სადარბაზოს ფართობი: 34,44 მ²

შენიშვნები:

პირობითი აღნიშვნები:

- წითელი ხაზი
- ღერძის ხაზი
- ჭრილის ხაზი
- რეგულირების ხაზი

AB5

შ. პ. ს. „ა ბ 5, ინგოროყვას ქ. 19, 0179 თბილისი

დირექტორი: დ. ლისაბერიძე
არქიტექტორი: დ. ჭკუასელი
არქიტექტორი: დ. ლისაბერიძე

დამკვეთი:

შ.პ.ს. ხოლად ბილდინგ

პროექტის საზეწოდება:
მრავალბინიანი საცხოვრებელი სახლი

ქ.თბილისი, სოფ. დიღომი, ს.კ.: 01.72.14.036.700

არქიტექტურული ნაწილი

ნახაზი:
სართულის გეგმა +26.40 ნიშნულზე

ფურცელი: A.02.9 (34)

მასშტაბი: 1:100, 1:200 ფორმატი: A3

24.11.2016

სართულზე კ2-ს განმსაზღვრელი ფართობი 693,24 მ²

მ. 1:200

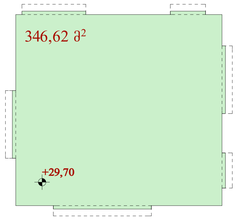

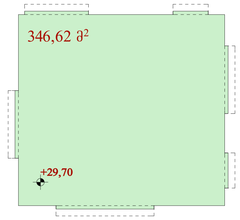

ბლოკი-A

სართულის გეგმა +29,70 ნიშნულზე

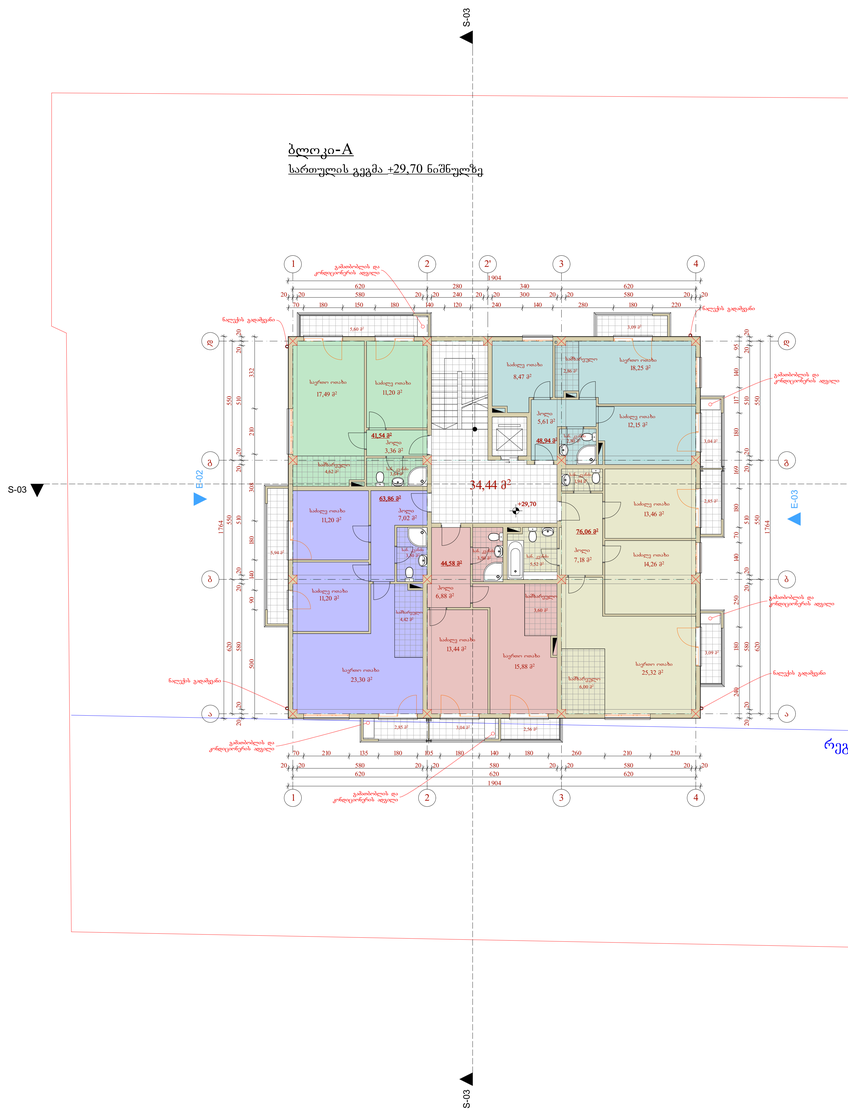

ბლოკი-B

სართულის გეგმა +29,70 ნიშნულზე

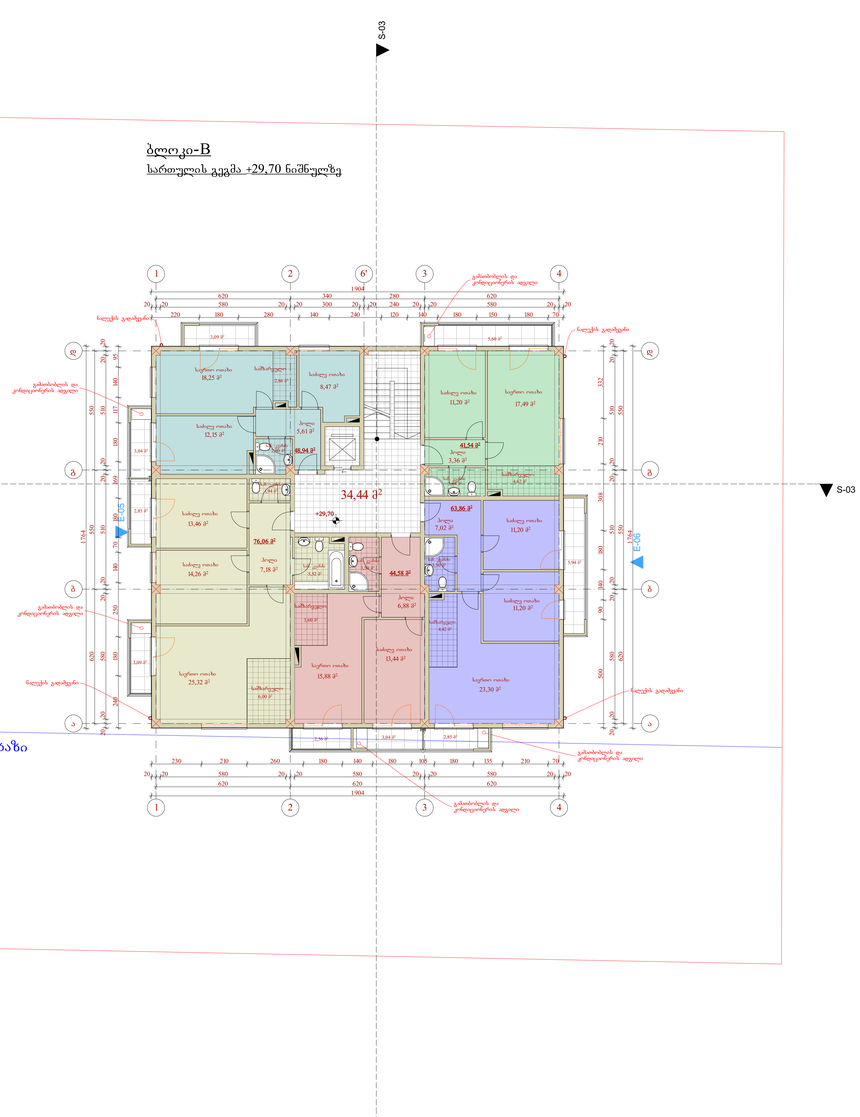

აქსპლიკაცია:

A-ბლოკი

სართულზე კ2-ს განმსაზღვრელი ფართობი - 346,62 მ²
საცხოვრებელი ფართობი - 274,98 მ²
სპილენძი ფართობი - 32,06 მ²
კიბის უჯრედის და სადარბაზოს ფართობი: 34,44 მ²

B-ბლოკი

სართულზე კ2-ს განმსაზღვრელი ფართობი - 346,62 მ²
საცხოვრებელი ფართობი - 274,98 მ²
სპილენძი ფართობი - 32,06 მ²
კიბის უჯრედის და სადარბაზოს ფართობი: 34,44 მ²

შენიშვნები:

პირობითი აღნიშვნები:

- წითელი ხაზი
- ღერძის ხაზი
- ჭრილის ხაზი
- რეგულირების ხაზი

AB5

შ. პ. ს. „ა ბ 5, ინგოროყვას ქ. 19, 0179 თბილისი

დირექტორი: დ. ლისაბერიძე
არქიტექტორი: დ. ჭკუასელი
არქიტექტორი: დ. ლისაბერიძე

დამკვეთი:

შ.პ.ს. ხოლად ბილდინგ

პროექტის საზეწოდება:

ძრავალბინიანი საცხოვრებელი სახლი

ქ.თბილისი, სოფ. დიღომი, ს.კ.: 01.72.14.036.700

არქიტექტურული ნაწილი

ნახაზი:

სართულის გეგმა +29.70 ნიშნულზე

ფურცელი: A.02.10 (34)

მასშტაბი: 1:100, 1:200 ფორმატი: A3

24.11.2016

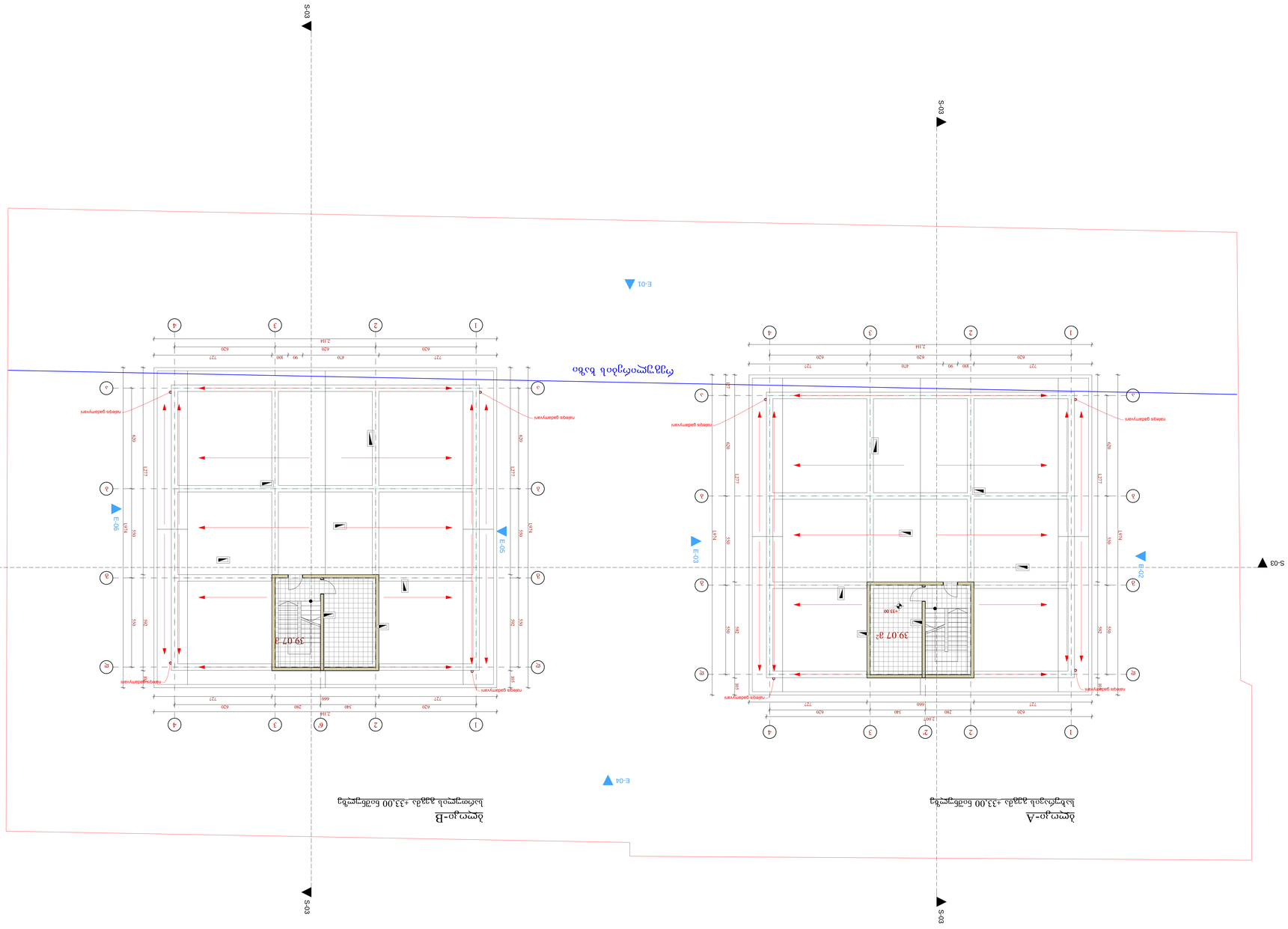
S-03
S-03
S-03
S-03
S-03
E-01
E-02
E-03
E-04
E-05
E-06
A
1
2
3
4
B
C
D
E
F
39.07 m²
+33.00
nabega gadamyvars
nabega gadamyvars
nabega gadamyvars

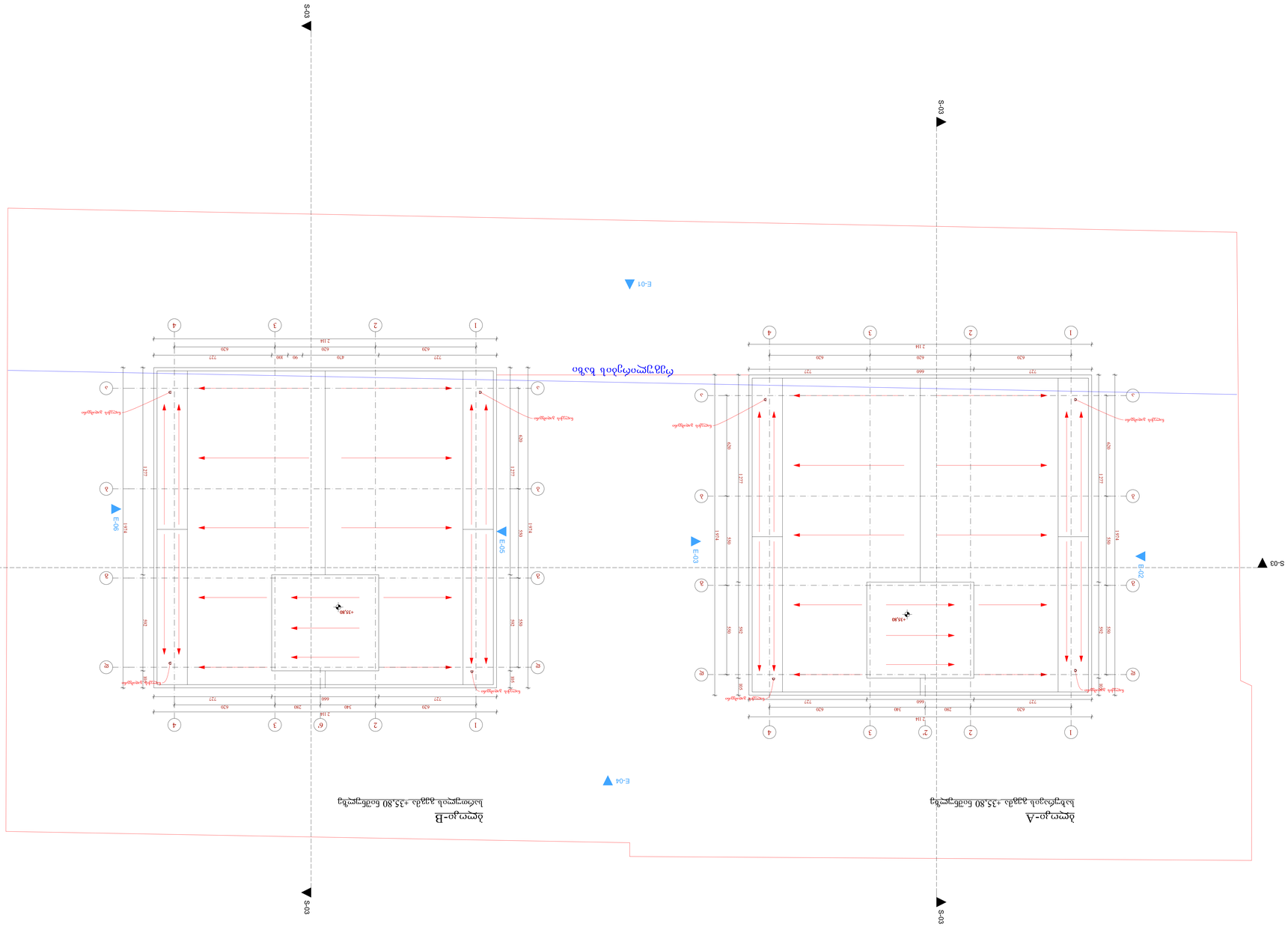
S-03
S-03
S-03
S-03
E-01
E-02
E-03
E-04
E-05
E-06
+33.80
+33.80
+33.80
1
2
3
4
A
B
C
D
E
F
620
727
2114
660
1274
1127
920
980
540
502
360
90
300
476
140
280
340
1127
1274
980
920
502
540
360
300
90
476
140
280
340
660
727
620
2114
620
727
620
727
2114
620
727
620
727
2114
620
727
620
727