მიწის (უძრავი ქონების) საკადასტრო კოდი N 01.15.08.005.013

ამონაწერი საჯარო რეესტრიდან

განცხადების რეგისტრაცია
N 882014610038 - 12/11/2014 17:36:43

მომზადების თარიღი
17/11/2014 09:49:17

საკუთრების განყოფილება

ზონა	სექტორი	კვარტალი	ნაკვეთი
თბილისი	მთაწმინდა		
01	15	08	005/013

მისამართი: ქალაქი თბილისი , თბილისიდან კოჯრისაკენ მიმავალი , გზის მიმდებარედ (ნაკვ. 05/001) / ქალაქი თბილისი , გზატკეცილი კოჯორი , N 13 / ქალაქი თბილისი , კოჯრის გზატკეცილი, სტელა "თბილისი"-ს მიმდებარედ/ ქალაქი თბილისი , გზატკეცილი კოჯორი , N13-ის მიმდებარედ (ნაკვეთი 06/004)

ნაკვეთის საკუთრების ტიპი: საკუთრება
ნაკვეთის დანიშნულება: არასასოფლო სამეურნეო
დაზუსტებული ფართობი: 571.00 კვ.მ.
ნაკვეთის წინა ნომერი: **01.15.08.005.011;**
შენობა-ნაგებობის ჩამონათვალი: N1, N2

მესაკუთრის განყოფილება

განცხადების რეგისტრაცია : ნომერი 012007170271 , თარიღი 19/10/2007 13:47:17
უფლების რეგისტრაცია: თარიღი 22/10/2007

უფლების დამადასტურებელი დოკუმენტი:

- უძრავი ქონების ნასყიდობის ხელშეკრულება , დამოწმების თარიღი:29/09/2014 , საქართველოს იუსტიციის სამინისტროს საჯარო რეესტრის ეროვნული სააგენტო
- ხელშეკრულება წილის სანაცვლოდ აქტივების შეძენის შესახებ N1-10057 , დამოწმების თარიღი:18/10/2007 ,ნოტარიუსი ე. გვანცელაძე

მესაკუთრეები:
შპს "ფინ სერვისი XXI" , ID ნომერი:205030214

მესაკუთრე:
შპს "ფინ სერვისი XXI"

აღწერა:

იპოთეკა

საგადასახადო გირავნობა:

რეგისტრირებული არ არის

ვალდებულება

ყადაღა/აკრძალვა:

რეგისტრირებული არ არის

მოვალეთა რეესტრი:

რეგისტრირებული არ არის

"ფიზიკური პირის მიერ 2 წლამდე ვადით საკუთრებაში არსებული მატერიალური აქტივის რეალიზაციისას, აგრეთვე საგადასახადო წლის განმავლობაში 1000 ლარის ან მეტი ღირებულების ქონების საჩუქრად მიღებისას საშემოსავლო გადასახადი გადახდას ექვემდებარება საანგარიშო წლის მომდევნო წლის 1 აპრილამდე, რის შესახებაც აღნიშნული ფიზიკური პირი იმავე ვადაში წარუდგენს დეკლარაციას საგადასახადო ორგანოს. აღნიშნული ვალდებულების შეუსრულებლობა წარმოადგენს საგადასახადო სამართალდარღვევას, რაც იწვევს პასუხისმგებლობას საქართველოს საგადასახადო კოდექსის XVIII თავის მიხედვით."

- დოკუმენტის ნამდვილობის გადამოწმება შესაძლებელია საჯარო რეესტრის ეროვნული სააგენტოს ოფიციალურ ვებ–გვერდზე www. napr.gov.ge;
- ამონაწერის მიღება შესაძლებელია ვებ–გვერდზე www. napr.gov.ge, ნებისმიერ ტერიტორიულ სარეგისტრაციო სამსახურში, იუსტიციის სახლებსა და სააგენტოს ავტორიზებულ პირებთან;
- ამონაწერში ტექნიკური ხარვეზის აღმოჩენის შემთხვევაში დაგვიკავშირდით: 2 405405 ან პირადად შეავსეთ განაცხადი ვებ–გვერდზე;
- კონსულტაციის მიღება შესაძლებელია იუსტიციის სახლის ცხელ ხაზზე 2 405405;
- საჯარო რეესტრის თანამშრომელთა მხრიდან უკანონო ქმედების შემთხვევაში დაგვიკავშირდით ცხელ ხაზზე: 08 009 009 09
- თქვენთვის საინტერესო ნებისმიერ საკითხთან დაკავშირებით მოგვწერეთ ელ-ფოსტით: info@napr.gov.ge

საჯარო რეესტრის ეროვნული სააგენტო

საქართველოს იუსტიციის სამინისტრო
საჯარო რეესტრის ეროვნული სააგენტო

საკადასტრო გეგმა

მიწის ნაკვეთის საკადასტრო კოდი: *01.15.08.005.013*
განცხადების რეგისტრაციის ნომერი: 88201461003 8
მიწის ნაკვეთის ფართობი: *571* კვ.მ.
დანიშნულება: *არასასოფლო-სამეურნეო*
მომზადების თარიღი 13.11.14

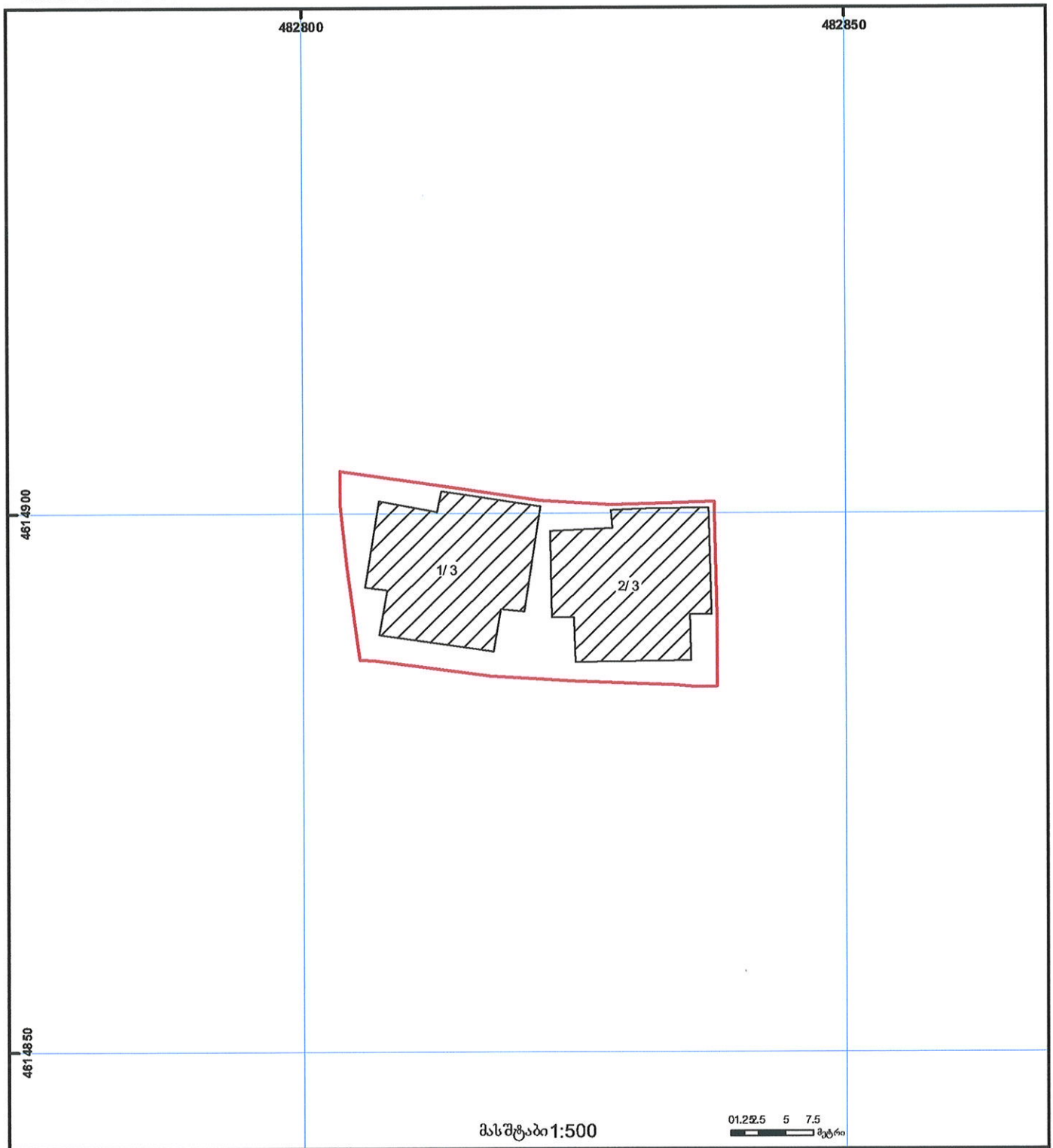

შენობა-ნაგებობა, პირობითი ნომერი/სართულიანობა
ვალდებულება
ხაზობრივი ნაგებობა
მიწის ნაკვეთის საკადასტრო საზღვარი
მშენებარე ნაგებობა
მიწისქვეშა ნაგებობა
UTM (საერთაშორისო) სისტემის კოორდ.

ქალაქ თბილისის სარეგისტრაციო ზონის საკადასტრო რუკა (V2010.05.01) გთხოვთ საიტს უმოქმედოთ ნუ დატოვებთ გახსნილს!

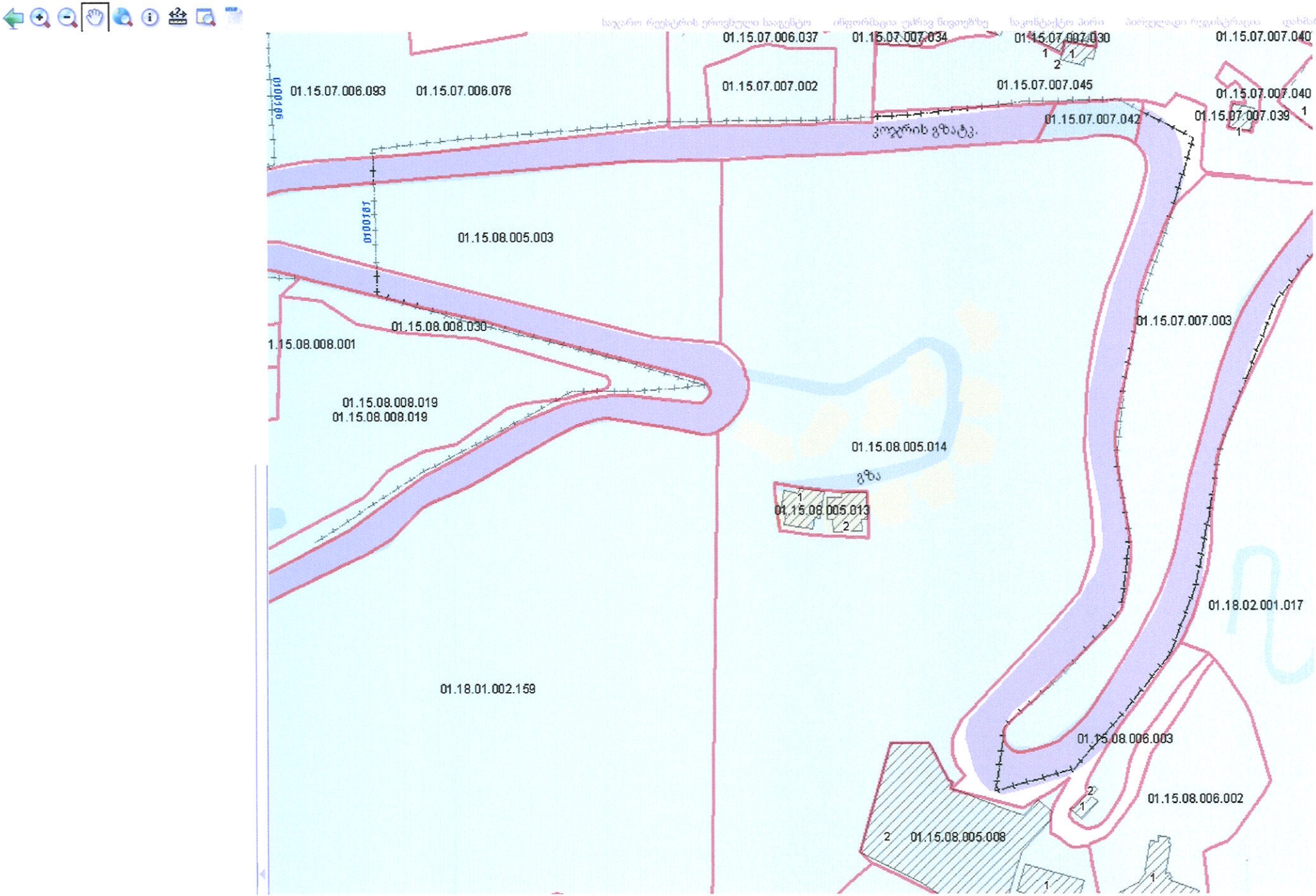

საძიებო სიტყვა...

ძებნ

ძებნის შედეგი



ინფორმაცია

საძიებო სიტყვა...

ძებნ

ძებნის შედეგი



ინფორმაცია

საქართველოს იუსტიციის სამინისტრო
სსიპ საჯარო რეესტრის ეროვნული სააგენტო

ამონაწერი მეწარმეთა და არასამეწარმეო (არაკომერციული) იურიდიული პირების რეესტრიდან

განაცხადის რეგისტრაციის ნომერი, მომზადების თარიღი: B14088328, 08/09/2014 17:06:46

სუბიექტი

საფირმო სახელწოდება:	შპს ფინსერვისი-XXI
სამართლებრივი ფორმა:	შეზღუდული პასუხისმგებლობის საზოგადოება
საიდენტიფიკაციო ნომერი:	205030214
რეგისტრაციის ნომერი, თარიღი:	5/4-3931; 04/05/2004
მარეგისტრირებელი ორგანო:	ვაკე-საბურთალოს რაიონული სასამ
იურიდიული მისამართი:	საქართველო, თბილისი, ვაკე-საბურთალოს რაიონი, ილია ჭავჭავაძის გამზირი, №39ა
დამატებითი ინფორმაცია:	
ელ. ფოსტა:	Finservicexxi2014@gmail.com

დამატებითი ინფორმაციის ნამდვილობაზე პასუხისმგებელია ინფორმაციის მომწოდებელი პირი.

რეორგანიზაციის ისტორია

რეორგანიზაციამდე არსებული სუბიექტი	ოპერაცია	რეორგანიზაციის შედეგად რეგისტრირებული სუბიექტი	თარიღი
შპს ფინ-სერვისი (205027004)	შერწყმა	შპს ფინსერვისი-XXI (205030214)	08/09/2014

ინფორმაცია ლიკვიდაციის/ რეორგანიზაციის/ გადახდისუუნარობის პროცესის მიმდინარეობის შესახებ

რეგისტრირებული არ არის

ხელმძღვანელობა/წარმომადგენლობა

- დირექტორი - 38001004585, ვეფხვია დვალი

პარტნიორები

მესაკუთრე	წილი	წილის მმართველი
33,836, ვიზელია ენთერპრაიზის ლიმიტედ, , , ,	100.00000000%	

ვალდებულება

რეგისტრირებული არ არის

გირავნობა

რეგისტრირებული არ არის

ყადაღა/აკრძალვა

რეგისტრირებული არ არის

საგადასახადო გირავნობა/იპოთეკის უფლება

რეგისტრირებული არ არის

მოძრავ ნივთებსა და არამატერიალურ ქონებრივ სიკეთეზე გირავნობა/ლიზინგის უფლება

რეგისტრირებული არ არის

მოვალეთა რეესტრი

რეგისტრირებული არ არის

- დოკუმენტის ნამდვილობის გადამოწმება შესაძლებელია საჯარო რეესტრის ეროვნული სააგენტო სოფიციალურ ვებ–გვერდზე www. napr.gov.ge;
- ამონაწერის მიღება შესაძლებელია ვებ–გვერდზე www. napr.gov.ge , ნებისმიერ ტერიტორიულ სარეგისტრაციო სამსახურში, იუსტიციის სახლებსა და სააგენტოს ავტორიზებულ პირებთან;
- ამონაწერში ტექნიკური ხარვეზის აღმოჩენის შემთხვევაში დაგვიკავშირდით: 2 405405 ან პირადად შეავსეთ განაცხადი ვებ–გვერდზე;
- კონსულტაციის მიღება შესაძლებელია იუსტიციის სახლის ცხელ ხაზზე 2 405405;
- საჯარო რეესტრის თანამშრომელთა მხრიდან უკანონო ქმედების შემთხვევაში დაგვიკავშირდით ცხელ ხაზზე: 08 009 009 09
- თქვენთვის საინტერესო ნებისმიერ საკითხთან დაკავშირებით მოგვწერეთ ელ-ფოსტით: info@napr.gov.ge

თბილისის არქიტექტურა

ბრძანება № 693-7

" 22 " 02 2013

ქ. თბილისში, მთაწმინდა, თბილისიდან კოჯრისაკენ მიმავალი გზის მიმდებარედ, (ნაკვეთი №05/001), პროექტის დარღვევით აშენებული ინდივიდუალური საცხოვრებელი სახლების ლეგალიზების შესახებ

2013 წლის 08 თებერვალს ქ. თბილისის მერიის სსიპ – თბილისის არქიტექტურის სამსახურს №12/5647-13 განცხადებით მომართა შპს "ფინსერვისი XXI"-ს წარმომადგენელმა რევაზ ჩალაძემ და მოითხოვა ქ. თბილისში, თბილისიდან კოჯრისაკენ მიმავალი გზის მიმდებარედ, (ნაკვეთი №05/001) პრ. დარღვევით აშენებული ინდივიდუალური საცხოვრებელი სახლების ლეგალიზება "პროექტის შემთანხმებელი და მშენებლობის ნებართვის გამცემი ორგანოს მიერ უნებართვოდ ან/და პროექტის დარღვევით აშენებული ობიექტების ან მათი ნაწილების ლეგალიზების შესახებ გადაწყვეტილების მიღების წესის დამტკიცების თაობაზე" საქართველოს პრეზიდენტის 2007 წლის 24 ნოემბრის №660 ბრძანებულებით დამტკიცებული წესის შესაბამისად.

წარმოდგენილი დოკუმენტაცია

სიტუაციური გეგმა;
საკადასტრო გეგმა 01.15.08.005.001;
ამონაწერი საჯარო რეესტრიდან:
განცხ. რეგისტრ. №882012029106;
მიწის (უძრავი ქონების) საკადასტრო კოდი №01.15.08.005.001;
აეროფოტოგადაღება;
ობიექტის პროექტი;
სს ქართუ ჯგუფის თანხმობა;
ობიექტის ფოტოსურათები;
ქ. თბილისის არქიტექტურის სამსახურის მიერ 2002 წელს გაცემული მშენებლობის ნებართვა №6/227;
მინდობილობა;

თბილისის მერიის საჯარო სამართლის იურიდიული პირი
" თბილისის არქიტექტურის სამსახური"
საქართველო, თბილისი 0160 ჭ. შარტავას 7
ტელ.|+995 32| 72 22 22 ფაქს.|+995 32| 37 82 24
architect@tbilisi.gov.ge
urban.tbilisi.gov.ge
უფრო მეტი - tbilisi.gov.ge/architect

ობიექტის ტექნიკურ-ეკონომიკური მაჩვენებლები

საცხოვრებელი სახლების ფართი: 866.6 კვ.მ

მათ შორის:

სახლი №1-ის ფართი: 431.6 კვ.მ

სახლი №2-ის ფართი: 435.0 კვ.მ

წარმოდგენილი დოკუმენტაციის შესწავლისა და გამოკვლევის საფუძველზე სამსახურმა მიზანშეწონილად მიიჩნია განმცხადებლის მოთხოვნის დაკმაყოფილება.

საქართველოს ზოგადი ადმინისტრაციული კოდექსის მე-100 მუხლის და საქართველოს პრეზიდენტის 2007 წლის 24 ნოემბრის №660 ბრძანებულების თანახმად

ვ ბ რ ძ ა ნ ე ბ:

1. დაკმაყოფილდეს შპს "ფინსერვისი XXI"-ს წარმომადგენლის, რევაზ ჩალაძის განცხადება;
2. ლეგალიზებულად ჩაითვალოს ქ.თბილისში, თბილისიდან კოჯრისაკენ მიმავალი გზის მიმდებარედ, (ნაკვეთი №05/001), პროექტის დარღვევით აშენებული ინდივიდუალური საცხოვრებელი სახლები;
3. აღნიშნული ეცნობოს საჯარო რეესტრის ეროვნული სააგენტოს თბილისის სარეგისტრაციო სამსახურს;
4. განემარტოს განმცხადებელს, რომ ლეგალიზება იმავდროულად ნიშნავს ობიექტის ან მისი ნაწილის საექსპლუატაციოდ ვარგისად აღიარებას და მის ექსპლუატაციაში მიღებას;
5. ბრძანება შეიძლება გასაჩივრდეს ქ.თბილისის მერიაში (მის. შარტავას ქ №7) ოფიციალური გაცნობიდან ერთი თვის ვადაში.

ადმინისტრაციული დეპარტამენტის
ლეგალიზების განყოფილების უფროსი ხ. წილოსანი














BEKO
BEKO

შპს „სოლოლაკი რაიზ“

შპს "სოლოლაკი რაიზ",
თბილისი 0162, ი. ჭავჭავაძის გამზ. 39ა
ტელ. +995322919065 ფაქსი +995322919064
ს/კ: 405034608

Ltd Sololaki Raise,
39a, Chavchavadze ave., Tbilisi 0162, Georgia,
Phone +995322919065 fax +995322919064
Tax ID: 405034608

010

28 ნოემბერი 2016წ.

შპს "ფინსერვისი XXI"-ის დირექტორს
ბატონ ვეფხვია დვალს

თანხმობის წერილი

შპს „სოლოლაკი რაიზ“ არ არის წინააღმდეგი, რომ შპს „ფინსერვისი XXI“-მ ორი სამსართულიანი შენობის დემონტაჟის პროცესში, რომლებიც მდებარეობენ ქ.თბილისში, კოჯრისკენ მიმავალი გზის მიმდებარედ/კოჯრის გზატკეცილი #13/კოჯრის გზატკეცილი, სტელა „თბილისი“-ს მიმდებარედ/ კოჯრის გზატკეცილი #13-ის მიმდებარედ მათ კუთვნილ მიწის ნაკვეთზე(საკადასტრო კოდი #01.15.08.005.013) ,გამომდინარე იქიდან, რომ მათ არ გააჩნიათ ცენტრალური გზიდან პირდაპირი შესასვლელი და უწევთ შევიწროებულ პირობებში მუშაობა, ისარგებლონ შპს „სოლოლაკი რაიზ“-ის კუთვნილი ტერიტორიით, რომელიც მდებარეობს ზემოთაღნიშნული ნაკვეთის მეზობლად (საკადასტრო კოდი # 01.15.08.005.014). დემონტაჟის სამუშაოების დასრულების შემდგომ ჩვენს კუთვნილ ტეტიტორიას დაუბრუნდეს პირვანდელი სახე.

ირაკლი ქარსელაძე
დირექტორი

ოჯახის ინდივიდუალური საცხოვრებელი სახლი

ობიექტის ანაზომი პროექტი

ქ.თბილისი, კოჯრის გზადკეცილის მიმდებარე ტერიტორია.ნაკვეთი - №01.15.08.005.013

დირექტორი: ვ.დვალი

შემსრულებელი: ქ.ქორქია

განმარტებითი ბარათი

წინამდებარე ინდივიდუალური საცხოვრებელი სახლი წარმოადგენს ქ.თბილისი, კოჯრის გზადკეცილის მიმდებარე ტერიტორია. ნაკვეთზე საკადასტრო ნომრით -№01.15.08.005.013 - ზე არსებული სახლების ანაზომ პროექტს.

საპროექტო ტერიტორიის ზართი შეადგენს - 571 მ2-ს. რელიეფი რთულია . ტერიტორიაზე მოხვედრა ხორციელდება დასავლეთით არსებული გზის მეშვეობით. ოთხივე მხარეს საპროექტო ტერიტორიას ესაზღვრება სამეზობლო მიწის ნაკვეთები.

საპროექტო საცხოვრებელი სახლები სამსართულიანია შსარდაზოთ. ორივე საცხოვრებელი სახლის პროექტი იდენტურია.

საცხოვრებელ სახლებში შესვლა ხორციელდება მესამე საცხოვრებელი სართულიდან, რომელზეც განთავსებულია ავტოზარეხი ორ მანქანაზე, საერთო ოთახი, სამშაო ოთახი და სანკვანძი . ამავე დონეზეა საზაზხულო ტერასა, რომელზეც მოხვედრა შესაძლებელია საერთოოთახიდან .

მეორე სართულზე განთავსებულია ორი საძილე ოთახი, ორი სანკვანძი და საკშჯნაო, სასადილო და სამზარეულო, საგარდეროზო და დამხმარე სათავსო.
მესამე სართულზე განთავსებულია საერთო ოთახი, საბავშვო ოთახი, საძილე, ორი სანკვანძი, დამხმარე სათავსო და გასასვლელი ქვედა ეზოს ტერიტორიაზე.

კავშირი სართულებს შორის ხორციელდება შიდა კიბის საშუალებით.

სათავსოთა ექსპლიკაცია და ტექნიკურ-ეკონომიკური მაჩვენებლები იხილეთ ფურცელი ა-2.
შენიშვნა: სართულიანობის ნუმერაცია განხორციელებულია ზედა დონიდან ქვედა დონისკენ.

ცხრილი №1-ის გაგრძელება სამშენებლო და ფასადის ანაბეჭდების ფილების ტიპების მიხედვით

სამშენებლო ან ანაბეჭდის ფილების ტიპის დასახელება	სამშენებლო ფასადის ანაბეჭდების ფილების რაოდენობა (ც2)	3
1	2	3
ანაბეჭდების ტიპი (1)		
1. 1	ეკლესია	10.5
1. 2	სამებაზე ტაძარი	36.2
1. 3	სამების ტაძარი	55.3
1. 4	ანგელოზი	14.5
1. 5	სანქტუარიუმი	4.7
1. 6	სამების ფასადი	37.4
1. 7	ფასადის სამების	15.7
ანაბეჭდების ტიპი (2)		
2. 1	ანგელოზების ეკლესია	12.8
2. 2	სანქტუარიუმი	4.7
2. 3	სანქტუარიუმი ტაძარი	18.3
2. 4	სანქტუარიუმი ტაძარი	18.4
2. 5	სამებაზე ტაძარი ფასადი	32.4
2. 6	ანგელოზი	5.4
2. 7	სანქტუარიუმი	4.5
2. 8	სამების ფასადი	18.1
2. 9	ფასადის სამების	15.2
ანაბეჭდების ტიპი (3)		
3. 1	სამების ტაძარი	56.8
3. 2	სამების ტაძარი	11.1
3. 3	სანქტუარიუმი	3.6
3. 4	ტაძარი	2.6
3. 5	სანქტუარიუმი	35.0
3. 6	ფასადის სამების	17.6
3. 7	სანქტუარიუმი	4.1
სამშენებლო ფასადის ანაბეჭდების ჯამი		431.6 ც2

ანაბეჭდების სამშენებლო-ტექნიკური ცხრილი

№	სამშენებლო ფასადის ანაბეჭდების დასახელება	ანაბეჭდების რაოდენობა
1	ანგელოზების ფასადი	196.0 ც2
2	სამების ეკლესიის ტაძარი ნათლობა	705.1 ც3
3	სამების ეკლესიის ტაძარი ანგელოზების	1619.7 ც3
4	სამების ფასადი	435.0 ც2
	ჯამი ვარიანტი :	
5	სანქტუარიუმის ფასადი	329.0 ც2
6	სანქტუარიუმი ფასადი	20.6 ც2
7	ფასადის სამების სანქტუარიუმი	85.4 ც2

სამშენებლო და ფასადის ანაბეჭდების ფილების ტიპების მიხედვით ცხრილი №2-ის გაგრძელება

სამშენებლო ან ანაბეჭდის ფილების ტიპის დასახელება	სამშენებლო ფასადის ანაბეჭდების ფილების რაოდენობა (ც2)	3
1	2	3
ანაბეჭდების ტიპი (1)		
1. 1	ეკლესია	10.7
1. 2	სანქტუარიუმი ტაძარი	35.5
1. 3	სანქტუარიუმი ტაძარი	56.3
1. 4	ანგელოზი	14.7
1. 5	სანქტუარიუმი	4.2
1. 6	სანქტუარიუმი ფასადი	36.7
1. 7	ფასადის სამების	15.7
ანაბეჭდების ტიპი (2)		
2. 1	ანგელოზების ეკლესია	12.5
2. 2	სანქტუარიუმი	4.7
2. 3	სანქტუარიუმი ტაძარი	18.4
2. 4	სანქტუარიუმი ტაძარი	17.4
2. 5	სამებაზე ტაძარი ფასადი	32.6
2. 6	ანგელოზი	5.9
2. 7	სანქტუარიუმი	4.7
2. 8	სანქტუარიუმი	15.9
2. 9	ფასადის სამების	15.8
ანაბეჭდების ტიპი (3)		
3. 1	სამების ტაძარი	57.5
3. 2	სამების ტაძარი	11.7
3. 3	სანქტუარიუმი	3.9
3. 4	ტაძარი	2.8
3. 5	სანქტუარიუმი	35.5
3. 6	ფასადის სამების	17.2
3. 7	სანქტუარიუმი	4.7
სამშენებლო ფასადის ანაბეჭდების ჯამი		435.0

ანაბეჭდების სამშენებლო-ტექნიკური ცხრილი

№	სამშენებლო ფასადის ანაბეჭდების დასახელება	ანაბეჭდების რაოდენობა
1	ანგელოზების ფასადი	194.8 ც2
2	სამების ეკლესიის ტაძარი ნათლობა	709.1 ც3
3	სანქტუარიუმი ანგელოზების ეკლესია	1614.7 ც3
4	სამების ფასადი	431.6 ც2
	ჯამი ვარიანტი :	
5	სანქტუარიუმის ფასადი	325.8 ც2
6	სანქტუარიუმი ფასადი	19.9 ც2
7	ფასადის სამების სანქტუარიუმი	85.9 ც2

ცვლილების ნომერი	თარიღი	ცვლილების შინაარსი	ავტორი
1	2020.10.14	ანაბეჭდების ფილების ტიპების მიხედვით ცხრილის დამატება	ნ. ბერიძე

CLIENT	შპს „ბიბლიოთეკა-XXI“
PROJECT	ორი ეროვნული ბიბლიოთეკის სამშენებლო პროექტის ტექნიკური ნაწილი
ADDRESS	ქ.თბილისი, ძმები ზუბალაშვილების ქუჩა №13 ბიბლიოთეკის ტერიტორია - №01.15.08.005.013
დამკვეთი	გიორგი ბერიძე
მთავარი არქიტექტორი	ნინო ბერიძე
პროექტის ხელმძღვანელი	ნინო ბერიძე
შემსრულებელი	ნინო ბერიძე

ანაბეჭდების სამშენებლო-ტექნიკური ცხრილი

0.000	— ანაბეჭდის ნივთის ნიშნულის ნული
	— ბეტონის სანიტარული ფენა
5	— ფასადის ხაზი

ფორმატი PAPER SIZE	A-3		
პროექტის № PROJECT #			
ფაილის სახელი FILE NAME			

მთავარი არქიტექტორი	ნინო ბერიძე	ხელმოწერა	
პროექტის ხელმძღვანელი	ნინო ბერიძე	ხელმოწერა	
შემსრულებელი	ნინო ბერიძე	ხელმოწერა	

მასშტაბი SCALE	1:100	თარიღი DATE OF ISSUE	2016წ.
ნახაზის № DWG.		ცვლილების № REVISIONS	

№	ცვლილების შინაარსი	ავტორი	თარიღი
1			
2			
3			
4			
5			
6			

ნახაზების სია

ნახაზის №	STAGE	INDEX	ფურცელი	PAGES
ნახ.№2.01.15.08.005.013			3 - 2	23

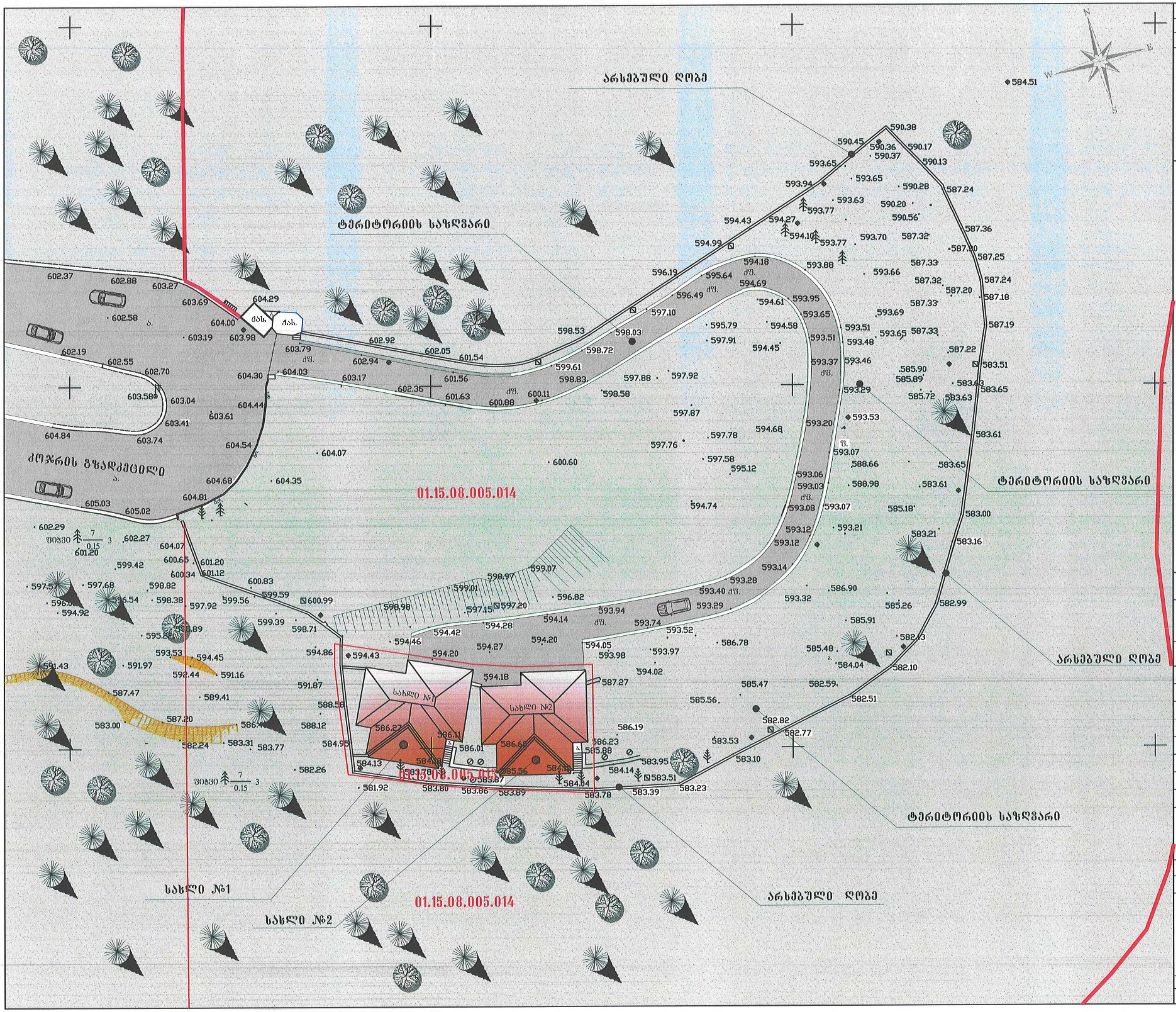

ფორმატი PAPER SIZE		პროექტის №325	ფაილის სახელი FILE NAME
A-3		PROJECT-325	Hotel.dwg

შენიშვნები

1. ნახაზზე ზომები მოცემულია სანტიმეტრებში;
2. ნახაზზე ყველა ცვლილება მშენებლობისას შეთანხმებული უნდა იყოს პროექტის ავტორთან;
3. ფურცლის კორექტირებით ავტომატურად უქმდება წინა ვარიანტი;

დამკვეთი CLIENT	კომპანია	შ.პ.ს „ფინსერვისი-XXI"
პროექტი PROJECT	ორი ინდივიდუალური საცხოვრებელი სახლის პროექტი	
მისამართი ADDRESS		

თანამდებობა	გვარი	ხელმოწერა
დირექტორი	ვ.დვალი	
შეასრულა	ქქორქია	

შ.პ.ს „ფინსერვისი-XXI"
მის: ჭავჭავაძის გამზირი №39ა
თებერვალი 2016 წ.

არქიტექტურული ნაწილი
ARCHITECTURE

მასშტაბი SCALE	1:500	თარიღი DATE OF ISSUE	24/II 2016წ

ნახაზი DWG.	კორექტირება REVISIONS		
	№	კორექტ. REV.	თარიღი DATE
გენ-გეგმა	1		
	2		
	3		
	4		
	5		
	6		

სტადია STAGE	ინდექსი INDEX	ფურც.	PAGES
მუშა		ა -3	23

45

ინდივიდუალური საცხოვრებელი სახლი №1

ობიექტის (ანაზომი) პროექტი

ქ.თბილისი, კოჯრის გზადკეცილის მიმდებარე ტერიტორია.ნაკვეთი - №01.15.08.005.013



შ.პ.ს „შინსერვისი-XXI"
2016 წ.

(обща площ) сграда за промишлено производство

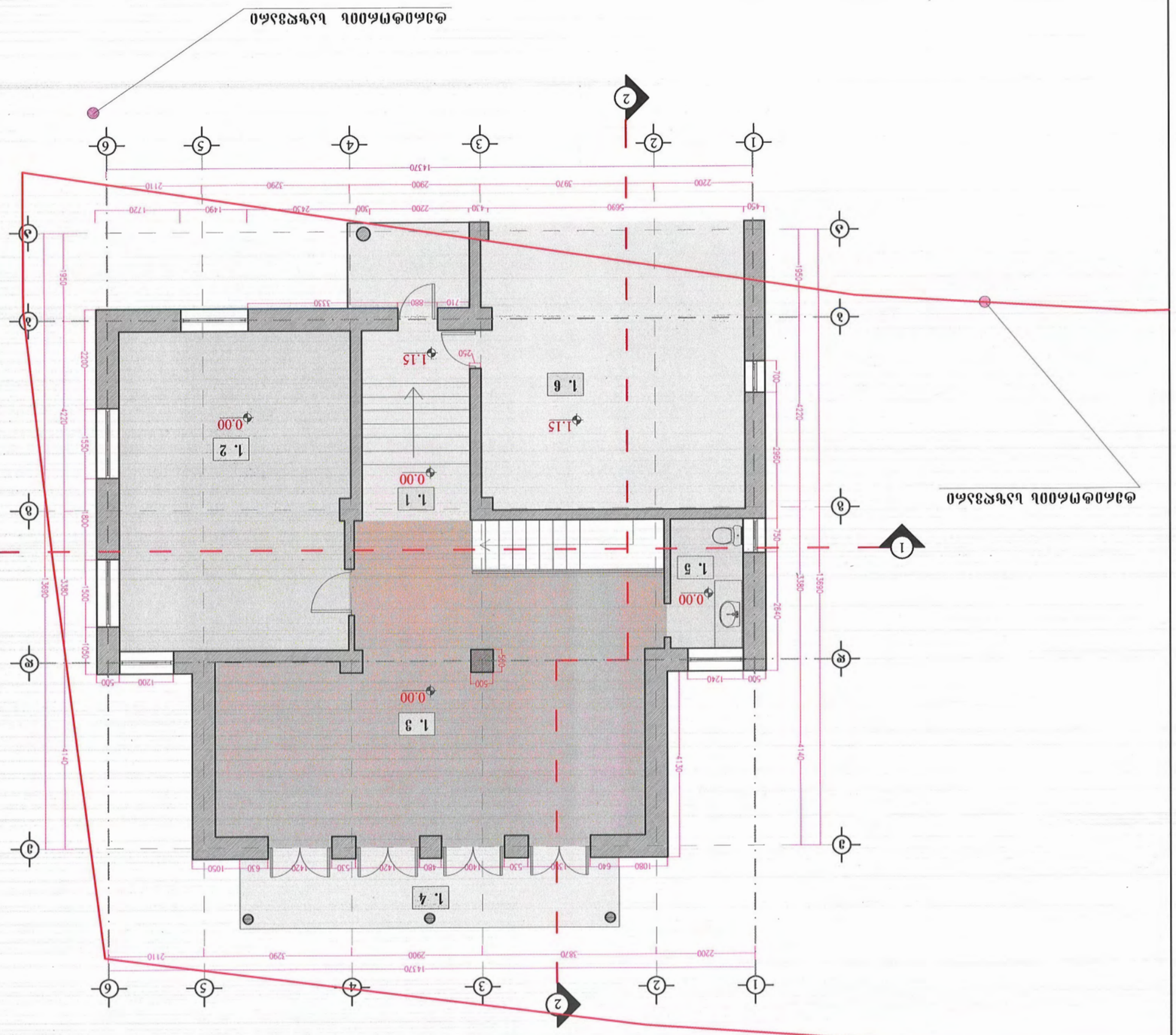

Изготвил	инж. Ивайло Стоянов Ангелов
Проектант	инж. Ивайло Стоянов Ангелов
Проектант	инж. Ивайло Стоянов Ангелов
Проектант

პირველ და მეორე სართულებს შორის არსებული ფართის გეგმა (ანაზომი)

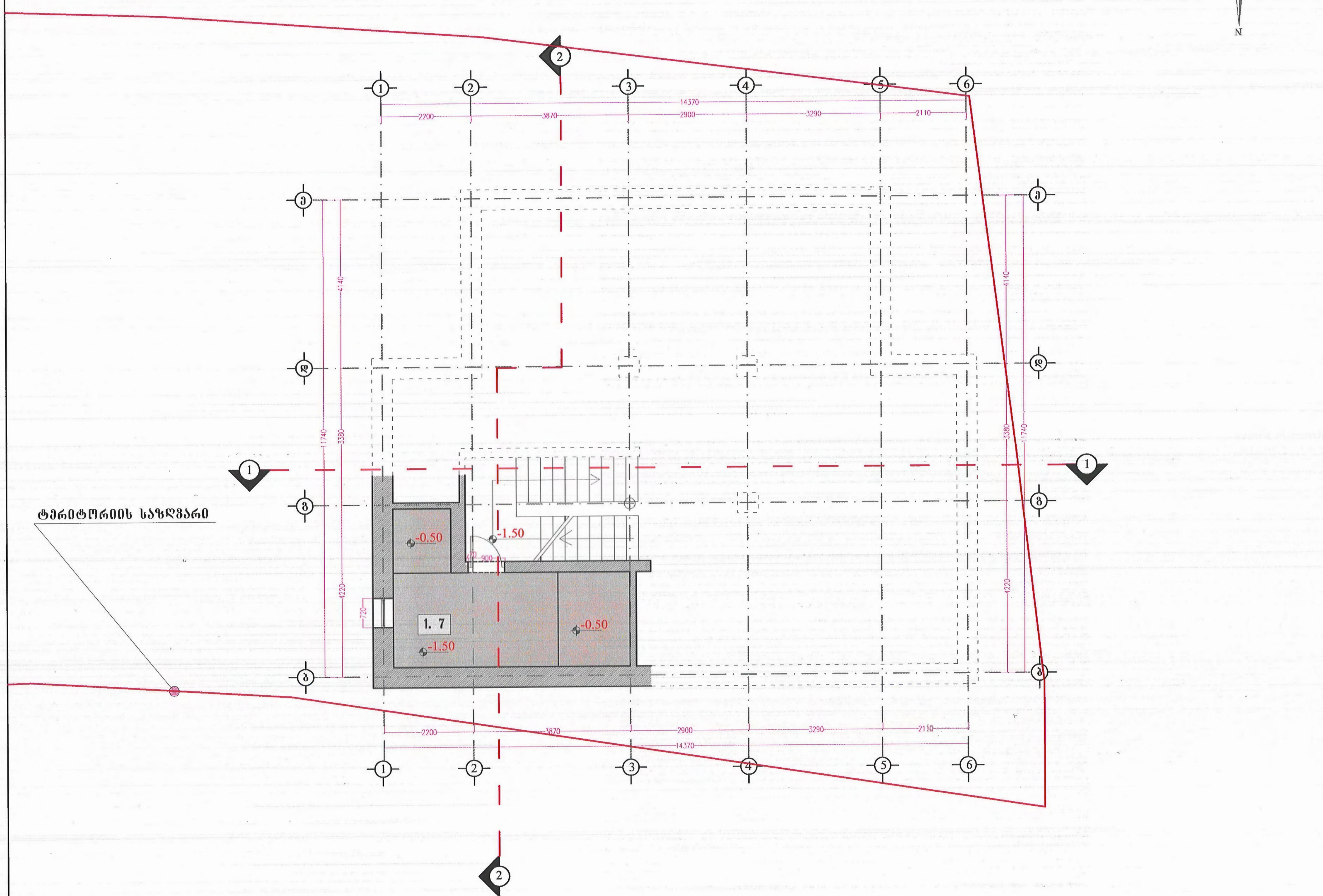

ფორმატი PAPER SIZE	პროექტის № PROJECT #	ფაილის სახელი FILE NAME
A-3		

პირობითი აღნიშვნები

- 0.000 — იატაკის სუფთა ნიშნული
- — ტერიტორიის საზღვარი
- 5 — ღერძის ხაზი

შენიშვნები

დამკვეთი CLIENT	კომპანია	შ.პ.ს „ფინსერვისი-XXI"
პროექტი PROJECT	ორი ინდივიდუალური საცხოვრებელი სახლის პროექტი	
მისამართი ADDRESS	ქ.თბილისი, კოჯრის გზატკეცილის მიმდებარე ტერიტორია.ნაკვეთი - №01.15.08.005.013	

თანამდებობა	გვარი	ხელმოწერა
დირექტორი	გ.დვალი	
შემსრულებელი	ქ.ქორჩია	

შ.პ.ს „ფინსერვისი-XXI"
მის: ჭავჭავაძის გამზირი №39ა
თბილისი 2016 წ.

სახლი №1-ის პროექტი

მასშტაბი SCALE	მ. 1 : 100	თარიღი DATE OF ISSUE	24/11 2016წ

ნახაზი DWG.	კორექტირება REVISIONS		
	№	კორექტ. REV.	თარიღი DATE
პირველ და მეორე სართულებს შორის არსებული ფართის გეგმა	1		
	2		
	3		
	4		
	5		
	6		

სტადია STAGE	ინდექსი INDEX	ფურც. PAGES
სტადია პროექტი	ა - 5	23

(подземен) сутерен на жилищна сграда

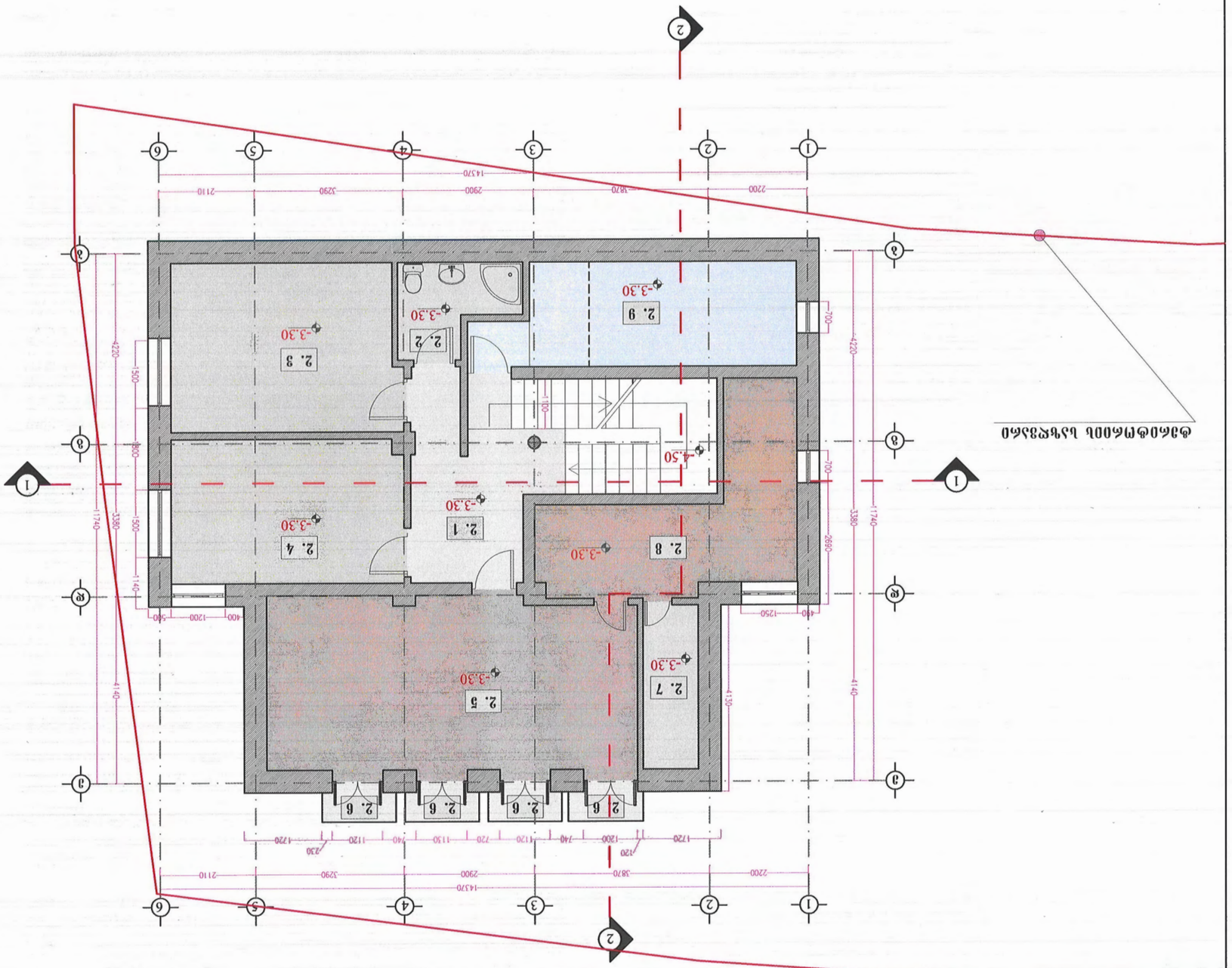

Легенда

- 0.000 — Нулево ниво (кота)
- Външни стени на сградата
- 5 — Номер на разрез

Формат PAPER SIZE			
A-3			
Име на файла FILE NAME	Проект № PROJECT #		

Списък на чертежите

Няма

CLIENT	„ЖИЛИЩНА ЕКО-ХХІ" ЕООД
Проект PROJECT	Многофамилно жилищно строителство с подземни гаражи и ателиета
Адрес ADDRESS	гр. Пловдив, ул. „Васил Левски" № 32, ПИ 56784.512.1, кв. 12, парцел I
Възложител	„ЖИЛИЩНА ЕКО-ХХІ" ЕООД
Проектант	арх. Ивайло Стоянов
Мащаб SCALE	1 : 100
Дата DATE OF ISSUE	Ноември 2016
Фаза DWG.	Работен проект

№	Описание REVISIONS	Дата DATE
1		
2		
3		
4		
5		
6		

Етап STAGE	Лист INDEX	Листа PAGES
	1	23

Проектант: арх. Ивайло Стоянов
Рег. № 039 УАСГ
„ЖИЛИЩНА ЕКО-ХХІ" ЕООД
гр. Пловдив, ул. „Васил Левски" № 32, ет. 3
тел. 032/63 22 14

(обмацад) садяд пончжомдал бядлдр

N
W
E
S

0.000 — дадлдл бдзмдл бдзгжо

дбдлдбмдлдл цдлчжядлчдл — дбдлдбмдлдл цдлчжядлчдл

5 — ядбдлдл цдлчдо

дядлдбмдлдл цдлчжядлчдл

Проектант	Проектирование генплана, благоустройство территории, вертикальная планировка
PROJECT	Проектирование генплана, благоустройство территории, вертикальная планировка
Адрес	д.Шалеево, д.Кыласово, ул.Школьная, д.3 - №61:15:0810055:13
ADDRESS	д.Шалеево, д.Кыласово, ул.Школьная, д.3 - №61:15:0810055:13
Заказчик	ООО "Специализированный застройщик "Гранд Инвест"
CLIENT	ООО "Специализированный застройщик "Гранд Инвест"

Формат A-3			
FORMAT SIZE		PROJECT №	FILE NAME

Планировочная организация земельного участка

Масштаб SCALE	1 : 100	Дата выпуска DATE OF ISSUE	11.2018

Изменения REVISIONS				
№	Дата REV.	Примечание DATE		
1				
2				
3				
4				
5				
6				

Стадия STAGE	Лист INDEX	Листов PAGES	
Р		3 - 7	23

Копировал Формат А1-ч

ООО "Специализированный застройщик "Гранд Инвест"
Заказ: Жилой дом №39/5
2018 г.

50

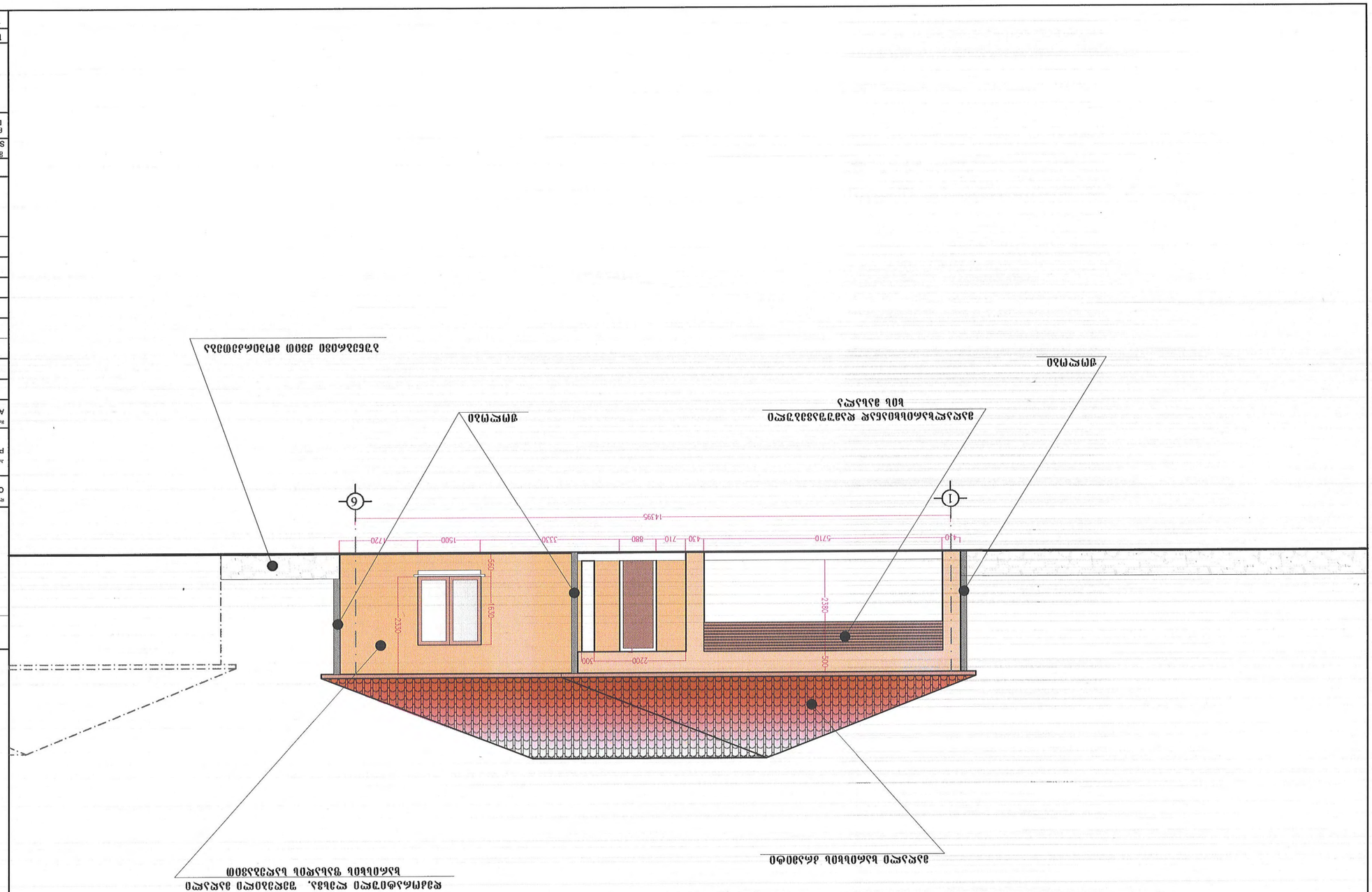

ფასადი 1-6 (ღობის მხრიდან)

ფასადის ელემენტების ფერადოვანი გადაწყვეტა იხილეთ ფერადოვანი გადაწყვეტის ფურცელზე

ფასადების ელემენტები

0.000 — ფასადის ცოცხალი ნიშნული

ფასადის ძირითადი ელემენტების ნუმერაცია — 5

ფასადის ხაზი —

ფორმატი PAPER SIZE		პროექტის № PROJECT #	ფურცლის სახელი FILE NAME
A-3			

ფასადების ელემენტების ნუმერაციის სქემა

ფასადის ფერადოვანი გადაწყვეტის ელემენტების ნუმერაციის სქემა

ფასადის ფერადოვანი გადაწყვეტის ელემენტების ნუმერაციის სქემა იხილეთ ფერადოვანი გადაწყვეტის ფურცელზე

დამკვეთი CLIENT	შ.პ.ს. „ვიტამინები-XXI"
პროექტის დასახელება PROJECT	ოთხ ოჯახიანი საცხოვრებელი სახლის მშენებლობა
მისამართი ADDRESS	ქ.თბილისი, ისანი-სამგორის რაიონი, ვაჟა-ფშაველას გამზირის ნაკვეთი №01.15.08.005.013
მშენებლის დასახელება	შპს „ვიტამინები-XXI"
გენერალური პროექტირების ხელმძღვანელი	ნ.ჯანიაშვილი
არქიტექტორი	ნ.ჯანიაშვილი
კონსტრუქციული ნაწილის მთავარი ინჟინერ-კონსტრუქტორი	ა.ბაბილოძე

შპს „ვიტამინები-XXI"
ელ. ვაჭრობის ტექნიკის მაღაზია №393
ობიექტის მისამართი: ქ. თბილისი, ისანი-სამგორის რაიონი, ვაჟა-ფშაველას გამზირის ნაკვეთი №01.15.08.005.013

მასშტაბები SCALE	1 : 100
DATE OF ISSUE	2016 წ.
ნახაზის № DWG.	

№	შესწორების თარიღი DATE	შესწორების აღწერა REVISIONS
1		
2		
3		
4		
5		
6		

სტადია STAGE	ნახაზების რაოდენობა INDEX	ფურცელი PAGES	
პროექტის ეტაპები		1 - 6	23

51

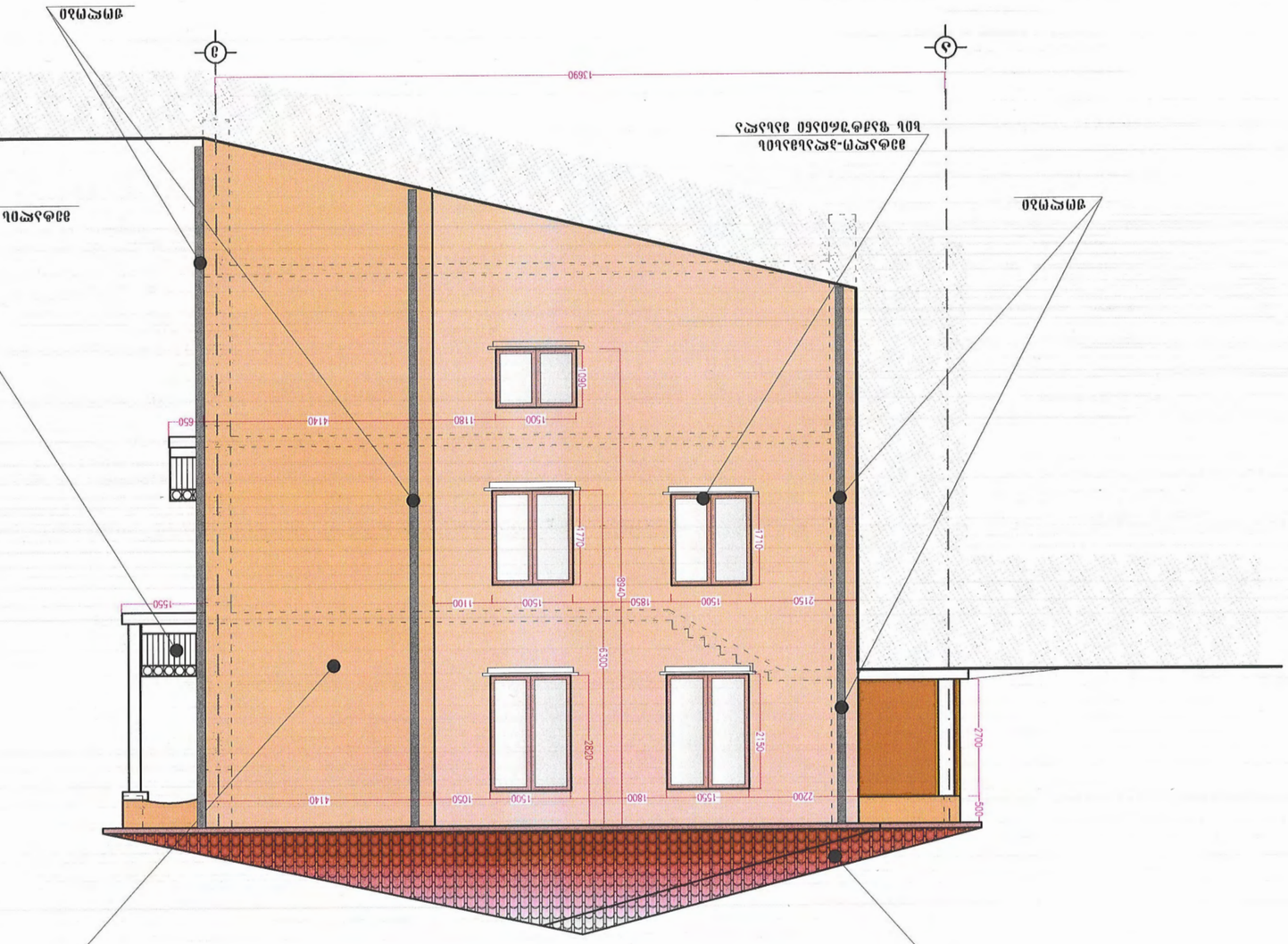

ЗАПАДЕН ФАСАДЕН ИЗГЛЕД (ОТ ОСИ 1 ДО ОСИ 3)

ЗАПАДЕН ФАСАДЕН ИЗГЛЕД ОТ ОСИ 1 ДО ОСИ 3

ИЗТОЧЕН ФАСАДЕН ИЗГЛЕД ОТ ОСИ 3 ДО ОСИ 1

ЮЖЕН ФАСАДЕН ИЗГЛЕД ОТ ОСИ А ДО ОСИ Б

СЕВЕРЕН ФАСАДЕН ИЗГЛЕД ОТ ОСИ Б ДО ОСИ А

ЗАПАДЕН ФАСАДЕН ИЗГЛЕД ОТ ОСИ 1 ДО ОСИ 3

ИЗТОЧЕН ФАСАДЕН ИЗГЛЕД ОТ ОСИ 3 ДО ОСИ 1

ЮЖЕН ФАСАДЕН ИЗГЛЕД ОТ ОСИ А ДО ОСИ Б

СЕВЕРЕН ФАСАДЕН ИЗГЛЕД ОТ ОСИ Б ДО ОСИ А

Фаза на проекта	ПУП
Проект №	
Файл	
Размер на листа	A-3

ЗАПАДЕН ФАСАДЕН ИЗГЛЕД ОТ ОСИ 1 ДО ОСИ 3

ПРОЕКТИРАНЕ НА ЖИЛИЩНА СГРАДА С ОБЩО ИЗПОЛЗВАНЕ НА ПОДЗЕМЕН ГАРАЖ

ВЪЗЛОЖИТЕЛ: „ДОБРИЯ ДОБРЕВ-XXI"

ОБЩ. ДУПНИЦА ОБЛ. ПЛОВДИВ УЛ. „ЧЕТВЪРТА" №1

ВЪЗЛОЖИТЕЛ „ДОБРИЯ ДОБРЕВ-XXI"

ОБЩ. ДУПНИЦА ОБЛ. ПЛОВДИВ УЛ. „ЧЕТВЪРТА" №1

Мащаб	1 : 100
Дата	2016 г.
Чертал №	А-3

1		
2		
3		
4		
5		
6		

Фаза	Брой листове	Лист №
ПУП	23	3 - 9

Всички права върху проекта са собственост на архитектурно проектантско ателие „ДОБРИЯ ДОБРЕВ-XXI" ЕООД. Всяко използване, копиране или разпространение на материалите е забранено без писмено съгласие.

ფასადი 3-3 (ასაწყობი)

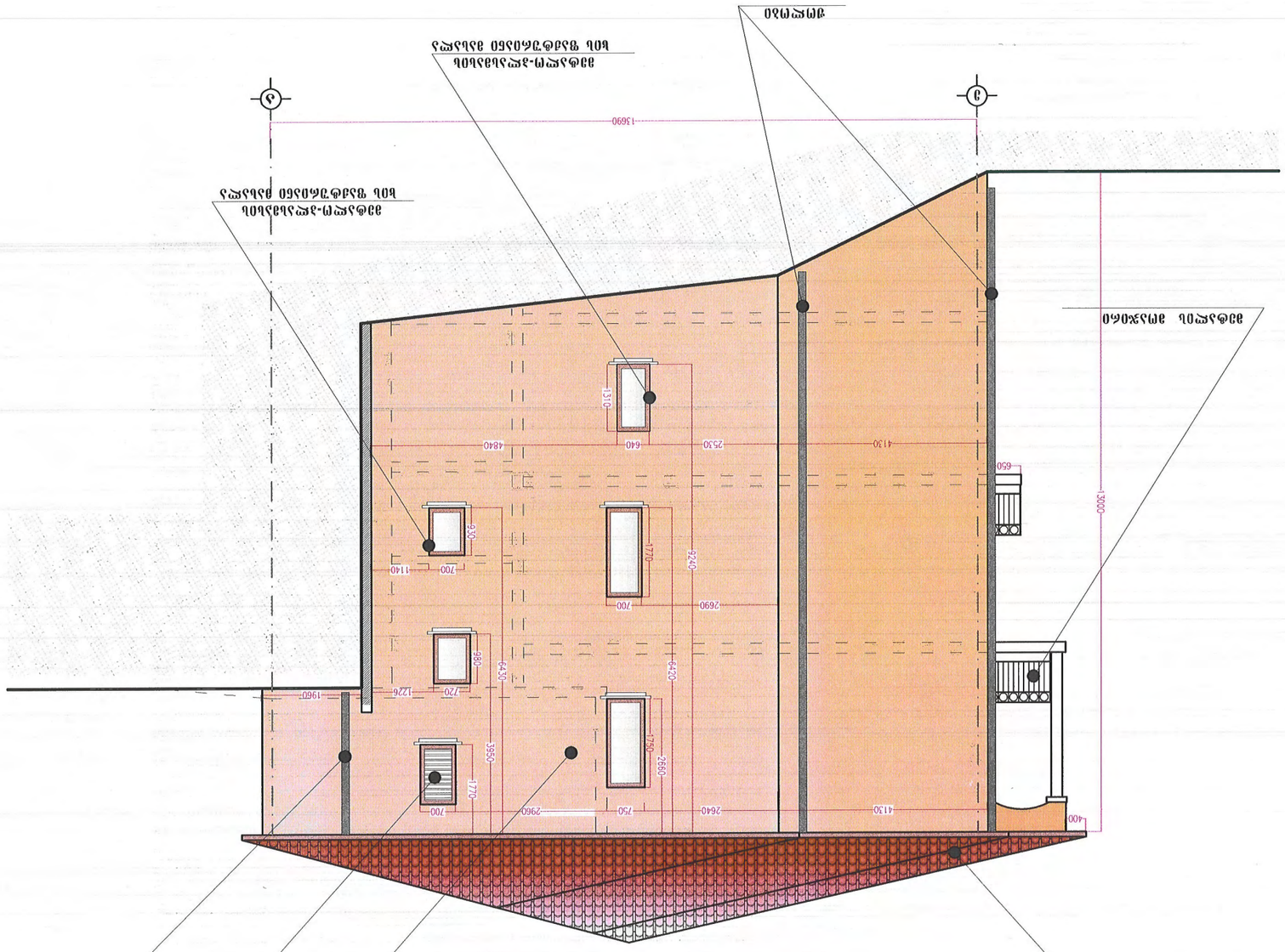

ნაგებობის ნომერი	ქ.ბ.ბ. „ეიბისიმპოლი-XXI"
პროექტის დასახელება	ორი ოჯახისთვის საცხოვრებელი სახლის მშენებლობა
ობიექტის მისამართი	ქ.ბათუმი, ახმედ ზოგუს ქუჩის 8-ე შესახვევი №1.15.08.005.013 - №01.15.08.005.013
ტერიტორიის საკადასტრო კოდი	05
ნაგებობის კლასი	II
ფუნქციური დანიშნულება	საცხოვრებელი
ნაგებობის სიმაღლე	8.85
ნაგებობის ფართობი	240.00

დამკვეთი	ქ.ბ.ბ. „ეიბისიმპოლი-XXI"
არქიტექტორი	ნ. ბერიძე
კონსტრუქციული ნაწილი	ნ. ბერიძე
ინჟინერული ქსელები	
ექსპერტიზის ნომერი და თარიღი	№391ა ექსპერტიზის ბიუროს „ეკოსტანდარტი" 2016 წ.
სამშენებლო ნებართვა	

მასშტაბი SCALE	1 : 100	თარიღი DATE OF ISSUE	2018წ.
ფაილის დასახელება DWG.			
№	აღწერილობა REV.		თარიღი DATE
REVISIONS			
ფასადი 3-3			
ნახატის სტადია STAGE		ფურცლების რაოდენობა INDEX	ფურც. PAGES
		1 - 10	23

ფორმატი PAPER SIZE	A-3
პროექტის № PROJECT #	
ფაილის სახელი FILE NAME	

ასაწყობი ელემენტების ნუმერაცია

0.000 — ნიშნული სართულის დონის მიხედვით

ღერძები, რომლებზეც ფასადია განლაგებული —

5 — ფასადის ხედის ნომერი

ФАСАДА 6-1 (ОТ ОСЬ 6 КЪМ ОСЬ 1)



ОБЩИНА ВЪЛЧИДОЛ
ОБЛ. ТЪРГОВИЩЕ
ул. „ВЪЗРАЖДАНЕ" №14
тел. 0887 63 03 74

Възложител:	ЕТ „ВЪЛЧИДОЛ-XXI"
Проектант:	инж. Александър Иванов Стоянов
Проектирал:	инж. Александър Иванов Стоянов
Консултант:	инж. Александър Иванов Стоянов
Одобрил:	инж. Александър Иванов Стоянов
Съгласувал:	инж. Александър Иванов Стоянов
Фирмен контрол:	инж. Александър Иванов Стоянов
Ръководител:	инж. Александър Иванов Стоянов

Проектът е изготвен съгласно Наредба №1-от 2003 г.
ОБЩЕСТВЕНО ЗАСТРОИТЕЛНО ПРЕДПРИЯТИЕ „ВЪЛЧИДОЛ-XXI"
ЕТ „ВЪЛЧИДОЛ-XXI" ЕИК 831393140

Мащаб SCALE	1 : 100	Дата DATE OF ISSUE	2016 г.
Фаза PHASE	ПУП	Вид VERSION	Работен

DWG:	№	Дата DATE	Описание REVISIONS	
Фасада Фасада 6-1 (от ос 6 към ос А)	1			
	2			
	3			
	4			
	5			
	6			
Етапи STAGE	Индекс INDEX		Страници PAGES	
Номер на чертежа DRAWING NUMBER			11 - 3	23

ПРОЕКТИРАНЕ НА ЕДНОФАМИЛНА ЖИЛИЩНА СГРАДА С ГАРАЖ И ОБЩИ ПОМЕЩЕНИЯ ПО ОС А ОТ ОС 1 ДО ОС 6 ПО ПЛАН ЗА ЗАСТРОЯВАНЕ НА ПОЗЕМЛЕН ИМОТ

ПРОЕКТ PROJECT
УПИ ХХ, кв. 14, по плана на с. Вълчидол, общ. Вълчидол, обл. Търговище

АДРЕС ADDRESS
с. Вълчидол, ул. „Възраждане" №14, ЕКАТТЕ 03838, общ. Вълчидол, обл. Търговище

ВЪЗЛОЖИТЕЛ CLIENT
ЕТ „ВЪЛЧИДОЛ-XXI"

ФАСАДА 6-1 (ОТ ОС 6 КЪМ ОС А)

Размер PAPER SIZE		Проект № PROJECT #	Име на файла FILE NAME
A-3			

0 0,000 — Ос на сградата

— Сграда

5 — Фасада

Фасада 6-1 (от ос 6 към ос 1)

Фасада от ос 6 към ос А

Фасада от ос 1 към ос А

Фасада от ос А към ос Г

Фасада от ос А към ос Б

Фасада от ос Б към ос А

Фасада от ос А към ос 6

Фасада от ос 6 към ос А

Фасада от ос А към ос 1

Фасада от ос 1 към ос А

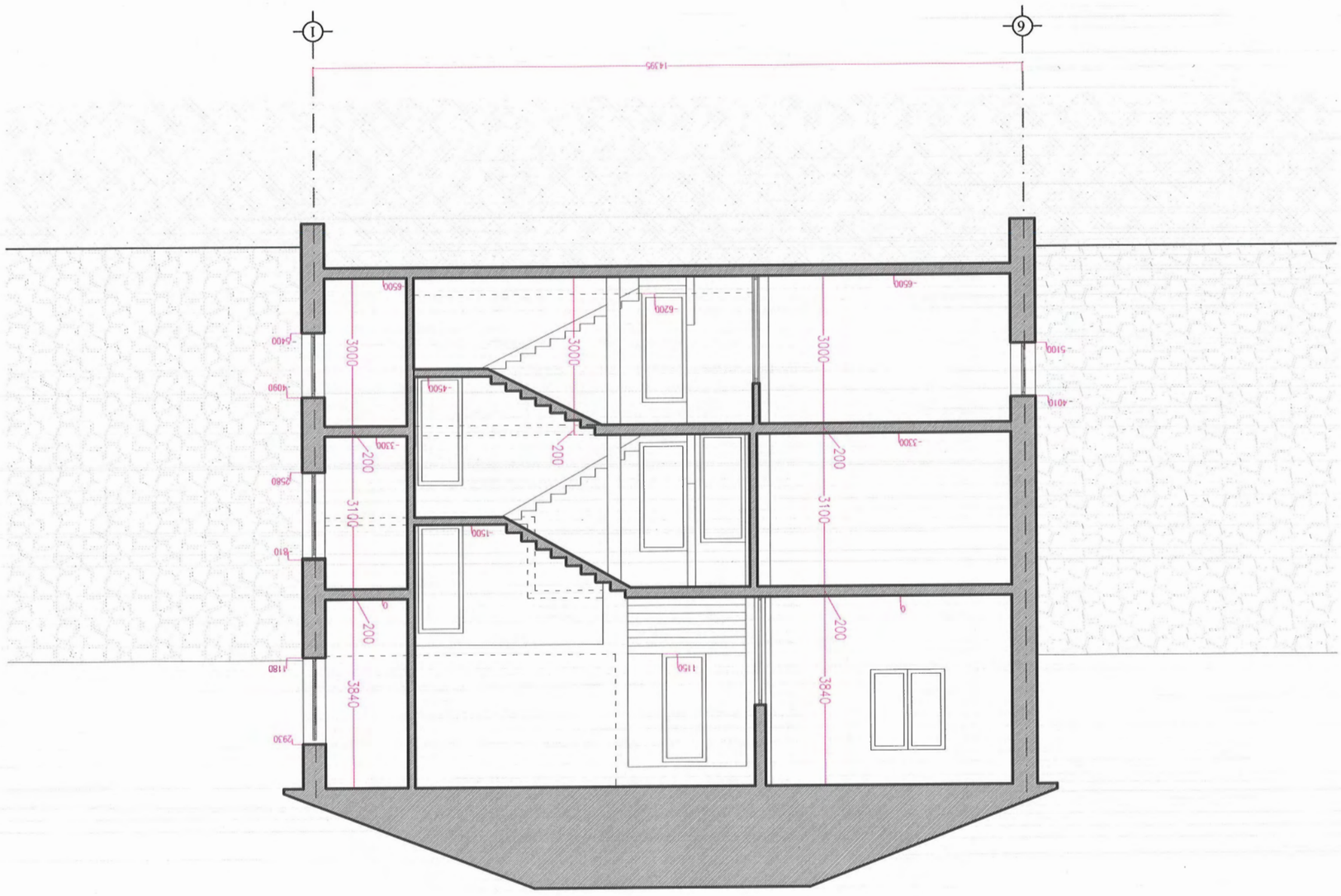

(отбивка сайт) 1-1 отметка

Масштаб 1:100	Дата 2016 г.
Чертил М-ца Дамдин	
Проверил Нэргүй	
Н.контр. Нэргүй	
Утвердил Нэргүй	

Ноорог

Хэмжээ 1-1

Хуудасны дугаар 23

Нийт хуудас 23

Гэрээний дугаар

Объектын нэр

Захиалагч "ЭРДЭНЭЖИЛ-XXI" ХХК

Барилгын байршил Улаанбаатар хот, Сонгинохайрхан дүүрэг, 13-р хороо, Зайсан толгой, 1-р гудамж, 1-р байр

Барилгын ерөнхий төлөвлөгч

Барилгын ерөнхий инженер

Барилгын ерөнхий архитектор

Барилгын ерөнхий технологич

Барилгын ерөнхий механикч

Барилгын ерөнхий цахилгаанч

Барилгын ерөнхий сантехникч

Барилгын ерөнхий автоматикч

Барилгын ерөнхий гүйцэтгэгч

Барилгын ерөнхий хянаг

Разрез 2-2 (вариант)

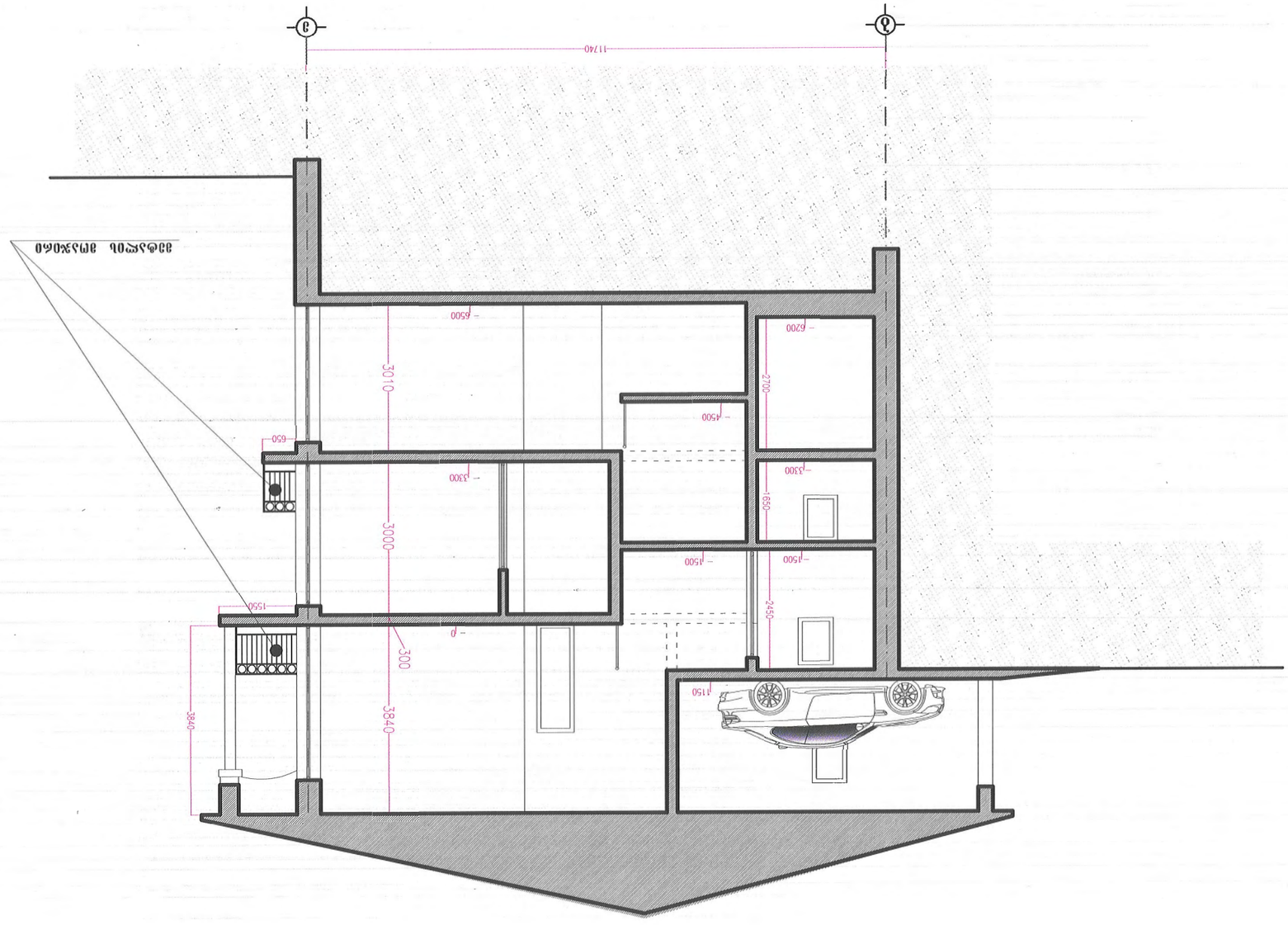

Фасад по оси 3

Условные обозначения	
Линия разреза	5
Линия обмера здания	
Отметка пола помещения	0.000

Экспликация помещений

№	Наименование	Площадь, м²
1	Прихожая	3,83
2	Санузел	1,65
3	Кухня-гостиная	13,20
4	Спальня	9,90
5	Спальня	9,90
6	Коридор	3,30
	Общая площадь	41,78

Материал стен	Газобетонные блоки D500
Материал перекрытий	Монолитная железобетонная плита
Материал кровли	Металлочерепица
Материал фундамента	Монолитная железобетонная плита
Материал перегородок	Газобетонные блоки D500
Материал окон	ПВХ профиль, двухкамерный стеклопакет
Материал дверей	Металлические, утепленные

Заказчик	ООО "Строймаркет-XXI"
Объект	Индивидуальный жилой дом №392
Адрес	Московская область, Одинцовский г.о., д. Раздоры, ул. Лесная, 14
Стадия	Рабочий проект
Раздел	АР
Масштаб	1:100
Дата	2016
Листов	23
Лист	3 - 18

Разработал: Гл. архитектор проекта
Проверил: Гл. инженер проекта
Н. контроль: Гл. инженер проекта
Утвердил: Директор

ООО "Строймаркет-XXI"
Индивидуальный жилой дом №392
Разрез 2-2 (вариант)
Стадия: Рабочий проект
Лист 18
Листов 23

Согласовано
Инв. № подл. | Подпись и дата | Взам. инв. №

Изм.	Кол.уч.	Лист	№ док.	Подпись	Дата
Изм.	Кол.уч.	Лист	№ док.	Подпись	Дата

Копировал: Формат А3

ინდივიდუალური საცხოვრებელი სახლი №2

ობიექტის (ანაზომი) პროექტი

ქ.თბილისი, კოჯრის გზაჯვარედინის მიმდებარე ტერიტორია.ნაკვეთი - №01.15.08.005.013

შ.პ.ს „ვინსერვისი-XXI"
2016 წ.

(обмазка) сайдинг цоколя фасадных откосов

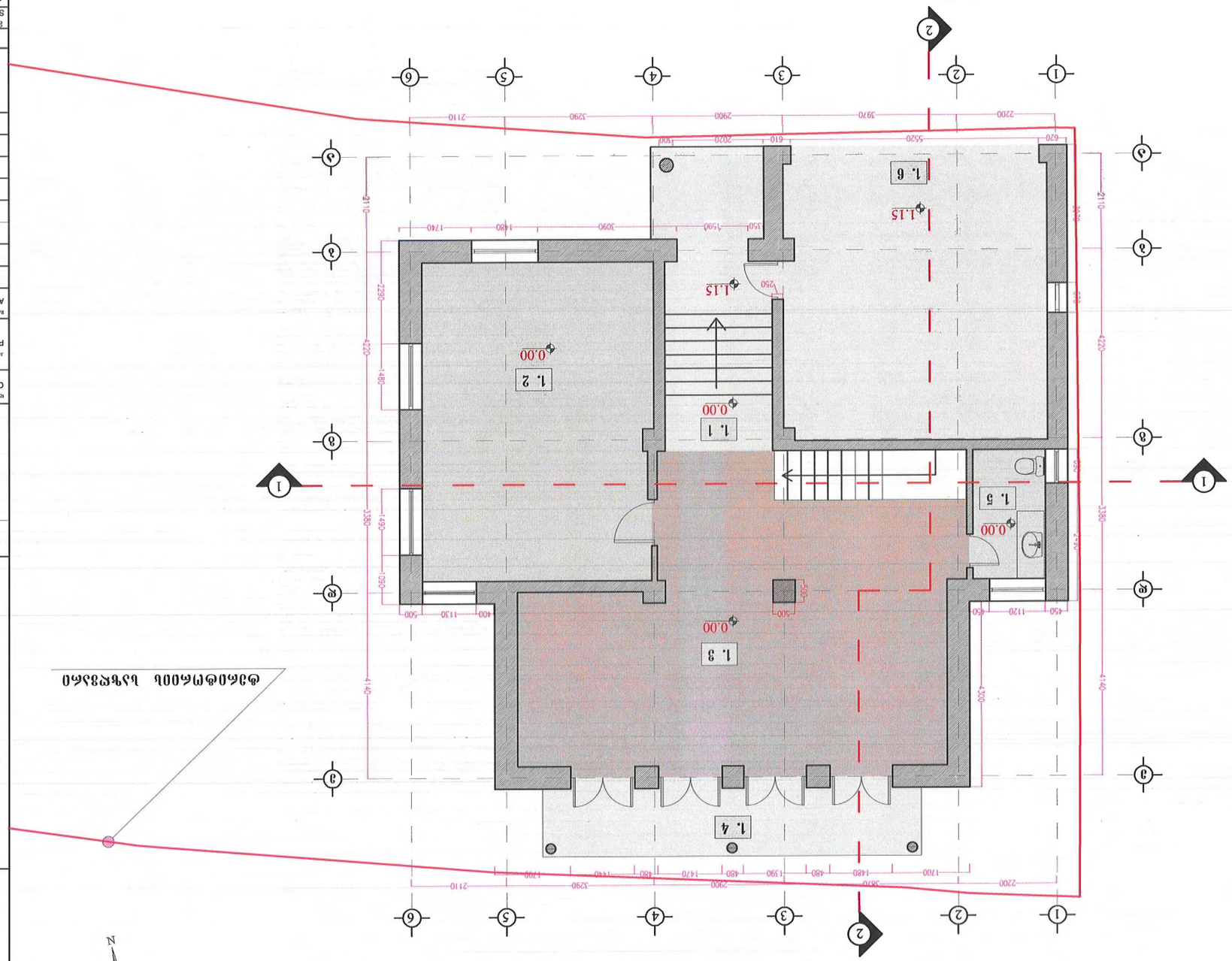

Условные обозначения

- 0.000 — Отметка пола относительно уровня земли
- Фасад цоколя
- 5 — Ось здания

Ведомость чертежей

Лист	Наименование	Примечание
1	Общие данные. Ведомость чертежей. Ведомость ссылочных и прилагаемых документов. Экспликация помещений. Ведомость отделки помещений. Ведомость дверных проемов. Ведомость оконных проемов. Ведомость перемычек. Ведомость элементов заполнения проемов. Ведомость спецификаций. Ведомость рабочих чертежей основного комплекта. Ведомость рабочих чертежей марки ОВ. Ведомость рабочих чертежей марки ВК. Ведомость рабочих чертежей марки ЭМ. Ведомость рабочих чертежей марки АС. Ведомость рабочих чертежей марки ТМ. Ведомость рабочих чертежей марки ГП. Ведомость рабочих чертежей марки ПОС. Ведомость рабочих чертежей марки ПОД. Ведомость рабочих чертежей марки ОДИ. Ведомость рабочих чертежей марки ВИС. Ведомость рабочих чертежей марки ЭОМ. Ведомость рабочих чертежей марки ЭС. Ведомость рабочих чертежей марки ЭО. Ведомость рабочих чертежей марки ЭТ. Ведомость рабочих чертежей марки ЭН. Ведомость рабочих чертежей марки ЭЗ. Ведомость рабочих чертежей марки ЭА. Ведомость рабочих чертежей марки ЭВ. Ведомость рабочих чертежей марки ЭК. Ведомость рабочих чертежей марки ЭР. Ведомость рабочих чертежей марки ЭГ. Ведомость рабочих чертежей марки ЭП. Ведомость рабочих чертежей марки ЭС

ორსართულიანი ნაწილობრივ სარდაფიანი ერთეული საცხოვრებელი სახლის
(ორმაგსაცხოვრებლიანი) ესკიზური პროექტი

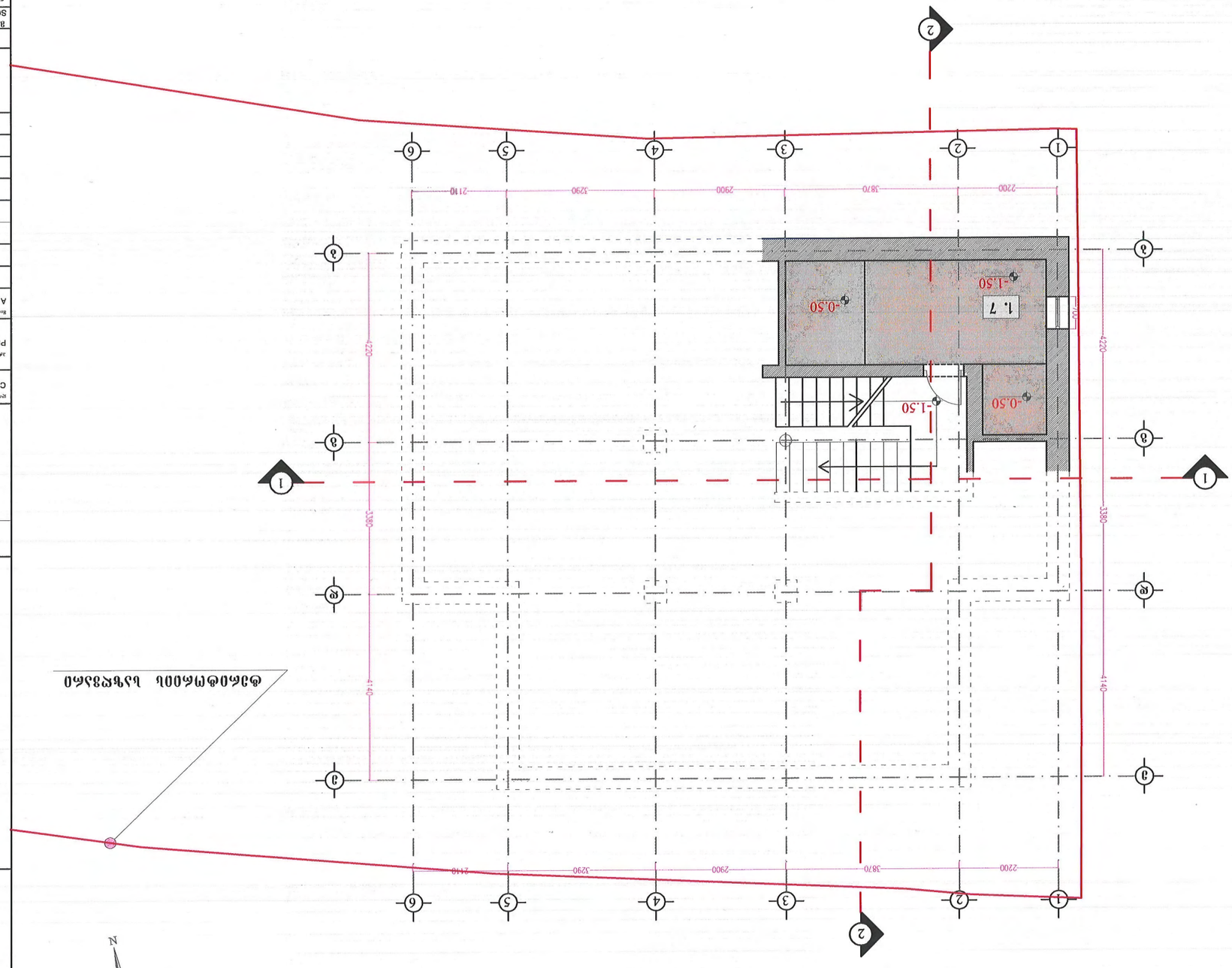

ნიშნები	
0.000	— მიწის ნაკვეთის საპროექტო ნიშნული
	— მიწის ნაკვეთის საზღვრები
5	— ღერძის ნომერი

A-3			ფორმატი PAPER SIZE
			პროექტის № PROJECT #
			ფაილის სახელი FILE NAME

ესკიზური პროექტი

დამკვეთი CLIENT	შ.პ.ს. „ზღვისპირეთი-XXI"
პროექტის დასახელება PROJECT	ორსართულიანი ნაწილობრივ სარდაფიანი ერთეული საცხოვრებელი სახლის პროექტი
მისამართი ADDRESS	ქ.ბათუმი, ბულვარული ქუჩა №33/35 ბინა 13,14,15 - №01.15.08.005.013
მთავარი არქიტექტორი	ბეჟიტა ფოფხაძე
დამკვეთი	შ.პ.ს. „ზღვისპირეთი-XXI"
დამპროექტებელი	ბაბუნაშვილი ლ.
მასშტაბი SCALE	1 : 100
თარიღი DATE OF ISSUE	2018წ

ნახაზის DWG.	№	ცვლილების REV.	თარიღი DATE
	1		
	2		
	3		
	4		
	5		
	6		

ნახაზის STAGE	ინდექსი INDEX	ფურცელი PAGES	
		1 - 15	23

ნახაზის ასომაღლება

ნახაზი № 2-ის ანონიმური

შ.პ.ს. „ზღვისპირეთი-XXI"
ბათუმი, ბულვარული 33/35 ბინა 13
ტელ: 2 20 03 24
ელ. ფოსტა: zxxi@mail.ru

შპს „ზღვისპირეთი-XXI"
ბათუმი 2018 წ.
ს/ნ 405239249

60

(обединена) сградна планировка и разрез

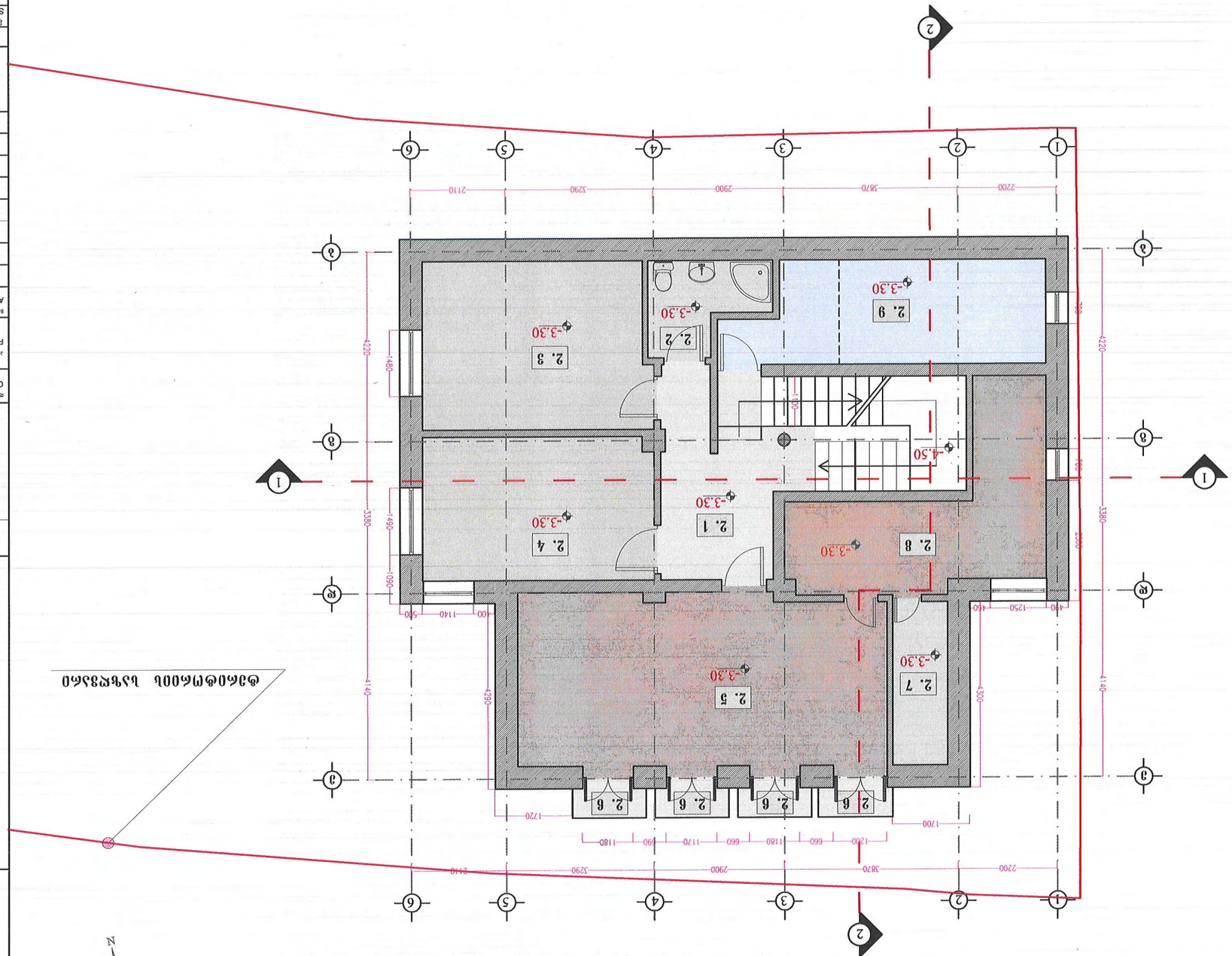

ситуация

Възложител	Инвеститор
ул. „Тодор Каблешков" № 2, ет. 2, ап. 3, гр. София	ул. „Тодор Каблешков" № 2, ет. 2, ап. 3, гр. София
Проектант	Консултанти
„ЗОЛАМЗОЛО-XXI" ЕООД	
Одобрил	Съгласувал

Фаза	Обект	Лист
ПУП	Жилищна сграда	1

Мащаб	1:100
Дата	08.2016

Проектирал	Проверил
арх. Ивайло Иванов	инж. Иван Иванов

Проектирал	Проверил
инж. Иван

61

(подземен) сервиз и помещения бельчуг

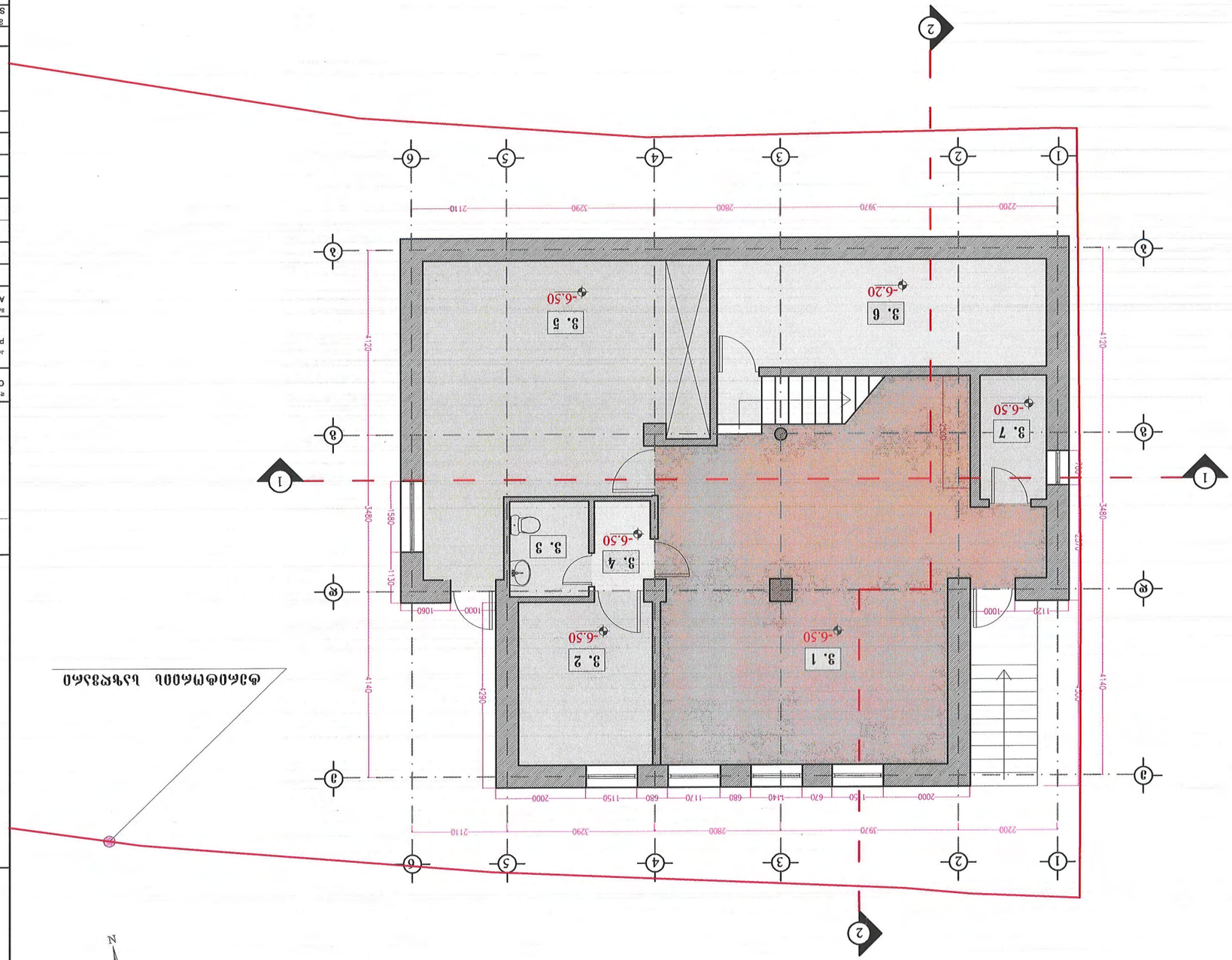

ситуация на покрива

ПЛАН НА ПОКРИВА

ИНВЕСТИТОР CLIENT	ЕТ „ВОБЕДЖИЕВ-XXI"
ОБЕКТ PROJECT	ЕФЕКТИВНО ЕНЕРГИЙНО ЗАСТРОЯВАНЕ ЖИЛИЩНА СГРАДА
АДРЕС ADDRESS	ГР.ДОБРИЧ ЖК.ЗЛАТНИ ПЯСЦИ ПОЗ.ЗА.ЗА.ЗОЗ - №01.15.08.005.013
ПРОЕКТАНТ DESIGNED	ЗДРАВКО ЗЛАТЕВ
ПРОВЕРИЛ CHECKED	ЗЛАТКА ЗЛАТЕВА
ЧЕРТАЕЛ DRAWN	ДАНИЕЛА ДАНОВА
ОДОБРИЛ APPROVED	

ЕТАПИ STAGE	ОБЕКТ INDEX	ЛИСТОВ PAGES	
ЗАСТРОЯВАНЕ		3 - 17	23

№	ИЗМЕНЕНИЯ REVISIONS	ДАТА DATE
1		
2		
3		
4		
5		
6		

ИЗГОТВЕНО ОТ	ЕТ „ВОБЕДЖИЕВ-XXI"
	ЗДРАВКО ЗЛАТЕВ №3915
	ОБЩ. АРХИТЕКТУРЕН ДОСЪД
	ОКТОМВРИ 2016 Г.

ВЪЗЛОЖИТЕЛ		
ОБЩИНА ДОБРИЧКА		
ГЕОДЕЗИЯ		
ГЕОЛОГИЯ		
ВИК		
ЕЛЕКТРО		
ТЕЛЕКОМУНИКАЦИИ		
ГАЗ		
ОТОПЛЕНИЕ		
ПЪТИЩА		
ПЛОЩАДКИ		
ОЗЕЛЕНЯВАНЕ		
ПОЖАРНА БЕЗОПАСНОСТ		
ЕНЕРГИЙНА ЕФЕКТИВНОСТ		
ЗДРАВЕ И БЕЗОПАСНОСТ		
ОСИГУРИТЕЛЕН ПЛАН		
ПЛАН ЗА ЕВАКУАЦИЯ		
ПЛАН ЗА ОРГАНИЗАЦИЯ НА СТРОИТЕЛСТВОТО		
ПЛАН ЗА ВЪЗСТАНОВЯВАНЕ		
ПЛАН ЗА ОПАЗВАНЕ		
ПЛАН ЗА ОТЧУЖДЕНИЯ		
ПЛАН ЗА ПРЕДВАРИТЕЛНИ ДЕЙНОСТИ		
ПЛАН ЗА ПРЕМАХВАНЕ НА ПОСЛЕДИЦИТЕ		
ПЛАН ЗА ПРИЕМАНЕ		
ПЛАН ЗА ТРАЙНО ОТЧУЖДАВАНЕ		
ПЛАН ЗА ЧАСТИЧНО ОТЧУЖДАВАНЕ		
ПЛАН ЗА ЕКСПЛОАТАЦИЯ		
ПЛАН ЗА ЕКСПРОПРИАЦИЯ		
ПЛАН ЗА ЕТАПИТЕ НА ИЗПЪЛНЕНИЕ		
ПЛАН ЗА ЗАСТРОЯВАНЕ		
ПЛАН ЗА ЗАЩИТА		
ПЛАН ЗА ИЗПЪЛНЕНИЕ		
ПЛАН ЗА ИЗПЪЛНЕНИЕ НА ЗАДЪЛЖЕНИЯТА

Фасад 1-6 (оранжевый)

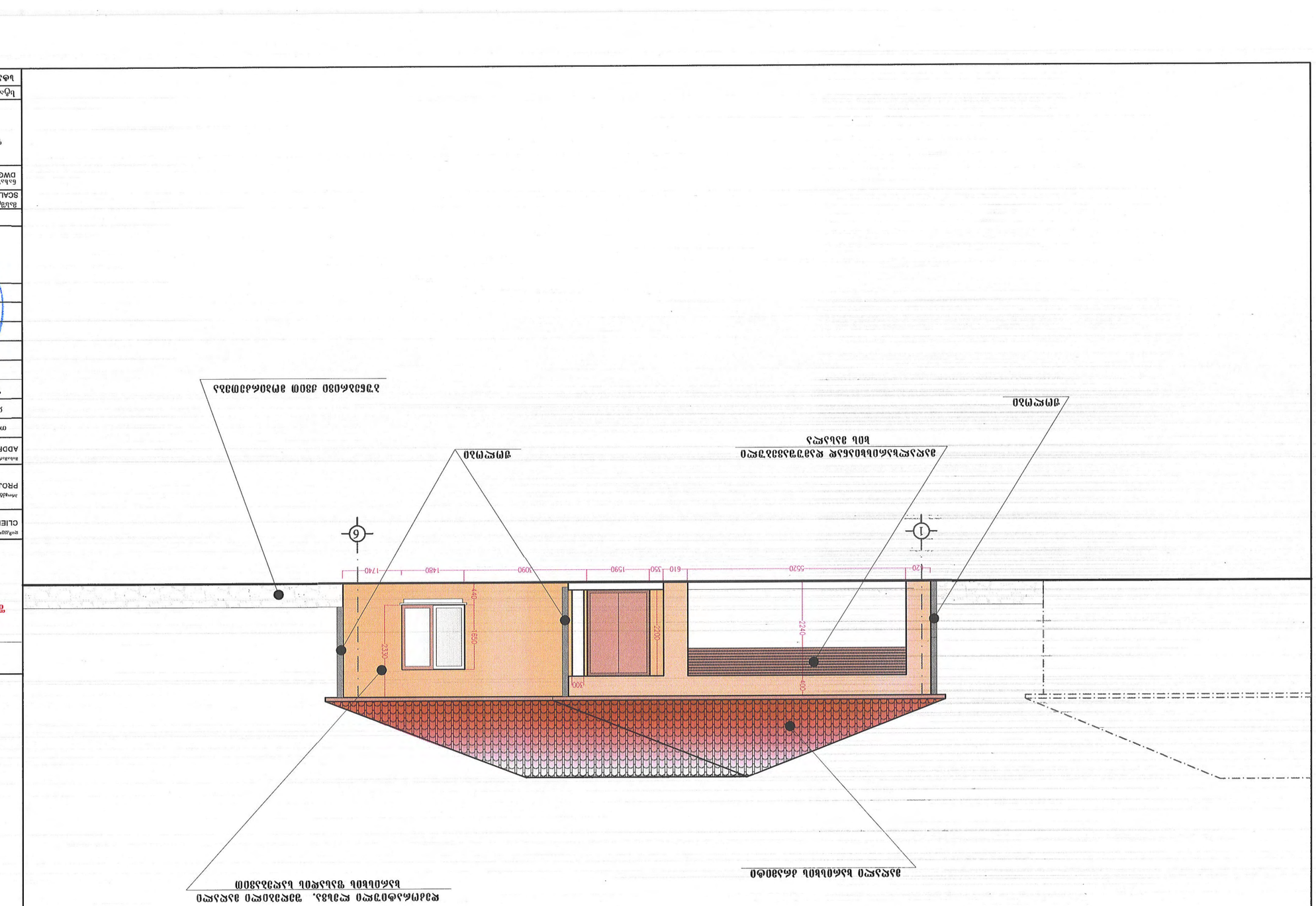

Фасад 1-6

Фасад 6-1

Фасад 1-6 (оранжевый)

Фасад 6-1 (оранжевый)

Фасад 1-6 (оранжевый) и фасад 6-1 (оранжевый) выполнить из керамического кирпича с цветовой гаммой по согласованию с Заказчиком

63

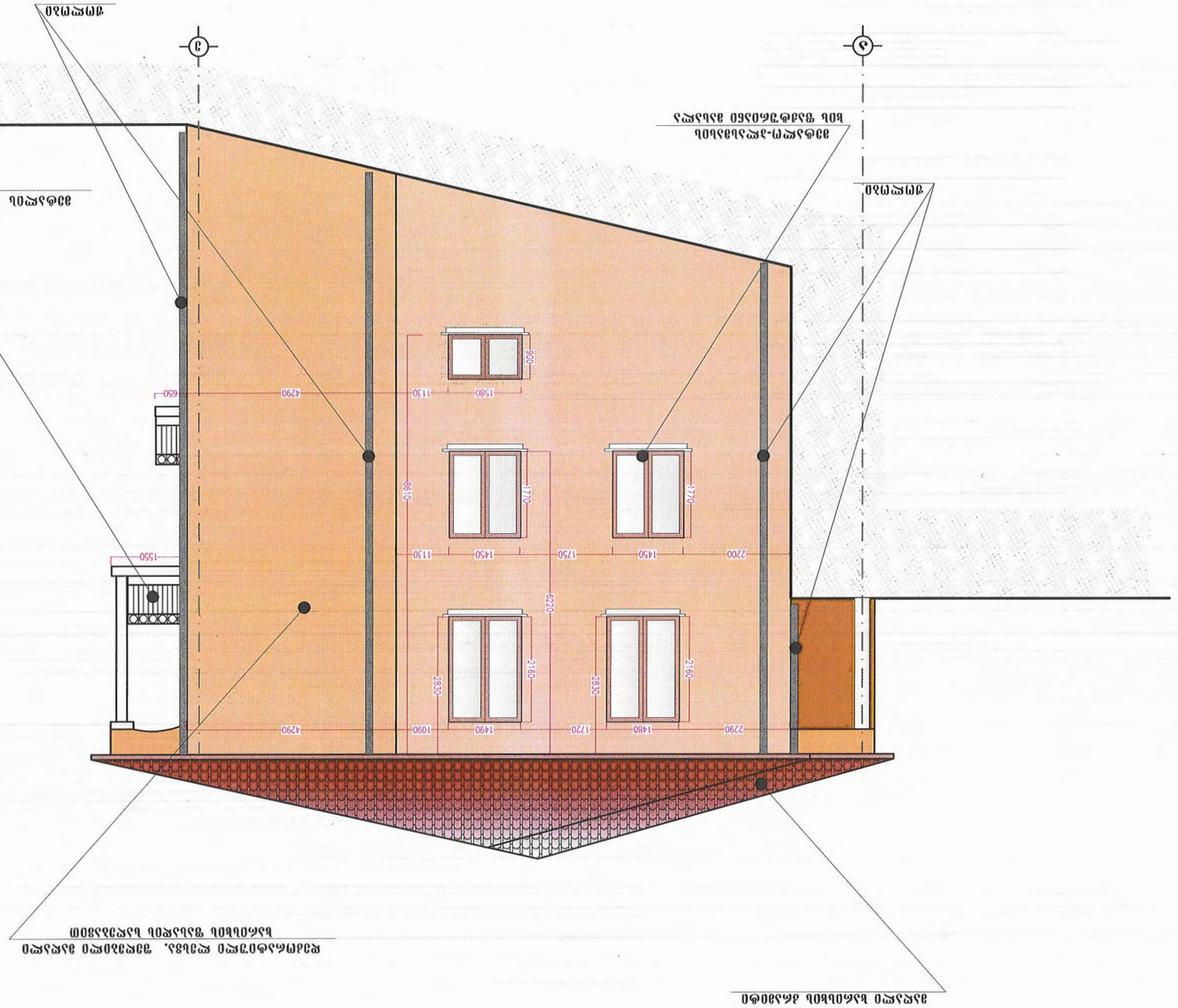

ფორმატი PAPER SIZE			A-3
პროექტის № PROJECT #			
ფაილის სახელი FILE NAME			

არქიტექტურული ნაწილი

ფასადები

CLIENT დამკვეთი	შ.პ.ს. „ჩიტსოფთ-XXI"
PROJECT პროექტის დასახელება	ორ ოჯახიანი საცხოვრებელი სახლის მშენებლობა
ADDRESS მისამართი	ქ.ბათუმი, კოსტავას ქუჩის მიმდებარედ მდებარე ნაკვეთი №01.15.08.005.013

მასშტაბი	ნახაზი	ფორმატი
SCALE	1 : 100	A3
ფასადების	ფასადების	ფასადების

შემსრულებელი		
შემოწმებული		
დამტკიცებული		

DATE OF ISSUE		
REVISIONS		
№	ცვლილების REV.	თარიღი DATE
1		
2		
3		
4		
5		
6		

STAGE სტადია	INDEX ინდექსი	PAGES ფურცელი
		3 - 19

ფასადების ანალოგიური

ფასადების ანალოგიური

ფასადების ანალოგიური

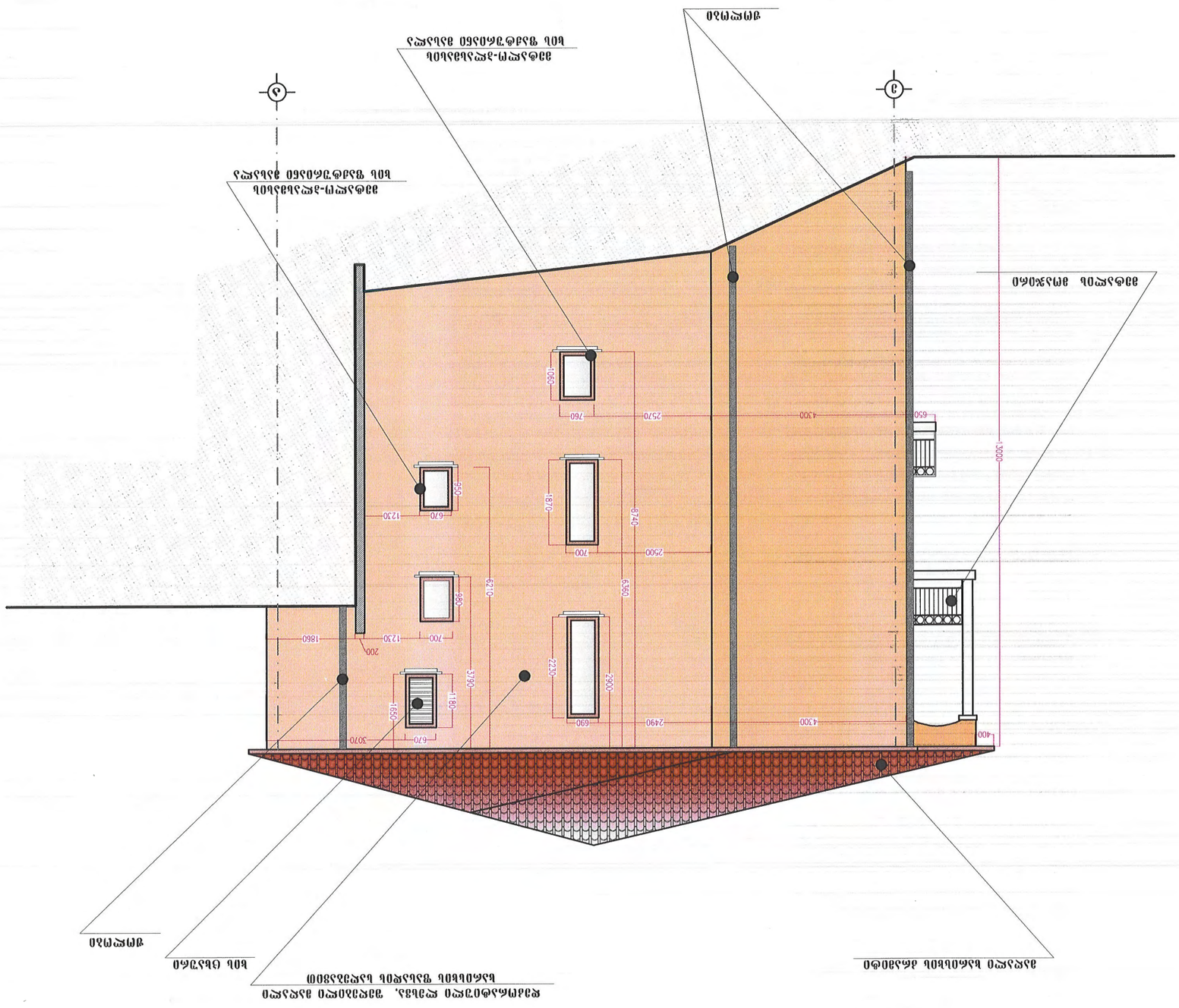
ფასადი 3-ის (ცენტრალური) ნაწილის ფრაგმენტი

ფასადი 6-1 (ორმაგი ავლის)



ტექნიკური ზედამხედველი	გ.ბერიძე		
მთავარი არქიტექტორი	გ.ჩიქოვანი		
მთავარი ინჟინერ-კონსტრუქტორი	ნ.ბერიძე		
პროექტის ხელმძღვანელი	ა.ქოქოლაშვილი		

CLIENT	დამკვეთი	შპს „ეროსკონტრაქტი-XXI"	
PROJECT	პროექტის დასახელება	ორი ოჯახისთვის განკუთვნილი საცხოვრებელი სახლის მშენებლობა	
ADDRESS	მისამართი	ქ.ამბროლაური, ბაზალეთის ქუჩა 03 კვარტალი, ნაკვეთი - №01.15.08.005.013	

SCALE	მასშტაბი	1 : 100
DATE OF ISSUE	თარიღი	10.2018
REVISIONS	ცვლილებების/დამატებების ჩამონათვალი	
DWG.	ნახაზის №№	№
		1
		2
ფასადი 6-1 ასაწყობი		3
		4
		5
		6
სტადია STAGE		
ფურცელი INDEX		
ფურცლების რაოდენობა PAGES		23

ფურცლის ზომა PAPER SIZE		A-3
პროექტის № PROJECT #		
ფაილის სახელწოდება FILE NAME		

ფასადი 6-1 (ორმაგი ავლის)

- 0.000 — მიწის ნულოვანი ნიშნულის შესაბამისი აბსოლუტური ნიშნული
- — — ტროტუარის ნიშნულის ცვლილების ხაზი
- 5 — ფასადის ხაზის ნომერი

ფასადის ხაზის ნომერი 6 მდებარეობს ბაზალეთის ქუჩა 03 კვარტალში ნაკვეთი №01.15.08.005.013-ზე მდებარე ორი ოჯახისთვის განკუთვნილი საცხოვრებელი სახლის მშენებლობის პროექტში

შპს „ეროსკონტრაქტი-XXI"
ქ.ამბროლაური, ბაზალეთის ქუჩა 03 კვარტალი №01.15.08.005.013

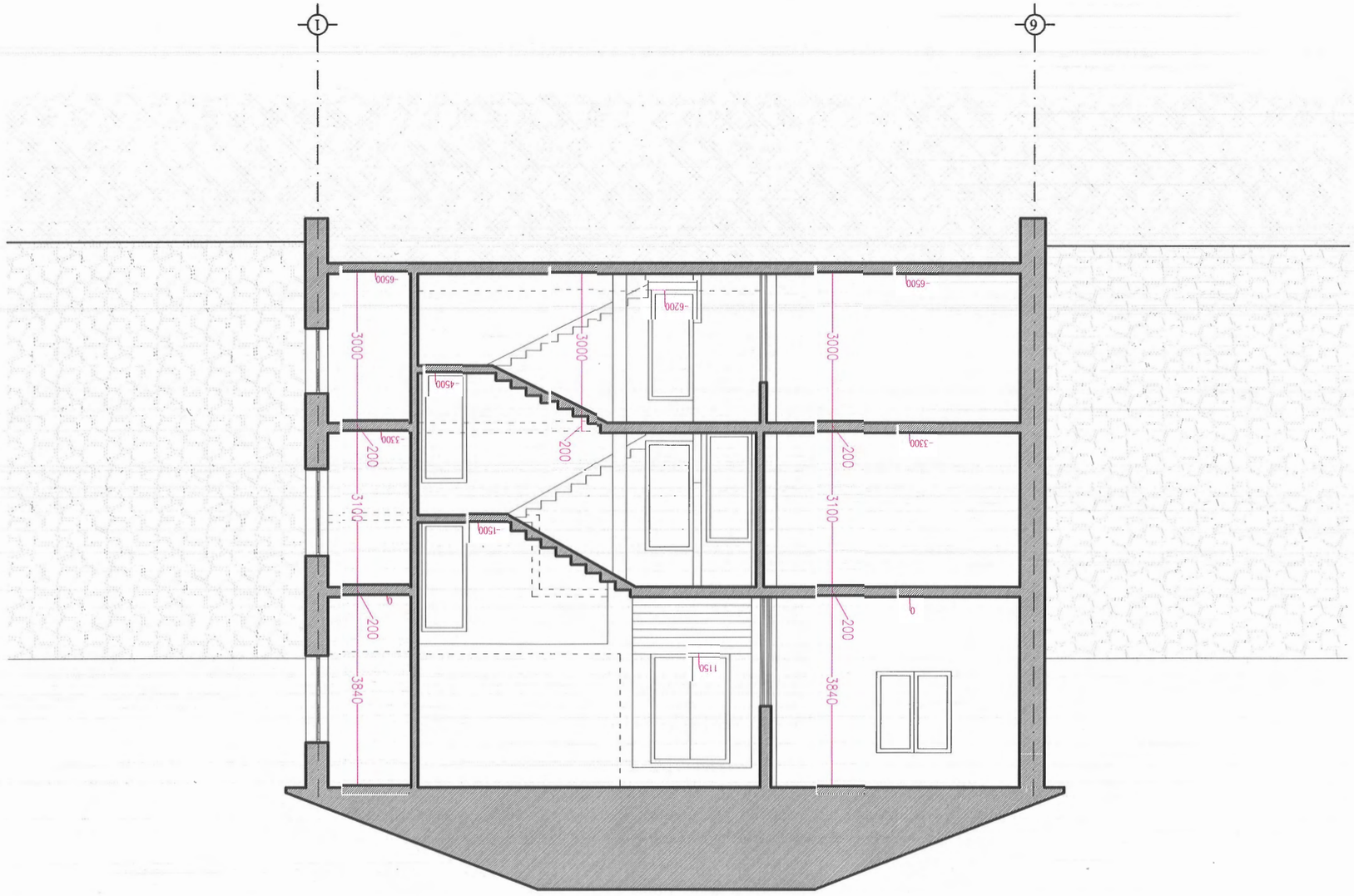

(оборудование) 1-1 разрез

Условные обозначения	
0.000	Отметка чистого пола относительно нулевой отметки
	Линия сечения
5	Номер разреза

Примечания:			
Изм.	Кол.уч.	Лист	№ документа
Подпись	Дата		
Разработал			
Проверил			
Н. контроль			
ГИП			

Заказчик CLIENT	ООО "Проектное бюро-XXI"
Объект PROJECT	Многоквартирный жилой дом со встроенными помещениями общественного назначения
Адрес ADDRESS	г.о.Подольск, д.Кузнецово, ул.Заречная, д.33 кад.№ 50:27:0030703:13

Архитектурные решения	Разрезы	3.РЗ.АР
Конструктивные решения		3.КМ.АР3

ГИП Гончаренко

ООО "Проектное бюро-XXI"
ОГРН: 1163256072144 ИНН: 5036170390 №391
01.09.2016 г.

Взам. инв. № (Дубл.)

Изм.	Кол.уч.	Лист
Подпись	Дата	

Масштаб SCALE	1 : 100	Формат DATE OF ISSUE	А3
Обозначение DWG.			

		REVISIONS	
№	Примеч. REV.	Подпись DATE	
1			
2			
3			
4			
5			
6			

Стадия STAGE	Лист INDEX	Листов PAGES	
Р		1 - 22	23

Разработал Гончаренко

ჭრილი 2-2 (ანაზომი)

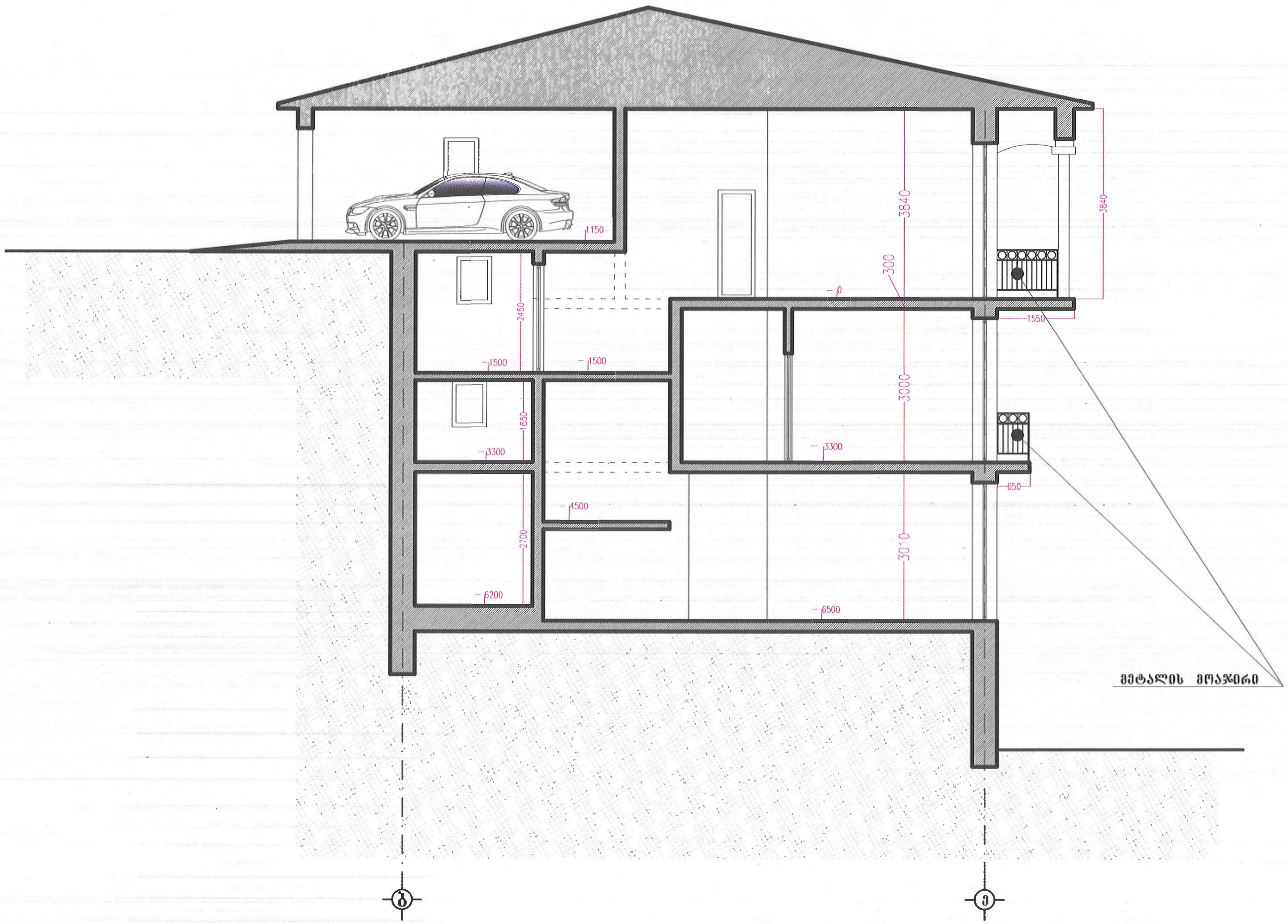

ფორმატი PAPER SIZE		პროექტის № PROJECT #	ფაილის სახელი FILE NAME
A-3			

პირობითი აღნიშვნები

0.000 — იატაკის სუფთა ნიშნული

— ტერიტორიის საზღვარი

5 — ღერძის ხაზი

შენიშვნები

წითელი ხაზების დატანა არის შეუძლებელი მისი გაბარიტების გამო

დამკვეთი CLIENT	კომპანია	შ.პ.ს „ფინსერვისი-XXI"
პროექტი PROJECT	ორი ინდივიდუალური საცხოვრებელი სახლის პროექტი	
მისამართი ADDRESS	ქ.თბილისი, კოჯრის გზატკეცილის მიმდებარე ტერიტორია.ნაკვეთი - №01.15.08.005.013	

თანამდებობა	გვარი	ხელმოწერა
დირექტორი	გ.დვალი	
შეასრულა	ქ.ქორქია	

შ.პ.ს „ფინსერვისი-XXI"
მის: ჭავჭავაძის გამზირი №39ა

თბილისი 2016 წ.

სახლი №2 (პროექტი)

მასშტაბი SCALE	მ. 1 : 100	თარიღი DATE OF ISSUE	24/II 2016 წ

ნახაზი DWG.	№	კორექტ. REV.	თარიღი DATE
ჭრილი 2-2	1		
	2		
	3		
	4		
	5		
	6		

სტადია STAGE	ინდექსი INDEX	ფურც.	PAGES
სტადია პროექტი		ა - 23	23