ვერტიკალური გეგმარება

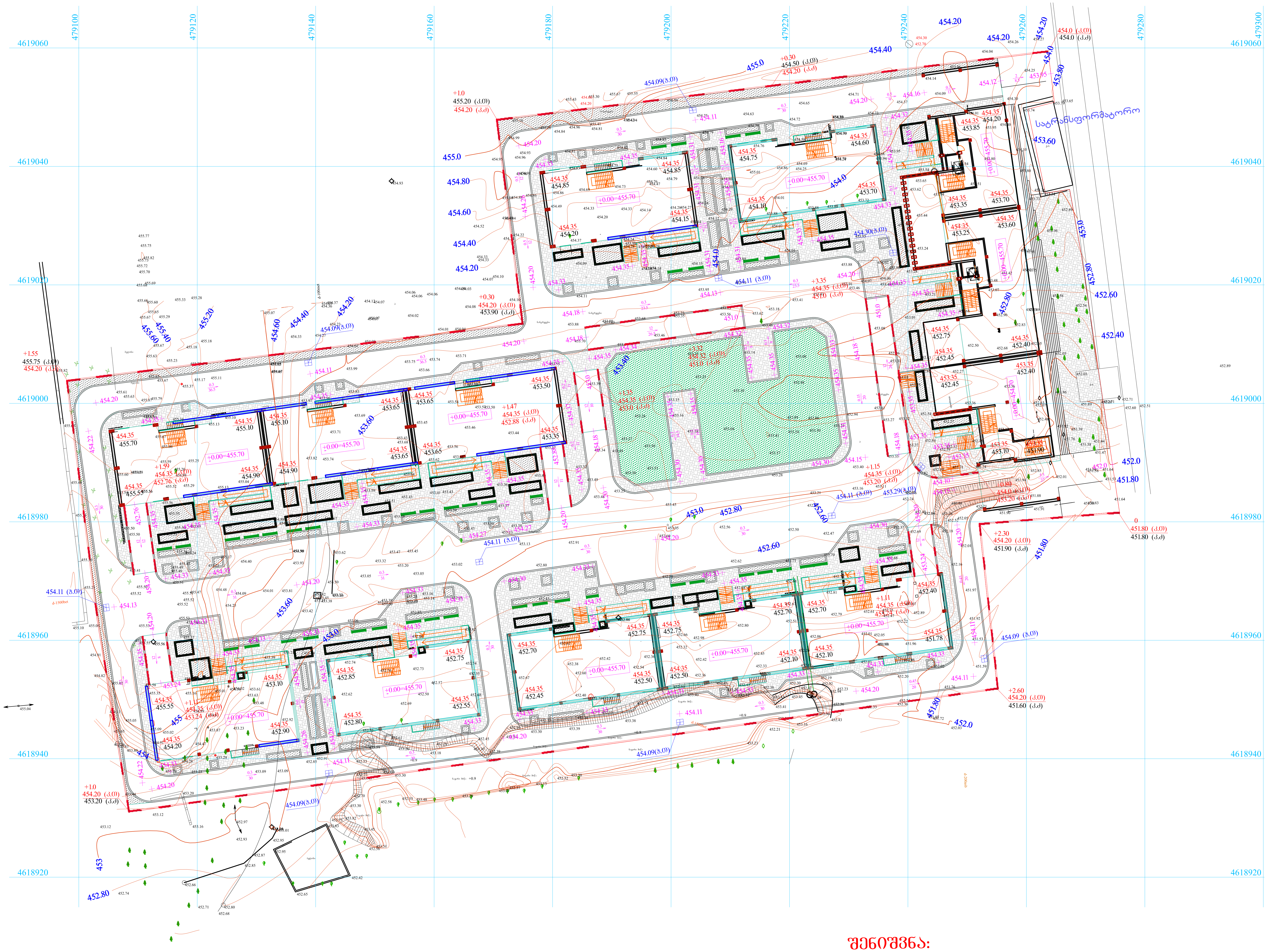

შენიშვნა:

1. არსებული ნახაზი დამუშავებულია ტოპო-გეგმის და გენ-გეგმის საფუძველზე

ფორმატი	ფაილის სახელი
A2	Layout

არქიტექტურული ნაწილი

შენიშვნა:

პირობითი ნიშნები:

დამკვეთი:

მისამართი:

თანამდებობა	გვარი	ხელმოწერა	თარიღი
დირექტორი	ი.ჩირაძე		
მთ.არქიტექ.	დ.გოგიჩაიშვილი		
დაამუშავა	ნ.ჯაფარიძე		
შეამოწმა	ი.ჩირაძე		

ARCHITECTURE ENGINEERING HAUSART PROJECT

მისამართი

ქ.თბილისი,
ბამრეკელის ქ.№19

დაკვეთა №	-
თარიღი	-
მასშტაბი	1:500

ნახაზი:
ვერტიკალური გეგმარება

სტადია	ფურცელი	ფურცლები
მკ	3 - 1	3

სამუშაოთა მოცულობის ცხრილი

№	დასახელება	ზომის ერთეული	რაოდენობა
1	ჭრილი (-4.70 და -5.70)ნიშნულზე	მ^3	-33143
2	ჭრილი გამწვრივისათვის	მ^3	+830
3	ქვაფენილის საფარი (ბრუშატკა)	მ^2	3800
4	საერღვი კედელი	გ/მ	701
5	სანიაღვრე ჭა	ც	11
6	ასფალტო ბეტონის საფარი:	მ^2	4400
	წერილმარცვლიანი - 3სმ	მ^3	132
	მსხვილმარცვლიანი - 4სმ	მ^3	176
7	ბეტონის ბორდიური	გ/მ	1292
8	გამწვანება	მ^2	851

შენიშვნა:
1. არსებული ნახაზი დამუშავებულია ტოპო გეგმის და ფურცლები ვგ - 1-ის და ვგ. - 2-ის საფუძველზე

ქვაფენილის საფარი

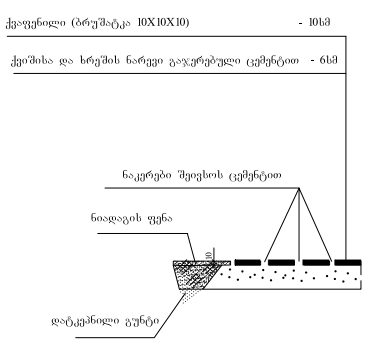

ქვაფენილის საფარი ბეტონი ბორდიურის კონსტრუქციით

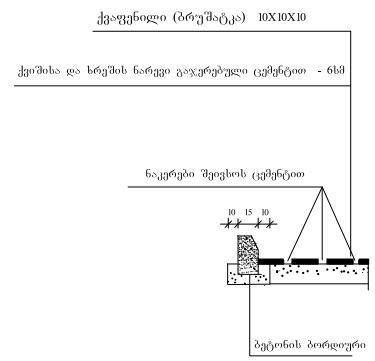

ასფალტო-ბეტონის საფარის კონსტრუქცია

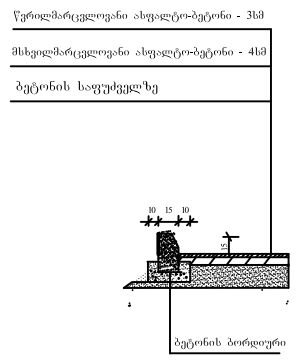

პირობითი აღნიშვნები

- საპროექტო შენობა
- გზის საფარი
- ±0.00= იატაკის ნიშნული
- 906.0 / 906.30 წითელი (საპროექტო) ნიშნული / შავი (არსებული მიწის) ნიშნული
- ხანიაღვრე ჭა
- 1 / 10 ქანობი % / მანძილი მეტრებში
- გამწვანება
- გარდატეხის წერტილი
- საერღვი კედელი

ფორმატი: A3

ფაილის სახელი: Layout

არქიტექტურული ნაწილი

შენიშვნა:

პირობითი ნიშნები:

დამკვეთი:

მისამართი:

თანამდებობა	გვარი	ხელმოწერა	თარიღი
დირექტორი	ი.ჩხარაძე		
მთ.არქიტექ.	დ.ბოგბიჭაიშვილი		
დაამუშავა	ნ.ჯაფარიძე		
შეამოწმა	ი.ჩხარაძე		

ARCHITECTURE ENGINEERING HAUSART PROJECT

მისამართი
ქ.თბილისი, ბამრეკელის ქ.№19

დაკვეთა №	–
თარიღი	–
მასშტაბი	

ნახაზი: სამუშაოთა მოცულობა, დეტალები

სტადია	ფურცელი	ფურცლები
მპ	ვ - 2	3

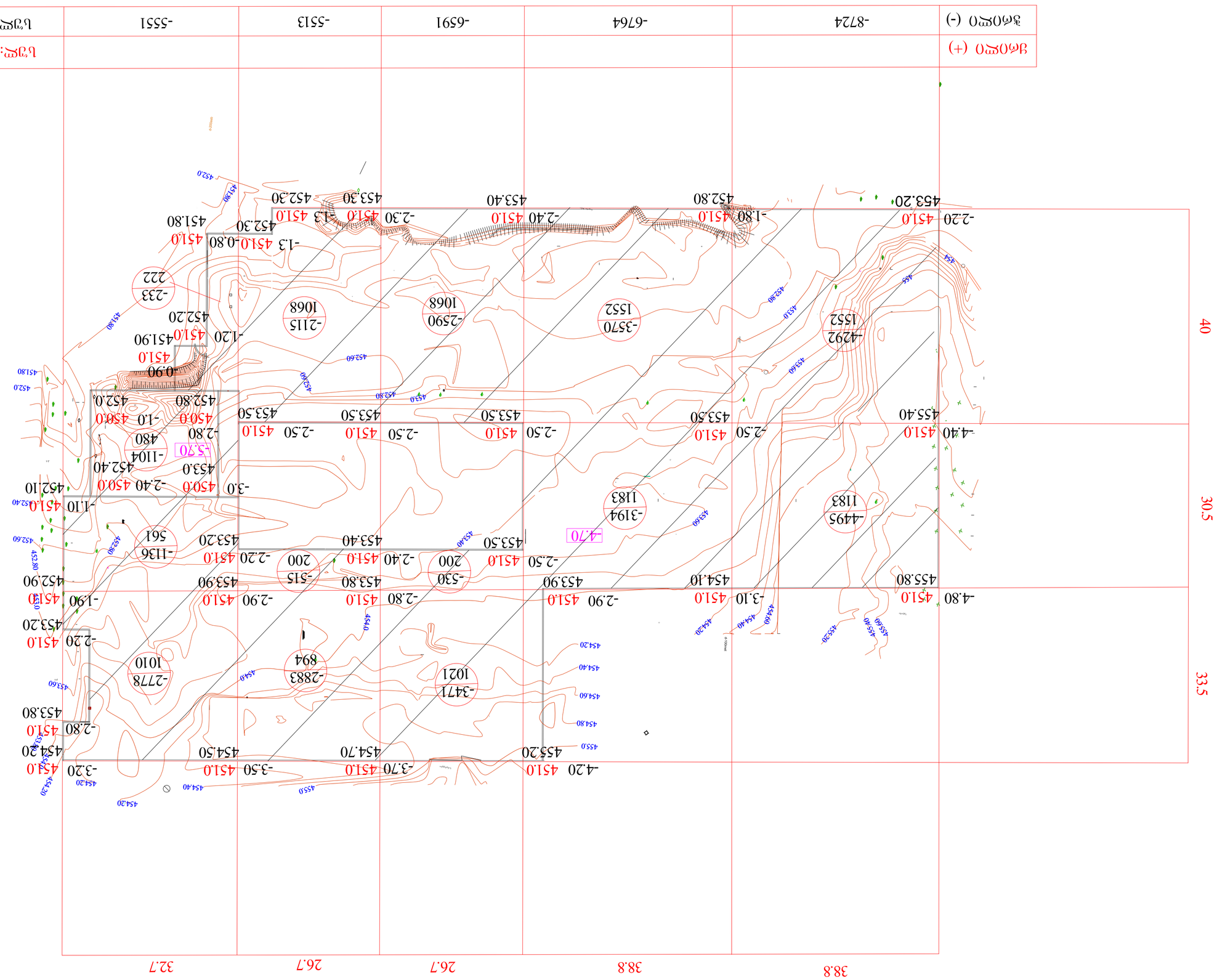

ձախ ներքևի անկյունի 3.3 - 1-ին նշագրված կետերի նշագրման համակարգում նշված կոորդինատները.

1. չափագծային նշագրման համակարգ՝ ուղղանկյուն կոորդինատներ
2. ձուլակտորի նշագրման համակարգ՝ ուղղանկյուն կոորդինատներ

ուղղություն

ուղղ.	-33143

արևմտյան (-)	-8724	-6764	-6591	-5513	-5551	ուղղ:	
արևելյան (+)						ուղղ:	

+0.95 454.35	+1.0 454.35
453.40	453.35

37

23

+830	+830	ուղղ:	+830
արևելյան (+)			

ձախ կողմի նշագրման համակարգում նշված կոորդինատները.
