D:\kirki\LOGO_arqiteqtura.jpg

სამსახურის უფროსი

საქართველო
ქ. თბილისის მერია
სსიპ თბილისის არქიტექტურის სამსახური

ქ.თბილისი, ვაკე-საბურთალოს რაიონი, სოფელი ლისი

არსებული 1500 კვ.მ. არასასოფლო-სამეურნეო დანიშნულების მიწის ნაკვეთის

გეგმა

საფუძველი: ქ. თბილისის მთავრობის №20-32-704. 10.112008 წლის დადგენილება

სიტუაციური სქემა	მასშტაბი: 1:2000

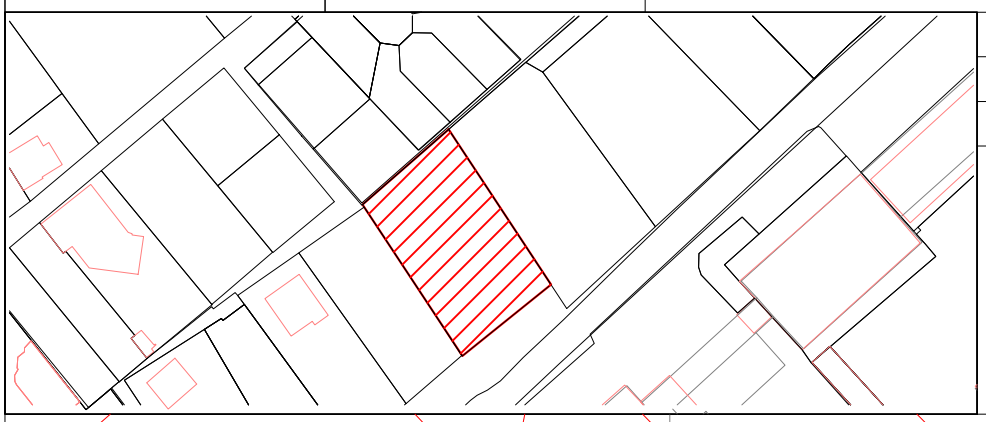

მიწის ნაკვეთის საზღვრების მომზადების და საინვესტიციო განყოფილება		
განყოფილების უფროსი		
მთავარი სპეციალისტი		

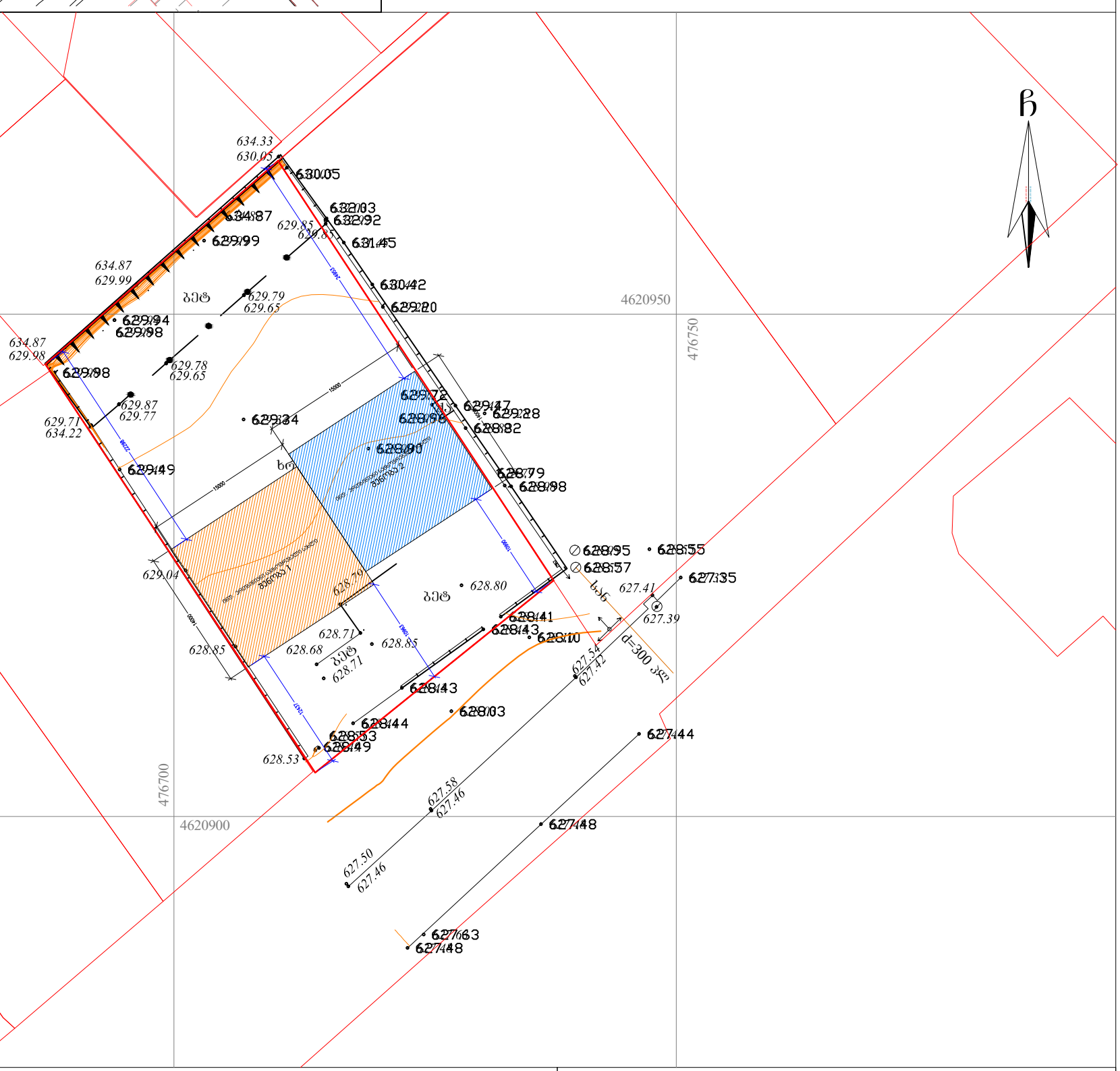

პირობითი აღნიშვნები

WGS 1984-ის კოორდინატთა სისტემის UTM პროექცია

ჩს	საცხ. შენობა	ხის ღობე	წ — წყალგაყვანილობა
ჩა	არასაცხ. შენობა	ღობე	გ — გაზი
	ფარდული	ქვის კედელი	კ — კანალიზაცია
	მშენებარე შენობა	კედელი	სან — სანიაღვრე
	სატრანსფორ. ჯიხური	ფლატე	კშ — კავშირგაბმულობა
	ხეები	რკინიგზა	ელ. ქსელები
	გარე განათება	სამეთვალყურეო ჭები	თშ — გათბობა
		ელ. გადამცემი ხაზი	

შენიშვნა: 1) ნაკვეთის საზღვარი (თუ იგი არის ნახაზზე) მითითებულია დამკვეთის მიერ

2) მიწის სამუშაოების შესრულებისას შეატყობინეთ კომუნიკაციის წარმომადგენლებს

შ.პ.ს. "კირკიტაძე და კომპანია" (ს/ნ 4162940067)

პეკინის ქ. №27/10 ტ: 37 46 49 მობ: 8 99 56 22 76, ფაქსი: 37 23 00

L.T.D "KIRKITADZE & COMPANY"

Pekini str. N 27/10 tel: 37 46 49 mob: 8 99 56 22 76, fax: 37 23 00

www. kirkitadze.ge kirkitadze@mail.ru

დირექტორი:		რ. კირკიტაძე
აზომა:		ლ. ჯამბაზიშვილი
დახაზა:		ხ. ქართველიშვილი
დამკვეთი		შპს "იბერია"
მასშტაბი: 1:500		08.04.2016წ.

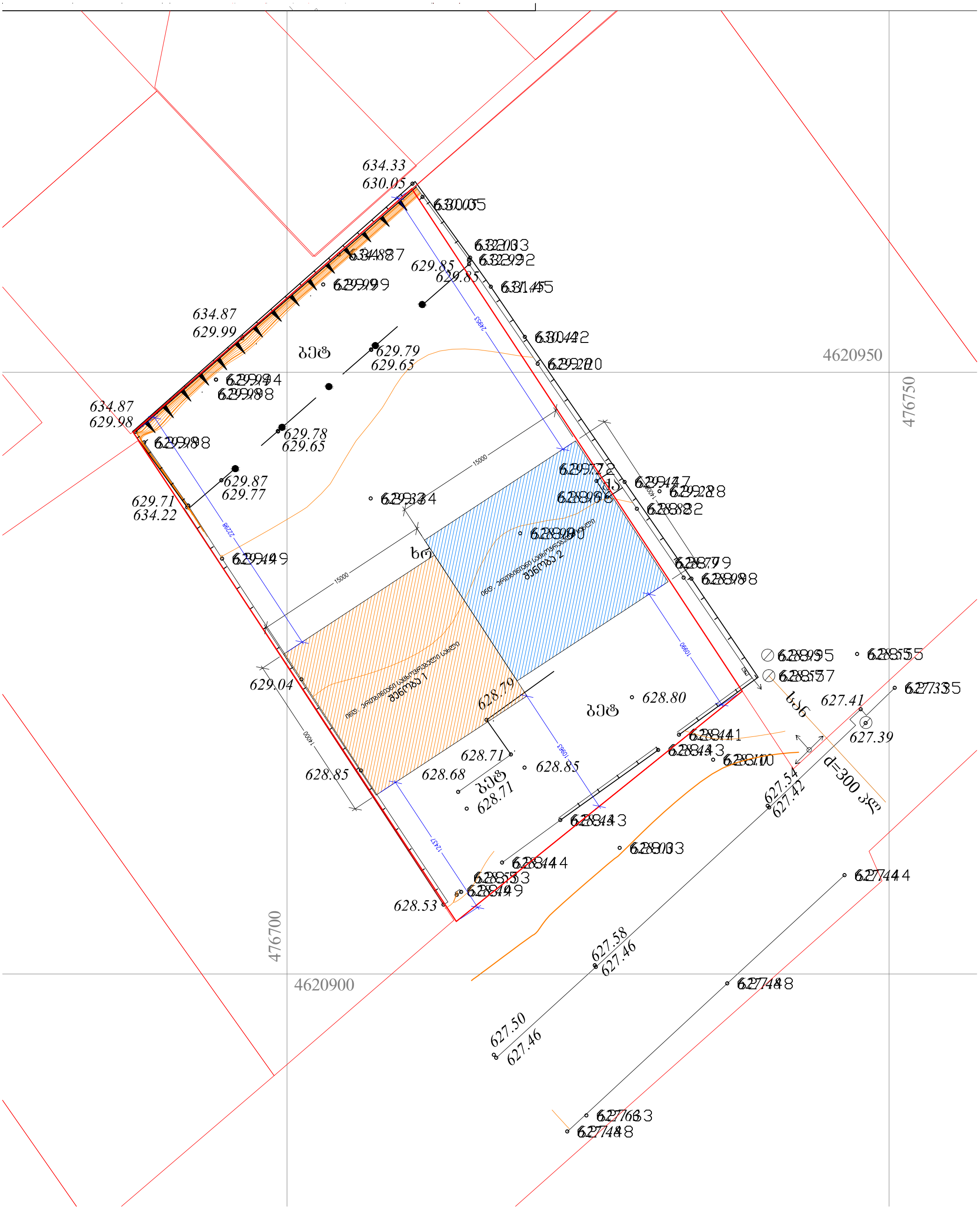

634.33
630.05
629.85
629.85
634.87
629.99
629.79
629.65
634.87
629.98
629.78
629.65
629.87
629.77
629.71
634.22
629.04
628.79
628.80
628.71
628.85
628.68
628.71
628.85
628.53
627.41
627.39
627.54
627.42
627.58
627.46
627.50
627.46
d=300 ჯო
15000
15000
14000
14000
10990
10963
12437
22298
24953
4620950
4620900
476750
476700



