

53-ПЬ ЬЗЗБЕЗЬНАЯМ ФЗЬНОМЕН 186.0 м²



51-ПЬ ЬЗЗБЕЗЬНАЯМ ФЗЬНОМЕН 478м²

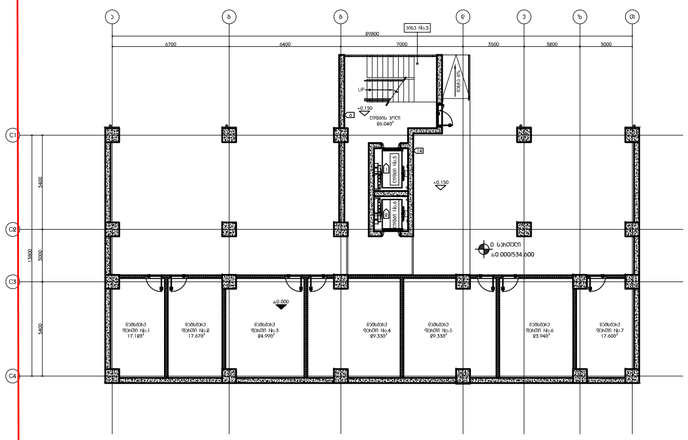
ლიფტის შახტი
ლიფტის შახტი
ლიფტის შახტი



Ул. Цветарска

Ул. Кирил и Методий

Ул. Ангел Кънчев

Ул. Ангел Кънчев

Ул. Ангел Кънчев

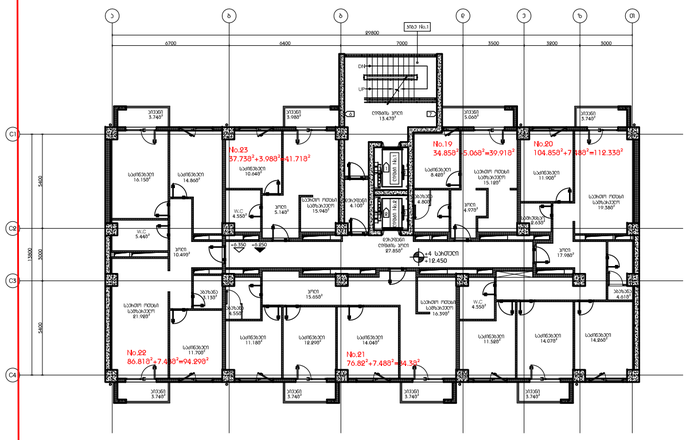

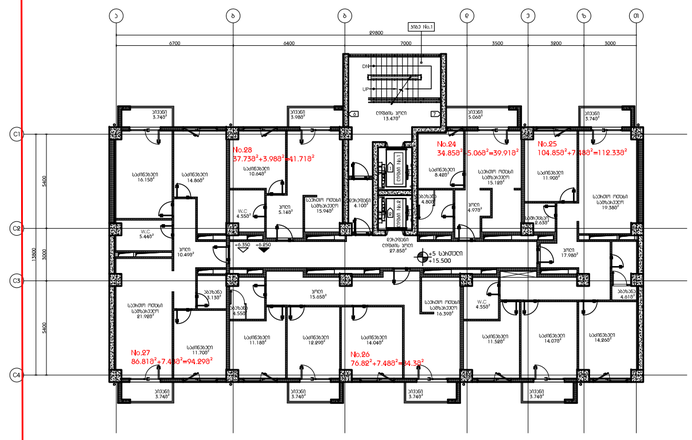

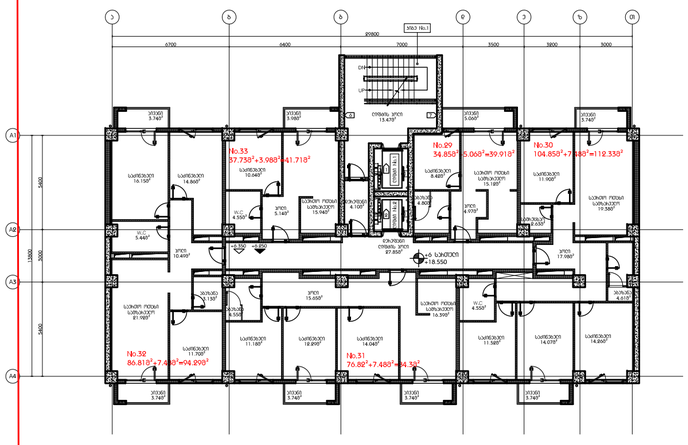

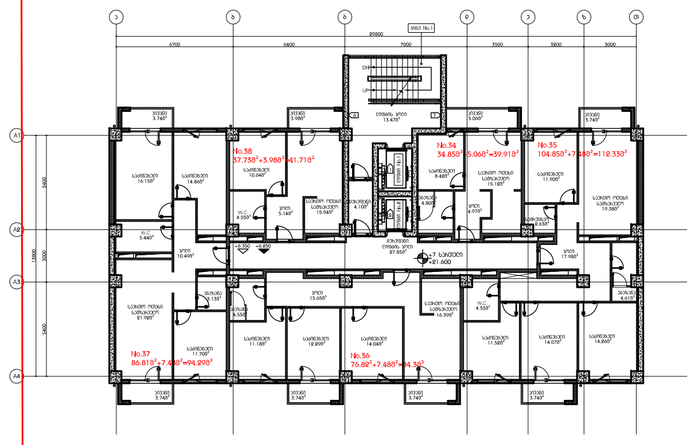

DEPHANI

შპს "დეფანი"
ს/კ 402282434
ფილიალი ქ. ბათუმში
(ბათუმის N 6 მიკრორაიონი, ნაკვეთი N 1)
ტელ: (+995 422) 27 00 00
"DEPHANI"
LTD
Reg. No. 402282434
Branch in Batumi
(Batumi, N 6 Microdistrict, Plot N 1)
Tel: (+995 422) 27 00 00

m²

PROGRESS

GROUP

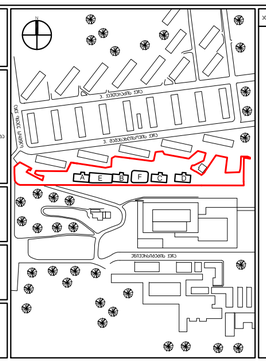

ბინათმშენებელი / გამგეობები

მშენებლობის ობიექტები

ტექნიკური მახასიათებლები

1. ძირითადი ფერადი მოწიფული ყავისფერი ფერი
2. ხერხის მოწიფული ყავისფერი ფერი, ჩასმული ეს შუშაზე, ფრიალი ფილისებური
3. ნაგებობის გამაგრება ხდება ბეტონის სვეტებით, ბეტონის მონოლითური ფილით, ბეტონის მონოლითური ფილით / მასზე მოთავსებული ფილისებური ელემენტის, ფილისებური ელემენტის მონოლითური ბეტონით / მონოლითური ბეტონის, საკიდარის ფოლადისებური ელემენტის, ფილისებური ელემენტის ბეტონით / მონოლითური ბეტონის
4. ფილის სისქე მონოლითური ბეტონის / ფილისებური ელემენტის / ბეტონით ჩასხმული ფილისებური ელემენტის, ზედა ფენის სისქე, სმ-ში
5. სიმაღლე / ფრიალის ფილის სიგრძე, მ-ში
6. სიგანის საზომი ერთეული, მ-ში
7. სიმაღლის საზომი ერთეული, მ-ში
8. სიმაღლე ნულოვანი ნიშნულიდან, მ-ში
9. ფილის ზედა ნიშნული ნულოვანი ნიშნულიდან, მ-ში
10. სიმაღლე ნულოვანი ნიშნულიდან ფილის ზედა ნიშნულის ჩათვლით
11. ფილის ქვედა ნიშნული ნულოვანი ნიშნულიდან, მ-ში
12. ელემენტის ნომერი
13. ფილის მოსაპირკეთებელი ფენის სისქე, სმ-ში
14. სვეტის განივკვეთის ზომები, სმ-ში
15. ხიდაკი / ჯუმბერი, მოპირკეთება, ფილისებური ელემენტის ფერადოვანი ფილით მოპირკეთება
16. ელემენტის ტიპის დასახელება, ელემენტის სიგრძე, სიგანე, სისქე, მოცულობა, ფილისებური ელემენტის ფერადოვანი ფილით მოპირკეთების ფართობი
17. ფილის ქვედა ნიშნული ნულოვანი ნიშნულიდან, მ-ში
18. ელემენტის ნომერი
19. ფილის ზედა ნიშნული ნულოვანი ნიშნულიდან, მ-ში
20. ელემენტის ნომერი
21. ფილის ქვედა ნიშნული ნულოვანი ნიშნულიდან, მ-ში
22. ელემენტის ნომერი
23. ფილის ზედა ნიშნული ნულოვანი ნიშნულიდან, მ-ში
24. ელემენტის ნომერი
25. ფილის ქვედა ნიშნული ნულოვანი ნიშნულიდან, მ-ში
26. ელემენტის ნომერი

სასტუმროებელი ტიპის საცხოვრებლის აპარტამენტები ჯვარისპირის ჭალაზე

პროექტი

ტიპიური სართულის გეგმა ბლოკი F/6

+4 სართული +12.450
+5 სართული +15.500
+6 სართული +18.550
+7 სართული +21.600

ნახაზის დასახელება

07.05.15	განშტება A
10.07.14	100% ზომა ფორმატისა
შენიშვნა	ხაზების სისქე
არქიტექტ. ნინო	001
პარტნიორი ნინო	
პასუხისმგ. ინჟინერი	
რედაქტ.	
ინჟინერი	
ტექნიკური პირი	

MK_A - 201_C

შენიშვნა

ООО «ДЕПХАНИ»
ИНН 7814123456 КПП 781401001
ОГРН 1157847123456
Юридический адрес: 197046, г. Санкт-Петербург, Петровская наб., д. 34, лит. А, пом. 12-Н
Производственная база: 188640, Ленинградская обл., Всеволожский р-н, г. Кудрово, ул. Центральная, д. 15, корп. 2
Тел.: +7 (812) 640-27-19, +7 (812) 640-27-20
E-mail: info@depkhani.ru, tender@depkhani.ru
Сайт: www.depkhani.ru
Банковские реквизиты: р/с 40702810900000123456 в ПАО «Северный Банк», к/с 30101810200000000704, БИК 044030704

ДЕПХАНИ

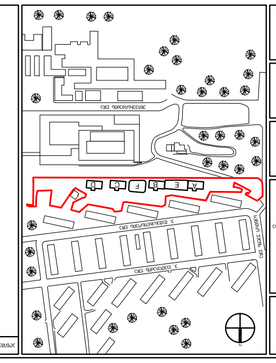

Условные обозначения:

1. Участок площадью 399,05 кв. м, с кадастровым номером 78:34:0412507:1183, расположенный по адресу: Санкт-Петербург, Зеленогорская улица, дом 14, литера А, помещение 12-Н.
2. Граница земельного участка обозначена красной сплошной линией с точками A, B, C, D, E, F.
3. Здание, расположенное на участке, — нежилое, 2-этажное, общей площадью 612,4 кв. м, год постройки — 1987.
4. Въезд на участок осуществляется с Зеленогорской улицы через ворота шириной 4,2 м.
5. Ограждение участка — металлическое, высотой 2,0 м, по периметру.
6. Зелёные насаждения (деревья, кустарники) сохраняются, за исключением одного дерева, подлежащего вырубке.
7. Вырубке подлежит дерево породы ель обыкновенная, диаметр ствола 0,32 м, высота 14 м, расположенное у юго-восточного угла здания.
8. Разрешение на вырубку выдано Комитетом по благоустройству Санкт-Петербурга, № 78-ВЗ-2024-0317, от 12.03.2024 г.
9. Компенсационное озеленение: 3 саженца ели обыкновенной высотой не менее 2,5 м, посадка весной 2025 года.
10. Работы выполнять с соблюдением требований Правил благоустройства территории Санкт-Петербурга.
11. Ответственный за производство работ — директор ООО «ДЕПХАНИ» Кузнецов Артём Олегович, тел. +7 (812) 640-27-19.
12. Работы начать не ранее 15.04.2024 г. и завершить не позднее 30.04.2024 г.
13. Вывоз древесины и порубочных остатков осуществляется в течение 3 суток после валки.
14. Схема составлена в масштабе 1:500. Все размеры даны в метрах.
15. Ширина проезда вдоль здания — 6,0 м, ширина тротуара — 1,5 м.
16. Подземные коммуникации: водопровод, канализация, кабель связи — проходят вдоль северной границы участка.

Составил: Кузнецов А. Ю.

Проверил: Лыкова Е. В.

Утверждаю: Директор ООО «ДЕПХАНИ» Кузнецов А. Ю.

Дата составления: 14.03.2024 г.

Масштаб 1:500

Обозначение	Наименование	Кол.
ЗУ	Земельный участок	1
ЗД	Здание (нежилое)	1
ВР	Въезд / ворота	1
ОГ	Ограждение	1
ДР	Дерево, подлежащее вырубке	1
ПК	Пункт компенсационного озеленения	3

Экспликация земельного участка

№	Наименование	Площадь, кв. м
1	Здание	612,4
2	Проезд и тротуар	178,6
3	Озеленённая часть	208,05
Итого		399,05

Ведомость координат поворотных точек границы земельного участка

№	X	Y
A	6 684 512,37	2 312 845,10
B	6 684 531,62	2 312 851,44
C	6 684 528,90	2 312 859,73
D	6 684 509,65	2 312 853,39
E	6 684 506,12	2 312 864,18
F	6 684 502,84	2 312 863,10

Примечания:

1. Все координаты приведены в системе координат МСК-78, зона 2.
2. Площадь участка определена с погрешностью не более ±5 кв. м.
3. Границы участка согласованы с правообладателями смежных земельных участков.
4. Сведения о правах на земельный участок: выписка из ЕГРН от 01.03.2024 г. № КУВИ-001/2024-118342.
5. Ограничения (обременения) права: не зарегистрированы.
6. Категория земель — земли населённых пунктов. Вид разрешённого использования — для размещения нежилого здания.
7. Чертёж выполнен в масштабе 1:500, размеры даны в метрах.
8. Система координат — МСК-78, зона 2. Высоты — в Балтийской системе высот 1977 года.
9. Площадь участка определена графическим способом с погрешностью не более ±5 кв. м.
10. Границы участка согласованы с правообладателями смежных земельных участков.
11. Сведения о правах на земельный участок: выписка из ЕГРН от 01.03.2024 г. № КУВИ-001/2024-118342.
12. Ограничения (обременения) права: не зарегистрированы.
13. Категория земель — земли населённых пунктов. Вид разрешённого использования — для размещения нежилого здания.
14. Чертёж выполнен в масштабе 1:500, размеры даны в метрах.
15. Площадь участка определена графическим способом с погрешностью не более ±5 кв. м.
16. Границы участка согласованы с правообладателями смежных земельных участков.

Ведомость объёмов работ

№	Наименование работ	Ед. изм.	Количество
1	Разборка асфальтового покрытия толщиной 5 см	м²	18,5
2	Разборка бетонного основания толщиной 10 см	м³	1,85
3	Разработка грунта в отвал	м³	6,2
4	Устройство основания из щебня фракции 20–40 мм	м³	1,85
5	Устройство асфальтового покрытия толщиной 5 см	м²	18,5
6	Установка бортового камня	м	9,4
7	Посадка деревьев лиственных	шт.	3
8	Устройство газона	м²	12,0
9	Вывоз строительного мусора	т	4,5
10	Вывоз грунта	т	9,3
11	Уборка территории после работ	м²	399,05

Ведомость ограждающих конструкций

№	Наименование	Длина, м	Высота, м	Площадь, м²
1	Ограждение металлическое	78,4	2,0	156,8
2	Ворота распашные	6,0	2,0	12,0
3	Калитка	1,2	2,0	2,4
4	Ограждение временное	24,0	2,0	48,0
5	Сетка защитная	24,0	2,0	48,0
6	Ограждение временное	24,0	2,0	48,0
7	Ограждение временное	24,0	2,0	48,0
8	Ограждение временное	24,0	2,0	48,0
9	Ограждение временное	24,0	2,0	48,0
10	Ограждение временное	24,0	2,0	48,0
11	Ограждение временное	24,0	2,0	48,0
12	Ограждение временное	24,0	2,0	48,0
13	Ограждение временное	24,0	2,0	48,0
14	Ограждение временное	24,0	2,0	48,0
15	Ограждение временное	24,0	2,0	48,0
16	Ограждение временное	24,0	2,0	48,0

Ведомость элементов благоустройства

№	Наименование	Ед. изм.	Количество
1	Скамья парковая	шт.	2
2	Урна металлическая	шт.	1
3	Велосипедная парковка	шт.	1
4	Информационный щит	шт.	1
5	Фонарь уличный	шт.	2
6	Цветник	м²	12,0
7	Газон	м²	208,05
8	Дорожка асфальтовая	м²	178,6
9	Бордюр гранитный	м	78,4
10	Пандус	м²	6,0
11	Ограждение металлическое	м	78,4
12	Ворота распашные	шт.	1
13	Калитка	шт.	1
14	Ограждение временное	м	24,0
15	Сетка защитная	м	24,0
16	Ограждение временное	м	24,0

Ведомость рабочих чертежей основного комплекта

Лист	Наименование	Примечание
1	Общие данные. Ведомость рабочих чертежей основного комплекта	
2	Ситуационный план	
3	Генеральный план	
4	План земляных масс	
5	Разбивочный план	
6	План благоустройства	
7	Ведомость элементов благоустройства	
8	Ведомость ограждающих конструкций	
9	Ведомость объёмов работ	
10	Ведомость элементов благоустройства	
11	Ведомость рабочих чертежей основного комплекта	
12	Экспликация земельного участка	
13	Ведомость координат поворотных точек границы земельного участка	
14	Ведомость объёмов работ	
15	Ведомость элементов благоустройства	
16	Ведомость ограждающих конструкций	

Ведомость рабочих чертежей основного комплекта

Лист	Наименование	Примечание
ГП	Генеральный план	
ПЗ	Планировочная организация земельного участка	
ПОД	План организации рельефа	
ПБ	План благоустройства	
ВГ	Ведомость элементов благоустройства	
ВО	Ведомость ограждающих конструкций	
ВР	Ведомость объёмов работ	
ЭБ	Экспликация земельного участка	
КТ	Ведомость координат поворотных точек	

Спецификация элементов благоустройства

Поз.	Наименование	Тип, марка	Ед. изм.	Кол.	Масса ед., кг	Примечание
1	Скамья парковая	СП-1, с деревянными рейками	шт.	2	38,5	
2	Урна металлическая	УМ-1, с плоской крышкой	шт.	1	12,0	
3	Велосипедная парковка	ВП-2, на 2 места	шт.	1	24,0	
4	Информационный щит	ИЩ-1, 1,2 × 1,8 м	шт.	1	95,0	
5	Фонарь уличный	ФУ-3, на опоре	шт.	2	18,5	
6	Цветник	Однолетние цветы	м²	12,0	—	
7	Газон	Посев многолетних трав	м²	208,05	—	
8	Дорожка асфальтовая	Асфальтобетон, тип Б	м²	178,6	—	
9	Бордюр гранитный	БР 100.30.15	м	78,4	57,0	
10	Пандус	Асфальтобетон, тип Б	м²	6,0	—	
11	Ограждение металлическое	ОМ-2, h = 2,0 м	м	78,4	41,5	
12	Ворота распашные	ВР-1, 6,0 × 2,0 м	шт.	1	210,0	
13	Калитка	К-1, 1,2 × 2,0 м	шт.	1	42,0	
14	Ограждение временное	Сетка-рабица, h = 2,0 м	м	24,0	6,2	
15	Сетка защитная	С-1, полимерная	м	24,0	1,4	
16	Ограждение временное	Сетка-рабица, h = 2,0 м	м	24,0	6,2	

Ведомость объёмов работ

№	Наименование работ	Ед. изм.	Количество	Примечание
1	Разборка асфальтового покрытия толщиной 5 см	м²	18,5	
2	Разборка бетонного основания толщиной 10 см	м³	1,85	
3	Разработка грунта в отвал	м³	6,2	
4	Устройство основания из щебня фракции 20–40 мм	м³	1,85	
5	Устройство асфальтового покрытия толщиной 5 см	м²	18,5	
6	Установка бортового камня	м	9,4	
7	Посадка деревьев лиственных	шт.	3	
8	Устройство газона	м²	12,0	
9	Вывоз строительного мусора	т	4,5	
10	Вывоз грунта	т	9,3	
11	Уборка территории после работ	м²	399,05	

Ведомость ограждающих конструкций

№	Наименование	Длина, м	Высота, м	Площадь, м²
1	Ограждение металлическое	78,4	2,0	156,8
2	Ворота распашные	6,0	2,0	12,0
3	Калитка	1,2	2,0	2,4
4	Ограждение временное	24,0	2,0	48,0
5	Сетка защитная	24,0	2,0	48,0
6	Ограждение временное	24,0	2,0	48,0
7	Ограждение временное	24,0	2,0	48,0
8	Ограждение временное	24,0	2,0	48,0
9	Ограждение временное	24,0	2,0	48,0
10	Ограждение временное	24,0	2,0	48,0
11	Ограждение временное	24,0	2,0	48,0
12	Ограждение временное	24,0	2,0	48,0
13	Ограждение временное	24,0	2,0	48,0
14	Ограждение временное	24,0	2,0	48,0
15	Ограждение временное	24,0	2,0	48,0
16	Ограждение временное	24,0	2,0	48,0

Ведомость элементов благоустройства

№	Наименование	Ед. изм.	Количество
1	Скамья парковая	шт.	2
2	Урна металлическая	шт.	1
3	Велосипедная парковка	шт.	1
4	Информационный щит	шт.	1
5	Фонарь уличный	шт.	2
6	Цветник	м²	12,0
7	Газон	м²	208,05
8	Дорожка асфальтовая	м²	178,6
9	Бордюр гранитный	м	78,4
10	Пандус	м²	6,0
11	Ограждение металлическое	м	78,4
12	Ворота распашные	шт.	1
13	Калитка	шт.	1
14	Ограждение временное	м	24,0
15	Сетка защитная	м	24,0
16	Ограждение временное	м	24,0

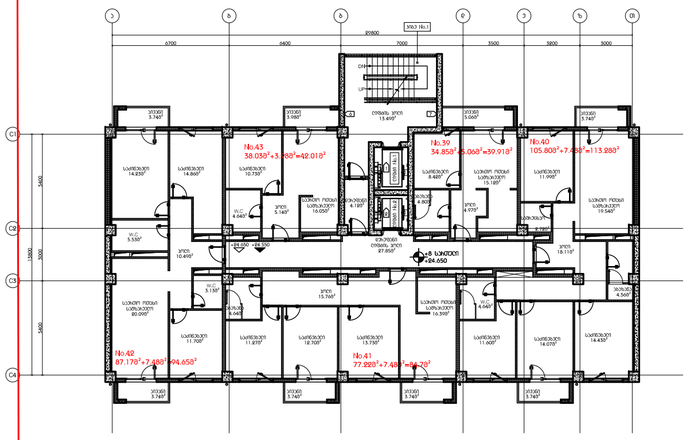

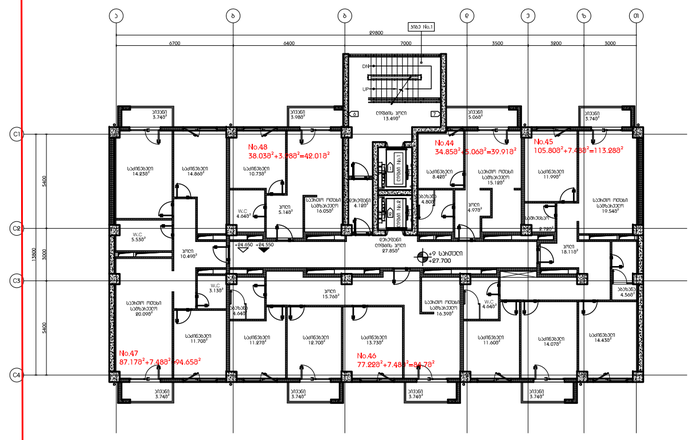

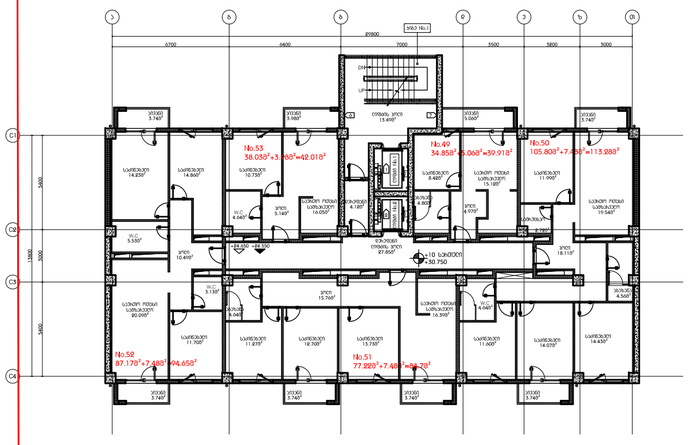

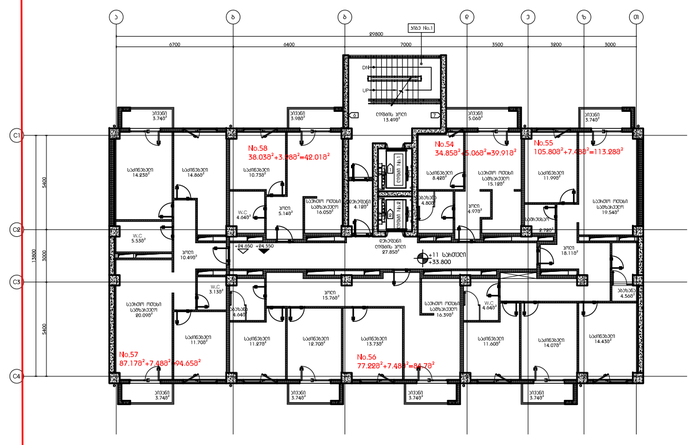

DEPHANI

"DEPHANI" - ს სპეციალიზირებული მშენებლობა-დეველოპერული კომპანიაა, რომელიც 2007 წლიდან ქ. ბათუმში ახორციელებს მაღალხარისხიანი საცხოვრებელი კომპლექსების მშენებლობას.

"DEPHANI" - is a specialized construction-development company operating in Batumi since 2007.

ნებისმიერი ინფორმაციის მიღება შეგიძლიათ ჩვენი ოფისის ტელეფონის ნომრებზე.

For any information please contact our office phone numbers.

m²

PROGRESS

GROUP

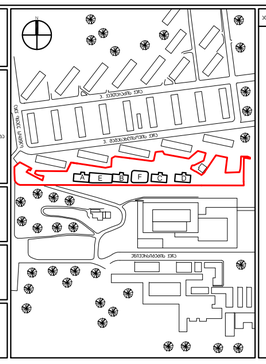

პროექტის / ობიექტის

შენიშვნა დამფიქსირებელი

1. ყველა ზომები მოცემულია მილიმეტრებში
2. ზომა პლანზე ნაჩვენებია ღერძებს შორის
3. ზომა ბოლოს ნაჩვენებია ფასადის ზედაპირიდან
4. ფანჯრის ღიობის სიმაღლეები ნაჩვენებია ნულოვანი ნიშნულიდან
5. ზომა პლანზე ჭრილ განზომილებებში იხილეთ ტექნიკური ნაწილის ნახაზებზე
6. სამშენებლო ნარჩენების გატანა ნებადართულია მხოლოდ სანებართვო პირობების შესაბამისად
7. ვენტილაციის ღიობები არ უნდა დაიფაროს ფასადის მოპირკეთების მასალით
8. ღიობის ზომა ნაჩვენებია ფასადის მოპირკეთების გარეშე. ასევე გასათვალისწინებელია ფასადის მოპირკეთების სისქე
9. ღიობის ნიშნული ნაჩვენებია ფასადის მოპირკეთების ჩათვლით
10. ფასადის მოპირკეთების მასალების ფერის შეთანხმება ავტორთან უნდა მოხდეს სამუშაოების დაწყებამდე
11. ფასადის ელემენტების ზომები და ფერები უნდა შეთანხმდეს ავტორთან
12. ფანჯრის სანიაღვრე ნაწილის ზომა უნდა შეთანხმდეს ფასადის მოპირკეთების ტიპთან
13. ჩუქურთმა ფასადის ზედაპირიდან 15 სმ-ით გამოდის
14. ფასადის ფერის ცვლილება ნებადართულია მხოლოდ ავტორთან შეთანხმების შემთხვევაში
15. ზომა / ნიშნული მოცემული ქვაბულის ზედაპირის ნიშნულის მიმართ
16. მშენებლობა უნდა წარმოებდეს ქალაქ ბათუმის მუნიციპალიტეტის ტერიტორიაზე მოქმედი სამშენებლო ნორმების, წესების და რეგულაციების მოთხოვნათა სრული დაცვით.

ELEVATOR
ლიფტი
DN
UP
ლიფტის შახტი
ლიფტის მანქანა
ლიფტის საკონტრო პანელი
ლიფტის საბალანსო წონა
ლიფტის ბუფერი
ლიფტის ბლოკი
ლიფტის ბლოკის ღერძი
ლიფტის ბაგირი
ლიფტის ბაგირის ბლოკი
ლიფტის ბაგირის ბლოკის ღერძი
ლიფტის ბაგირის ბლოკის ბაგირი
ლიფტის ბაგირის ბლოკის ბაგირის ბლოკი
ლიფტის ბაგირის ბლოკის ბაგირის ბლოკის ღერძი
ლიფტის ბაგირის ბლოკის ბაგირის ბლოკის ბაგირი
ლიფტის ბაგირის ბლოკის ბაგირის ბლოკის ბაგირის ბლოკი
ლიფტის ბაგირის ბლოკის ბაგირის ბლოკის ბაგირის ბლოკის ღერძი
ლიფტის ბაგირის ბლოკის ბაგირის ბლოკის ბაგირის ბლოკის ბაგირი
ლიფტის ბაგირის ბლოკის ბაგირის ბლოკის ბაგირის ბლოკის ბაგირის ბლოკი
ლიფტის ბაგირის ბლოკის ბაგირის ბლოკის ბაგირის ბლოკის ბაგირის ბლოკის ბაგირი
ლიფტის ბაგირის ბლოკის ბაგირის ბლოკის ბაგირის ბლოკის ბაგირის ბლოკის ბაგირის ბლოკი
ლიფტის ბაგირის ბლოკის ბაგირის ბლოკის ბაგირის ბლოკის ბაგირის ბლოკის ბაგირის ბლოკის ბაგირი
ლიფტის ბაგირის ბლოკის ბაგირის ბლოკის ბაგირის ბლოკის ბაგირის ბლოკის ბაგირის ბლოკის ბაგირის ბლოკი
ლიფტის ბაგირის ბლოკის ბაგირის ბლოკის ბაგირის ბლოკის ბაგირის ბლოკის ბაგირის ბლოკის ბაგირის ბლოკის ბაგირი
ლიფტის ბაგირის ბლოკის ბაგირის ბლოკის ბაგირის ბლოკის ბაგირის ბლოკის ბაგირის ბლოკის ბაგირის ბლოკის ბაგირის ბლოკი
ლიფტის ბაგირის ბლოკის ბაგირის ბლოკის ბაგირის ბლოკის ბაგირის ბლოკის ბაგირის ბლოკის ბაგირის ბლოკის ბაგირის ბლოკის ბაგირი
ლიფტის ბაგირის ბლოკის ბაგირის ბლოკის ბაგირის ბლოკის ბაგირის ბლოკის ბაგირის ბლოკის ბაგირის ბლოკის ბაგირის ბლოკის ბაგირის ბლოკი
ლიფტის ბაგირის ბლოკის ბაგირის ბლოკის ბაგირის ბლოკის ბაგირის ბლოკის ბაგირის ბლოკის ბაგირის ბლოკის ბაგირის ბლოკის ბაგირის ბლოკის ბაგირი

საცხოვრებელი ტიპის სასტუმროს კომპლექსი ქვემოხაძის ქუჩაზე

ბათუმი

ტიპიური პანელის ბაგეზაბეების ბეჭდვა
ბლოკი F/6

+8 სართული +24.650
+9 სართული +27.700
+10 სართული +30.750
+11 სართული +33.800

ნახაზის

07.05.15	
10.07.14	
	100%
	A3

პროექტის ეტაპი	DD
პროექტის ნომერი	144-0014
ნახაზების / ფურცლის ჯერი	
რედაქტორი	D.LOCHAKIDZE
შეამოწმა	D.LOCHAKIDZE
ავტორი	
ნახაზის	07.05.15
ნახაზის ნომერი	MK_A - 202_C
ფურცლის	

DEPHANI

ՀԱՅԱՍՏԱՆԻ ՀԱՆՐԱՊԵՏՈՒԹՅՈՒՆ
ԿՈՏԱՅՔԻ ՄԱՐԶ
ԱՐԱՐԱՏ ՀԱՄԱՅՆՔԻ ԳԵՂԱՔԱՂԱՔԱՑԻ
ՀԱՍՑԵ ԿԱԴԱՍՏՐԱՅԻՆ ԹՎԱՆՇՈՒՄԸ
ՀՈՂԱՄԱՍ 399.01ա

ՀՈՂԱՄԱՍԻ ՀԱՏԱԿԱԳԾԱՅԻՆ ՊԼԱՆ

ՀՈՂԱՄԱՍԻ ԶԱՓԵՐԸ ԵՎ ՍԱՀՄԱՆԱՓԱԿՈՒՄՆԵՐԸ

ՀՈՂԱՄԱՍԻ ՀԱՏԱԿԱԳԾԱՅԻՆ ՊԼԱՆ

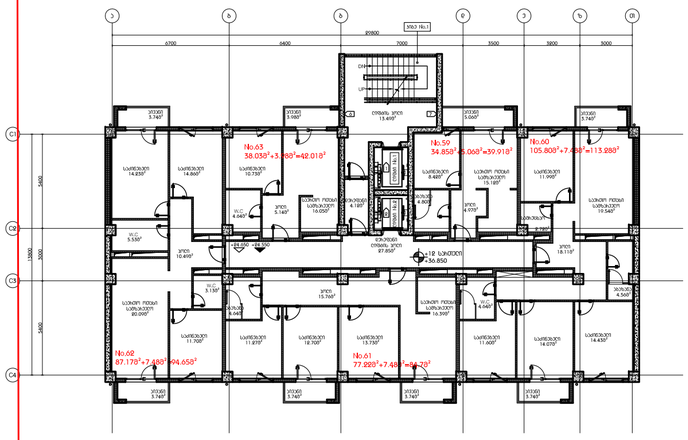

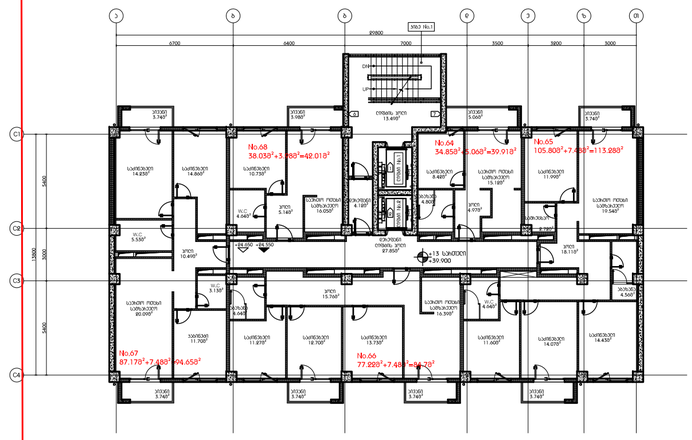

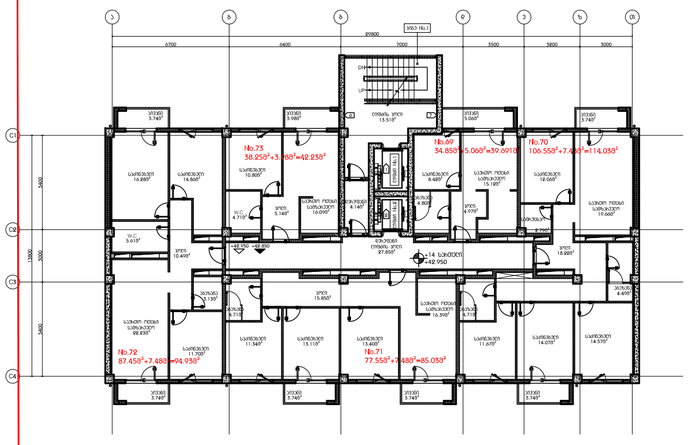

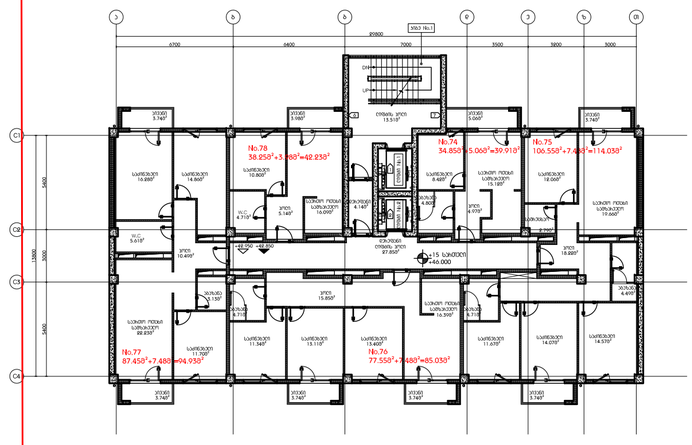

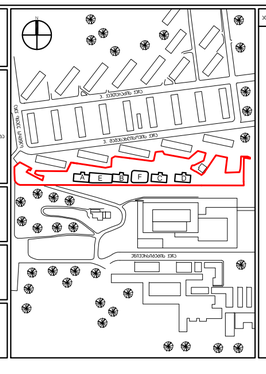

DEPHANI

DEPHANI - ს.პ.ტ.ბ.ტ.ტ.ტ



Ж2-ПЬ Ь2Ъ6ЬЛПЗП ЩЖПОГПЗЛ 398.978м

Ж2-ПЬ Ь2Ъ6ЬЛПЗП ЩЖПОГПЗЛ 398.978м



Ж2-ПЬ Ь2Ъ6ЬЛПЗП ЩЖПОГПЗЛ 398.978м

Ж2-ПЬ Ь2Ъ6ЬЛПЗП ЩЖПОГПЗЛ 398.978м



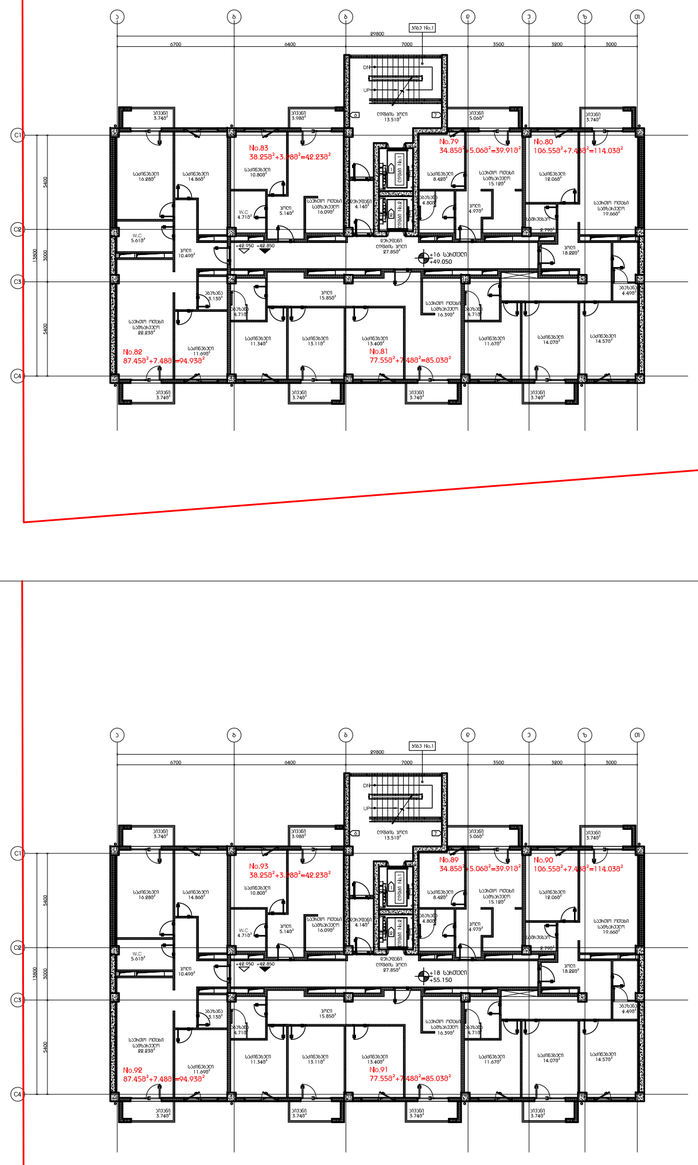
№.83
38.250²+3.960²=42.230²
№.79
34.855²+5.060²=39.910²
№.80
100.550²+7.480²=114.030²
№.82
87.450²+7.480²=94.930²
№.81
77.550²+7.480²=85.030²
+16 სართული
+49.050
DN
UP
ლიფტის შახტი
ტექნიკური შახტი
სველი წერტილი
სველი წერტილი
ტერასა
ტერასა
ტერასა

ՀԱՅԱՍՏԱՆԻ
ՀԱՆՐԱՊԵՏՈՒԹՅԱՆ
ԿԱՐՄԻՐ ԱԿՈՒՆՔ
ՀԱՄԱՅՆՔԱՊԵՏԱՐԱՆ
ՀԱՍՑԵ ԱՐՄԱՎԻՐ
ՀԱՄԱՅՆՔԱՊԵՏԱՐԱՆ
ՀԱՍՑԵ ԱՐԱՐԱՏ
ՀԱՄԱՅՆՔԱՊԵՏԱՐԱՆ
ՀԱՍՑԵ ԳԵՂԱՐՔՈՒՆԻՔ
ՀԱՄԱՅՆՔԱՊԵՏԱՐԱՆ
ՀԱՍՑԵ ԿՈՏԱՅՔ
ՀԱՄԱՅՆՔԱՊԵՏԱՐԱՆ
ՀԱՍՑԵ ՇԻՐԱԿ
ՀԱՄԱՅՆՔԱՊԵՏԱՐԱՆ
ՀԱՍՑԵ ՍՅՈՒՆԻՔ
ՀԱՄԱՅՆՔԱՊԵՏԱՐԱՆ
ՀԱՍՑԵ ՎԱՅՈՑ ՁՈՐ
ՀԱՄԱՅՆՔԱՊԵՏԱՐԱՆ
ՀԱՍՑԵ ՏԱՎՈՒՇԻ
ՀԱՄԱՅՆՔԱՊԵՏԱՐԱՆ
ՀԱՍՑԵ ՏԱՎՈՒՇԻ
ՀԱՄԱՅՆՔԱՊԵՏԱՐԱՆ
ՀԱՍՑԵ ԼՈՌՈՒ
ՀԱՄԱՅՆՔԱՊԵՏԱՐԱՆ
ՀԱՍՑԵ ԱՐԱՐԱՏ
ՀԱՄԱՅՆՔԱՊԵՏԱՐԱՆ
ՀԱՍՑԵ ԱՐՄԱՎԻՐ
ՀԱՄԱՅՆՔԱՊԵՏԱՐԱՆ
ՀԱՍՑԵ ԿԱՊԱՆ
ՀԱՄԱՅՆՔԱՊԵՏԱՐԱՆ
ՀԱՍՑԵ ԳՈՐԻՍ
ՀԱՄԱՅՆՔԱՊԵՏԱՐԱՆ
ՀԱՍՑԵ ՍԻՒՆԻՔ
ՀԱՄԱՅՆՔԱՊԵՏԱՐԱՆ
ՀԱՍՑԵ ՍՅՈՒՆԻՔ
ՀԱՄԱՅՆՔԱՊԵՏԱՐԱՆ
ՀԱՍՑԵ ՎԱՅՈՑ ՁՈՐ
ՀԱՄԱՅՆՔԱՊԵՏԱՐԱՆ
ՀԱՍՑԵ ՏԱՎՈՒՇԻ
ՀԱՄԱՅՆՔԱՊԵՏԱՐԱՆ
ՀԱՍՑԵ ՏԱՎՈՒՇԻ
ՀԱՄԱՅՆՔԱՊԵՏԱՐԱՆ
ՀԱՍՑԵ ԼՈՌՈՒ
ՀԱՄԱՅՆՔԱՊԵՏԱՐԱՆ
ՀԱՍՑԵ ԱՐԱՐԱՏ
ՀԱՄԱՅՆՔԱՊԵՏԱՐԱՆ
ՀԱՍՑԵ ԱՐՄԱՎԻՐ
ՀԱՄԱՅՆՔԱՊԵՏԱՐԱՆ
ՀԱՍՑԵ ԿԱՊԱՆ
ՀԱՄԱՅՆՔԱՊԵՏԱՐԱՆ
ՀԱՍՑԵ ԳՈՐԻՍ
ՀԱՄԱՅՆՔԱՊԵՏԱՐԱՆ
ՀԱՍՑԵ ՍԻՒՆԻՔ
ՀԱՄԱՅՆՔԱՊԵՏԱՐԱՆ

DEPHANI

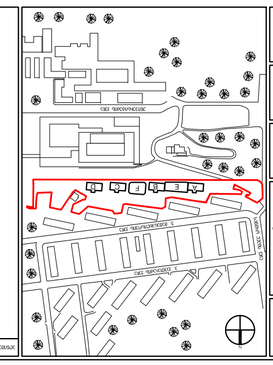

ՀԱՏԱԿԱԳԾԻ / ԱՆՎԱՆԱՑՈՒՄ

ՏԵՂԱԿԱՆ ԻՆՔՆԱԿԱՌԱՎԱՐՄԱՆ ՄԱՐՄՆԻ ՂԵԿԱՎԱՐԻ ՊԱՇՏՈՆԱՅԻ ՀԱՍՑԵՈՒՄ ԳՏՆՎՈՂ ՀՈՂԱՄԱՍԻ ՄԱՍՆԱԿԻ ՀԱՏԱԿԱԳԾՈՒՄ ԿԱՏԱՐՎՈՂ ԱՇԽԱՏԱՆՔՆԵՐԻ ՀԱՄԱՐ ՀՈՂԱՄԱՍԻ ՕԳՏԱԳՈՐԾՄԱՆ ՆՊԱՏԱԿԻ ՓՈՓՈԽՈՒԹՅԱՆ ՄԱՍԻՆ

ՀՈՂԱՄԱՍԻ ԳՈՐԾԱՌՆԱԿԱՆ ՆՇԱՆԱԿՈՒԹՅՈՒՆԸ ԵՎ ՕԳՏԱԳՈՐԾՄԱՆ ՊԱՅՄԱՆՆԵՐԸ

ՀՈՂԱՄԱՍԻ ՀԱՍՑԵՆԵՐԸ

ՀՈՂԱՄԱՍԻ ՀԱՍՑԵՆԵՐԻ ԿՈՈՐԴԻՆԱՏՆԵՐԸ

ՀՈՂԱՄԱՍԻ ՀԱՍՑԵՆԵՐԻ ՀԱՐԱԿԱՅՔԱՅԻՆ

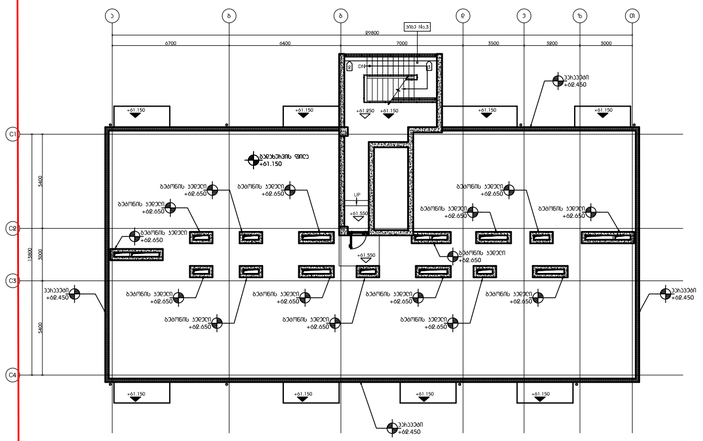

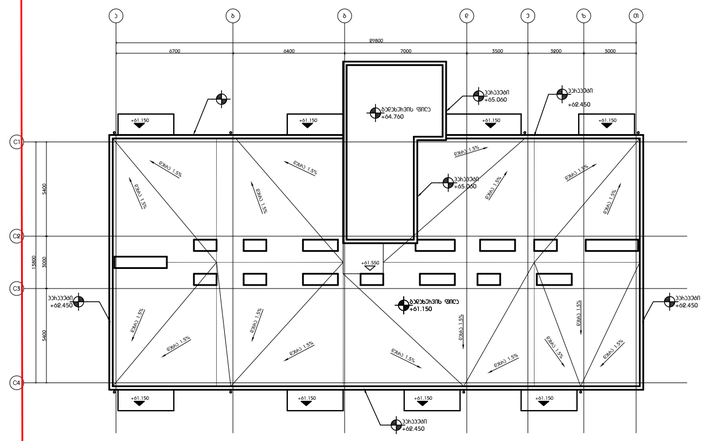

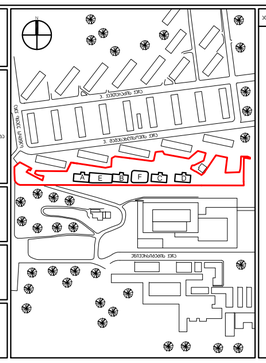

ბეტონის ჯებირი / ანაბეტონი

ბეტონის ჯებირის

1. ჯებირი კონსტრუირებულია ექსპლუატაციის ნორმალური დონისათვის +62.650.
2. ჯებირის კონსტრ. ნიშნული +62.650 მიღებულია ზღვის დონის მაქსიმალური ნიშნულის +61.150 და ტალღის ასვლის სიმაღლის +1.500 ჯამით.
3. ჯებირის ბოლოები +62.650 ნიშნულზე გადის ნაპირის დონეზე.
4. ჯებირის ფილების ზედაპირის დახრილობა 1:20 მიმართულებით ზღვისაკენ.
5. ჯებირის ზედაპირი დაფარულია ბეტონის ფილებით 600x600x150 მმ, ფილების ნაკერების ორ მხარეს ბეტონის ზოლებით 600x300 მმ.
6. ნაკერებში ბეტონის ფილებს შორის დატანებულია ელასტომერული ლენტი 300x5 მმ.
7. ჯებირის ზედაპირზე, ტრანსპორტის მოძრაობის ორ ზოლზე გაყვანილია რკინა-ბეტონის ტროტუარი 2000 მმ სიგანით, ტროტუარის ბორდიურის სიმაღლე +62.650 ნიშნულზე.
8. ტროტუარის ქვეშ გაყვანილია ელექტრული კაბელები, რომლებიც ჯებირის ბოლოებში გამოდიან ელექტრული შენობების ქვეშ.
9. ტროტუარის ზედაპირზე მოეწყობა ასაწევი ბორდიურები, რომლებიც ჯებირის ბოლოებში გამოდიან ელექტრული შენობების ქვეშ.
10. ჯებირის ბოლოებში ელექტრული შენობების ქვეშ გაყვანილია ელექტრული კაბელები, რომლებიც ჯებირის ბოლოებში გამოდიან ელექტრული შენობების ქვეშ.
11. ჯებირის ქვედა ნაწილის ზედაპირზე, ნიშნულებზე +61.150 და +62.650 მოეწყობა ბეტონის ფილები 600x600x150 მმ, ფილების ნაკერების ორ მხარეს ბეტონის ზოლები 600x300 მმ, ფილების ნაკერებში ჩაყრილია ელასტომერული ლენტი 300x5 მმ.
12. ჯებირის ბოლოებში ნიშნულზე +62.650 მოეწყობა ბეტონის ფილებით მოპირკეთებული ასაწევი ბორდიურები, რომლებიც ჯებირის ბოლოებში გამოდიან ელექტრული შენობების ქვეშ.
13. ჯებირის ზედაპირის ფილების ნაკერები და ბზარები ჰიდროიზოლირებულია ელასტომერული ლენტით 300x5 მმ.
14. ჯებირის ბოლოებში ელექტრული შენობების ქვეშ გაყვანილია ელექტრული კაბელები, რომლებიც ჯებირის ბოლოებში გამოდიან ელექტრული შენობების ქვეშ.
15. ჯებირის ქვედა ნაწილის ზედაპირზე, ნიშნულებზე +61.150 და +62.650 მოეწყობა ბეტონის ფილები 600x600x150 მმ, ფილების ნაკერების ორ მხარეს ბეტონის ზოლები 600x300 მმ, ფილების ნაკერებში ჩაყრილია ელასტომერული ლენტი 300x5 მმ.
16. ჯებირის ქვედა ნაწილის ზედაპირზე, ნიშნულებზე +61.150 და +62.650 მოეწყობა ბეტონის ფილები 600x600x150 მმ, ფილების ნაკერების ორ მხარეს ბეტონის ზოლები 600x300 მმ, ფილების ნაკერებში ჩაყრილია ელასტომერული ლენტი 300x5 მმ.

ანოტაციის ტექნიკური

1. ანოტაციაში ასახული მონაცემები ტექნიკური ხასიათისაა.
2. ნიშნულები მოცემულია მეტრებში. ნულოვანი ნიშნული მთავარი ტექნიკური.
3. ნაკლები ხაზგასმული ინფორმაციის საპროექტო/ასაწონი ნაწილი. პროექტის ფრაგმენტი ტექნიკური / ძირითადი. მთავარი ტექნიკური ნიშნულები. ნიშნულები ტექნიკური ტექნიკური ტექნიკური