

ქ. თბილისი, ვარჯეთილის დასახლება
IV მ/რ-ნი 02/055

საკადასტრო კოდით
01.19.39.002.055

საპროექტო წინადადება

სიტუაციური რუკა

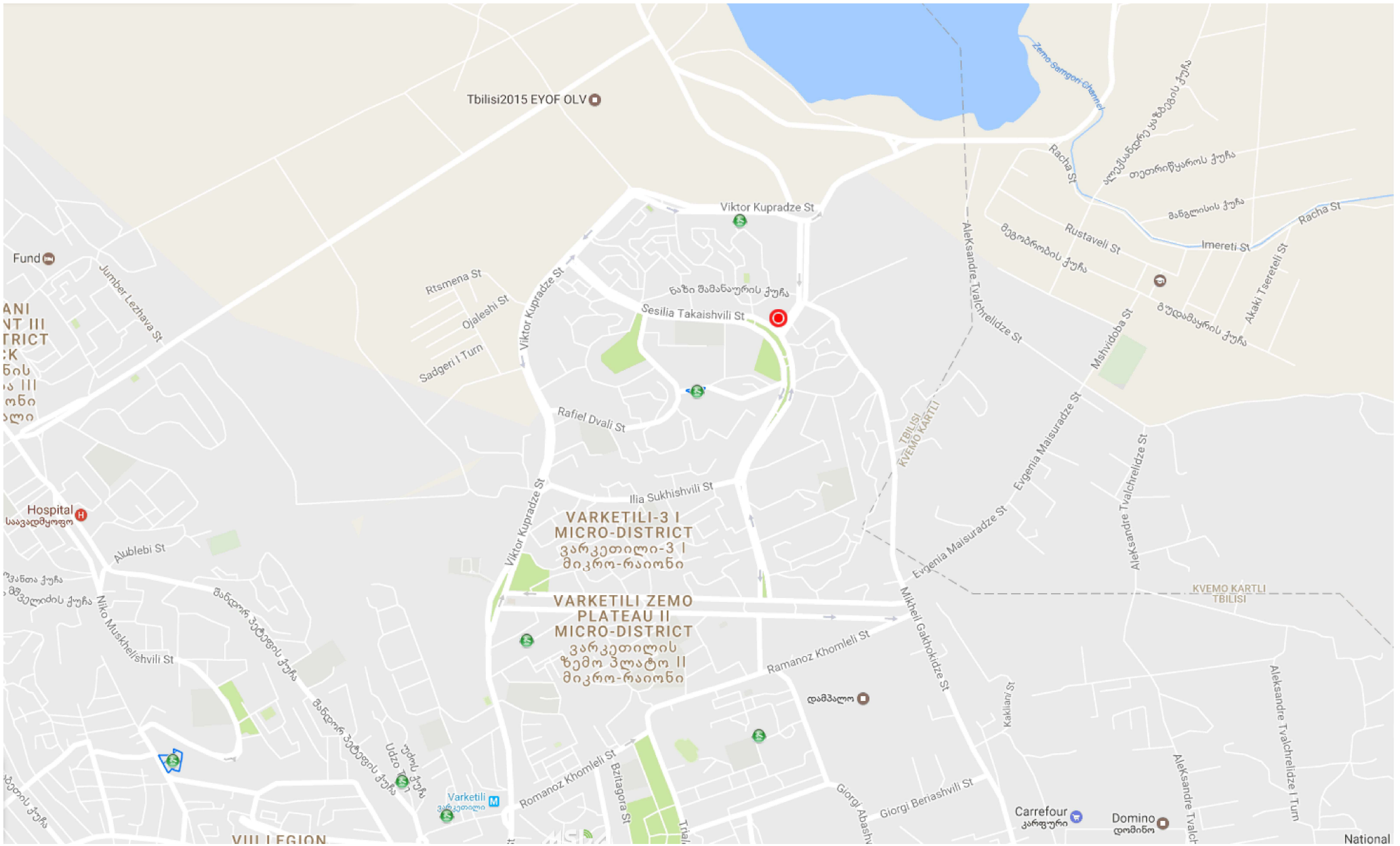

საპვლევი ჯვარტალი



აეროფოტოგადაღება



მიმდებარე ტერიტორიის საკადასტრო საზღვრები

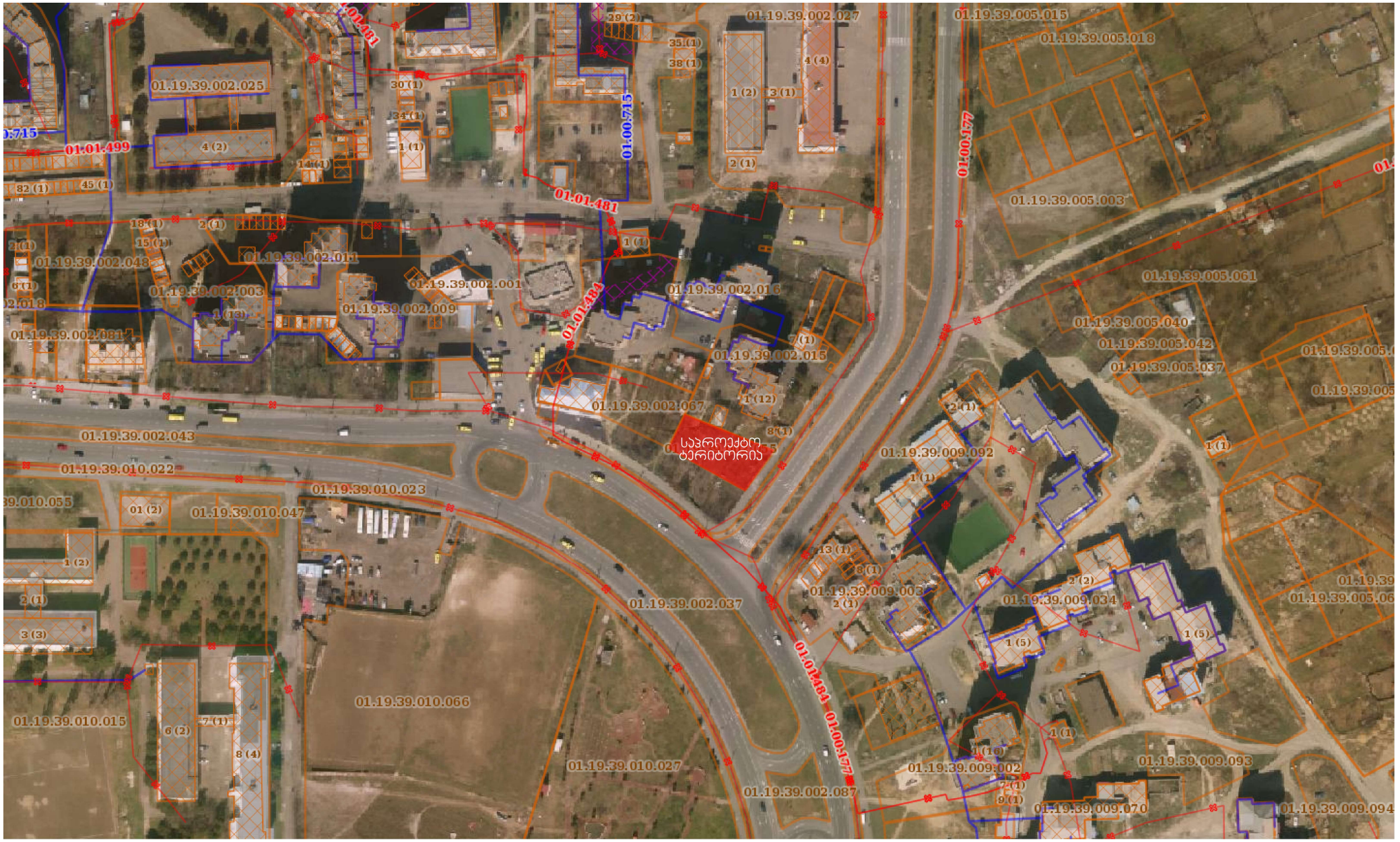

ტერიტორიის სტრუქტურული ზონა



საკვლევი ტერიტორიის ფუნქციური ზონირება

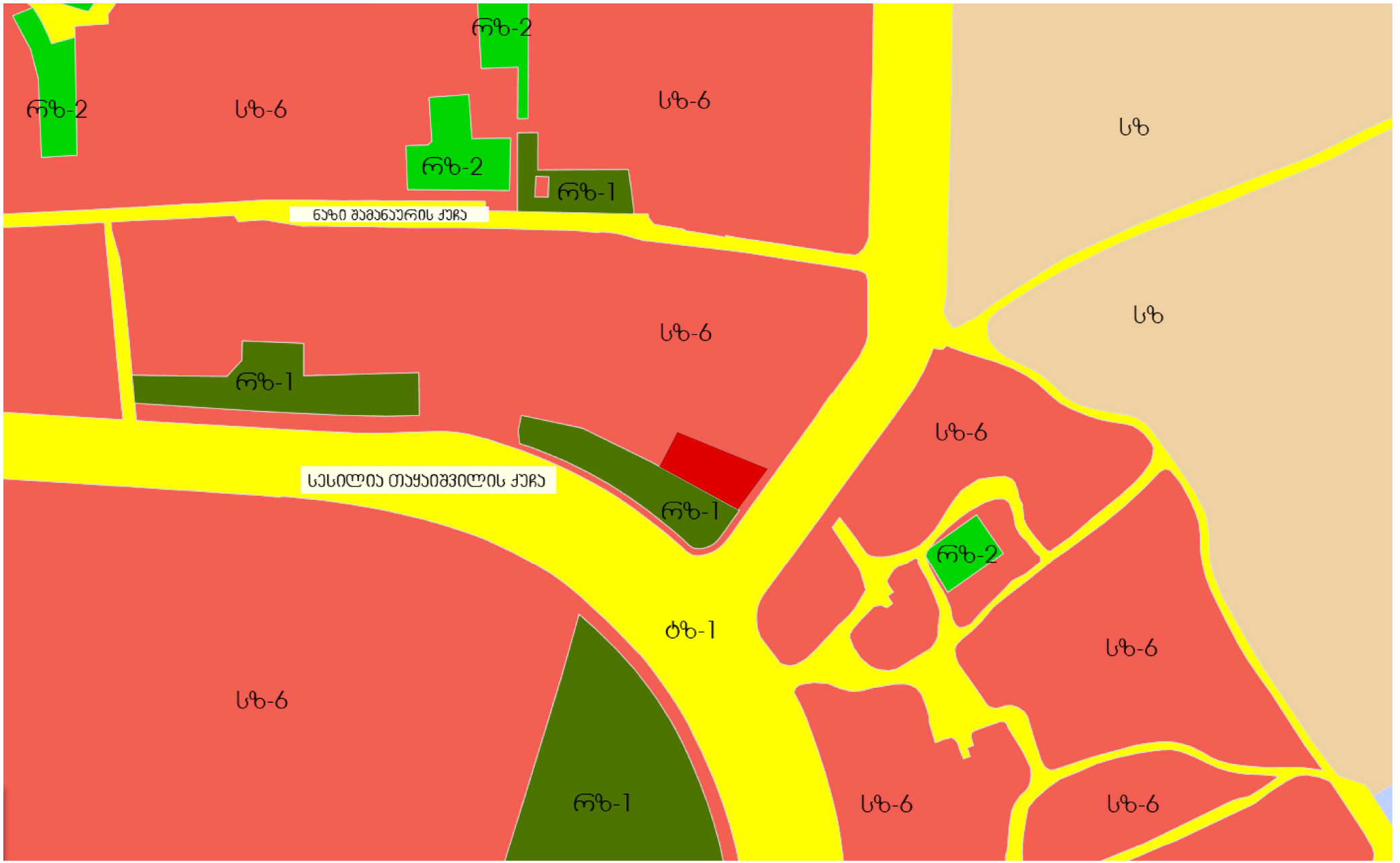

ქუჩის სიგანე და ტრანსპორტის უზრუნველყოფის სქემა

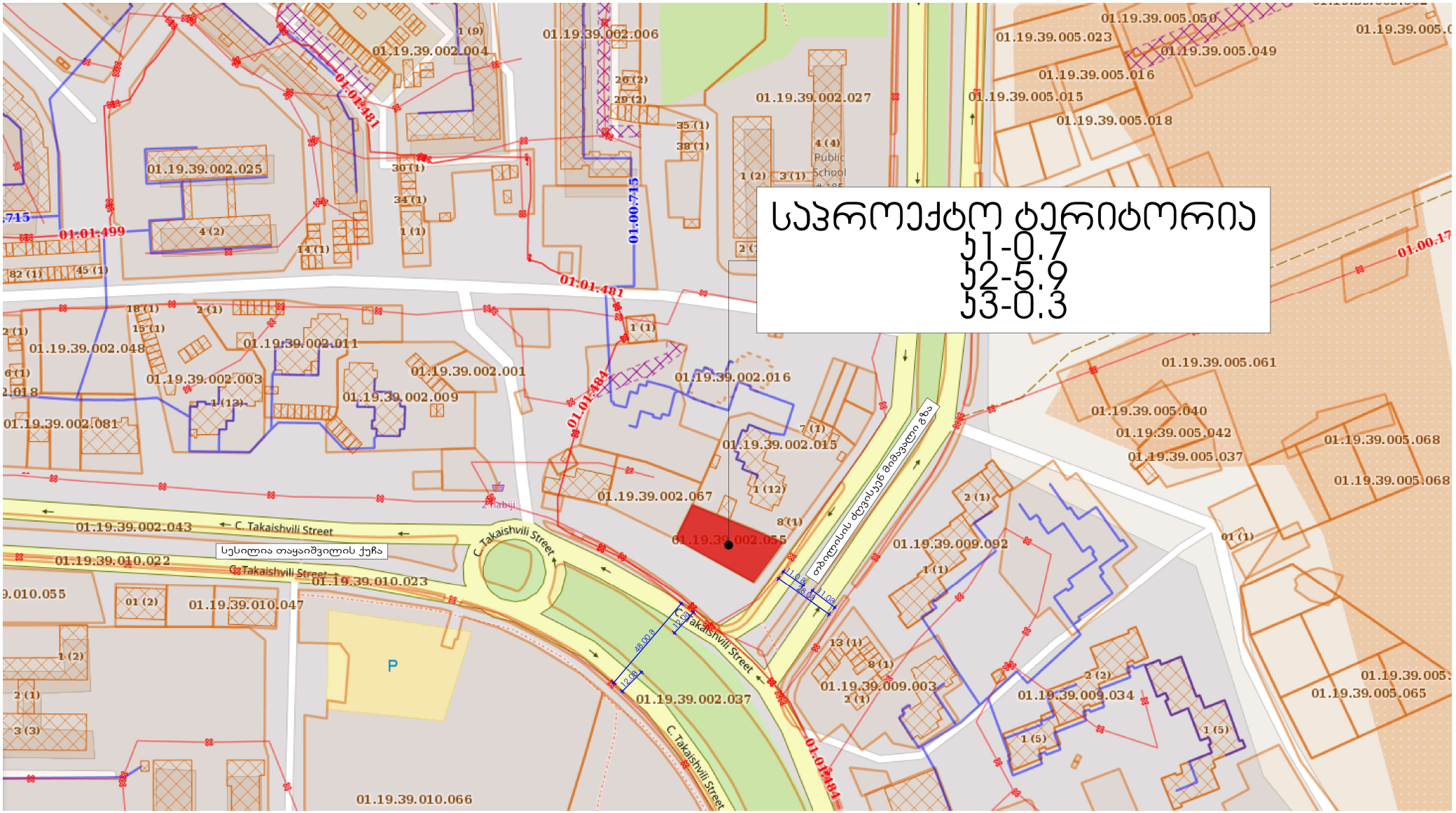

საკვლევი კვარტალში განაშენიანების სართულიანობა



ფოტოსურათების გადაღების წერტილები



არსებული სიტუაციის ამსახველი ფოტომასალა



არსებული სიტუაციის ამსახველი ფოტომასალა



არსებული სიტუაციის ამსახველი ფოტომასალა



გენ.გეგმა 1:500 მ



შ.პ.ს. „ქალაქპროექტი“

საქართველო, თბილისი 0108,მთაწმინდის რ/ნ რ. თაბუკაშვილის №46

მრავალფუნქციური კომპლექსი/შენობა (საცხოვრებელი, კომერციული და საოფისე)

საკ. კოდი: 01.19.39. 002.055

პირობითი არნიშვნები:

1 საპროექტო შენობა

2 ეზო

3 გამწვანება

4 ბალახის ქვაფენილი

დამკვეთი	შ.პ.ს ჯეო დეველოპმენტ გრუპი
	ქ. თბილისი, დასახლება ვარკეთილი, მ/რ IV, ნაკვეთი 02/055

თანამდებობა	გვარი, სახელი	ხელმოწერა
დირექტორი	ი. ჯვარაცხელია	
მთ. არქიტექტორი	მ.მახათაძე	
არქიტექტორი	ვ.ამისულაშვილი	
შესრულა	ვ.ამისულაშვილი	

გენ.გეგმა 1:500 მ

ფურც №: 1

სტადია	ფორმატი	სულ.ფურც	მაშტაბი	თარიღი
პროექტირება	A3			12.12.2016

ავტოსადგომის გეგმა
-2.800 ნიშნულე
მასშტაბი 1:100
სადგომი 14 მანქანაზე

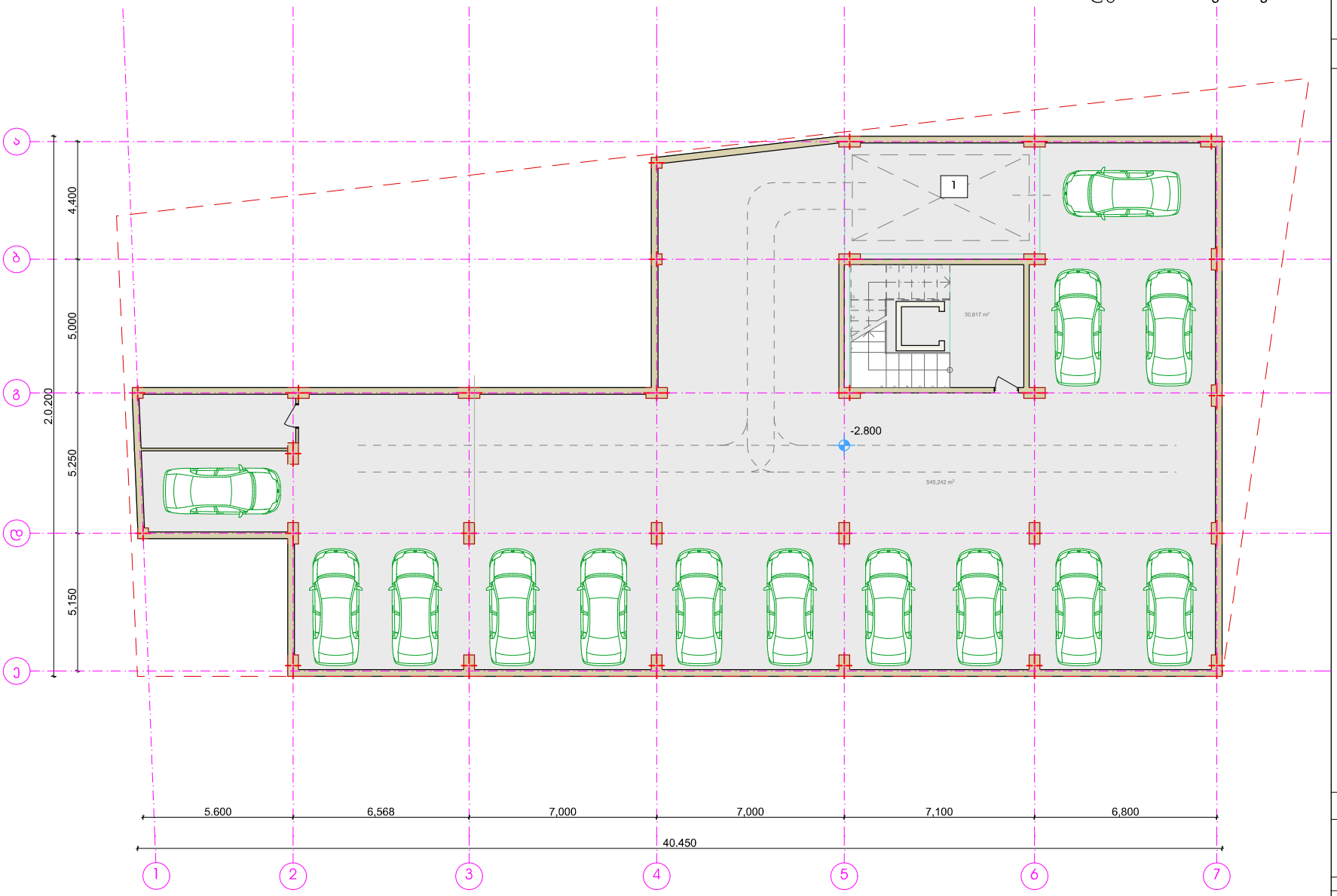

პირობითი აღნიშვნები:

1 — სამანქანო ლიფტი

შ.პ.ს. „ქალაქპროექტი"

საქართველო, თბილისი 0108,მთაწმინდის რ/ნ რ. თაბუკაშვილის №46

მრავალფუნქციური კომპლექსი/შენობა (საცხოვრებელი, კომერციული და საოფისე)

საკ. კოდი: 01.19.39. 002.055

დამკვეთი	შ.პ.ს ჯეო დეველოპმენტ გრუპი	
CITY PROJECT	ქ. თბილისი, დასახლება ვარკეთილი, მ/რ IV, ნაკვეთი 02/055	
თანამდებობა	გვარი, სახელი	ხელმოწერა
დირექტორი	ი. ყვარაცხელია	
მთ. არქიტექტორი	მ.მახათაძე	
არქიტექტორი	ვ.ამისულაშვილი	
შეასრულა	ვ.ამისულაშვილი	

ავტოსადგომის გეგმა -2.800 ნიშნულე მასშტაბი 1:200				ფურც № 2
	ფორმატი	სულ.ფურც	მაშტაბი	თარიღი
კორექტირება	A3			12.12.2016

ავტოსადგომის გეგმა
-5.600 ნიშნულე
მასშტაბი 1:100
სადგომი 14 მანქანაზე

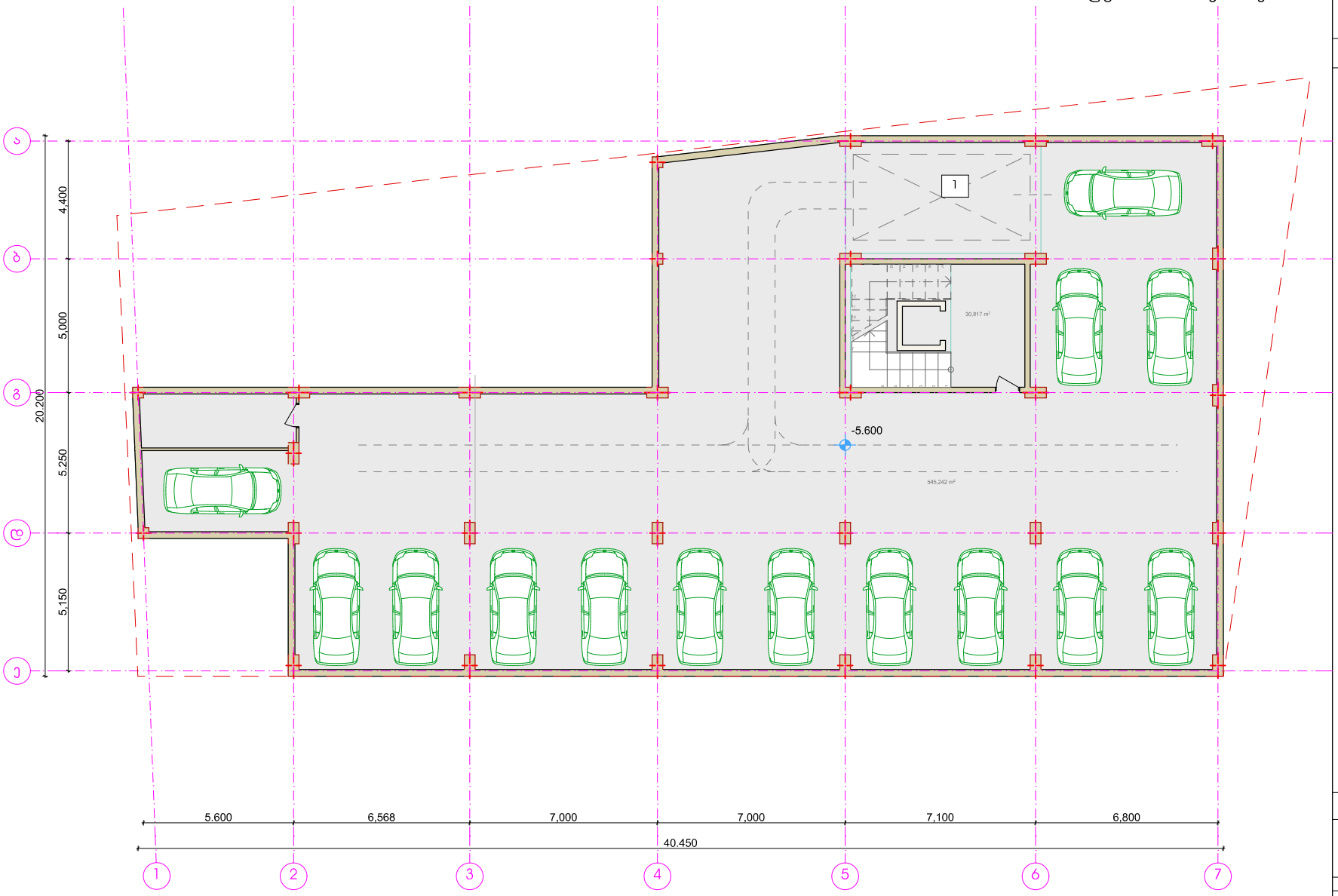

შ.პ.ს. „ქალაქპროექტი"

საქართველო,
თბილისი 0108,მთაწმინდის რ/ნ
რ. თაბუკაშვილის №46

მრავალფუნქციური
კომპლექსი/შენობა (საცხოვრებელი,
კომერციული და საოფისე)

საკ. კოდი: 01.19.39. 002.055

პირობითი აღნიშვნები:

1 სამანქანო ლიფტი

დამკვეთი	შ.პ.ს ჯეო დეველოპმენტ გრუპი
CITY PROJECT	ქ. თბილისი, დასახლება ვარკეთილი, მ/რ IV, ნაკვეთი 02/055

თანამდებობა	გვარი, სახელი	ხელმოწერა
დირექტორი	ი. ჯვარაცხელია	
მთ. არქიტექტორი	მ.მახათაძე	
არქიტექტორი	ვ.ამისულაშვილი	
შეასრულა	ვ.ამისულაშვილი	

ავტოსადგომის გეგმა -5,600 ნიშნულე მასშტაბი 1:200				ფურც №: 3
	ფორმატი	სულ.ფურც	მასშტაბი	თარიღი
კორექტირება	A3			12.12.2016

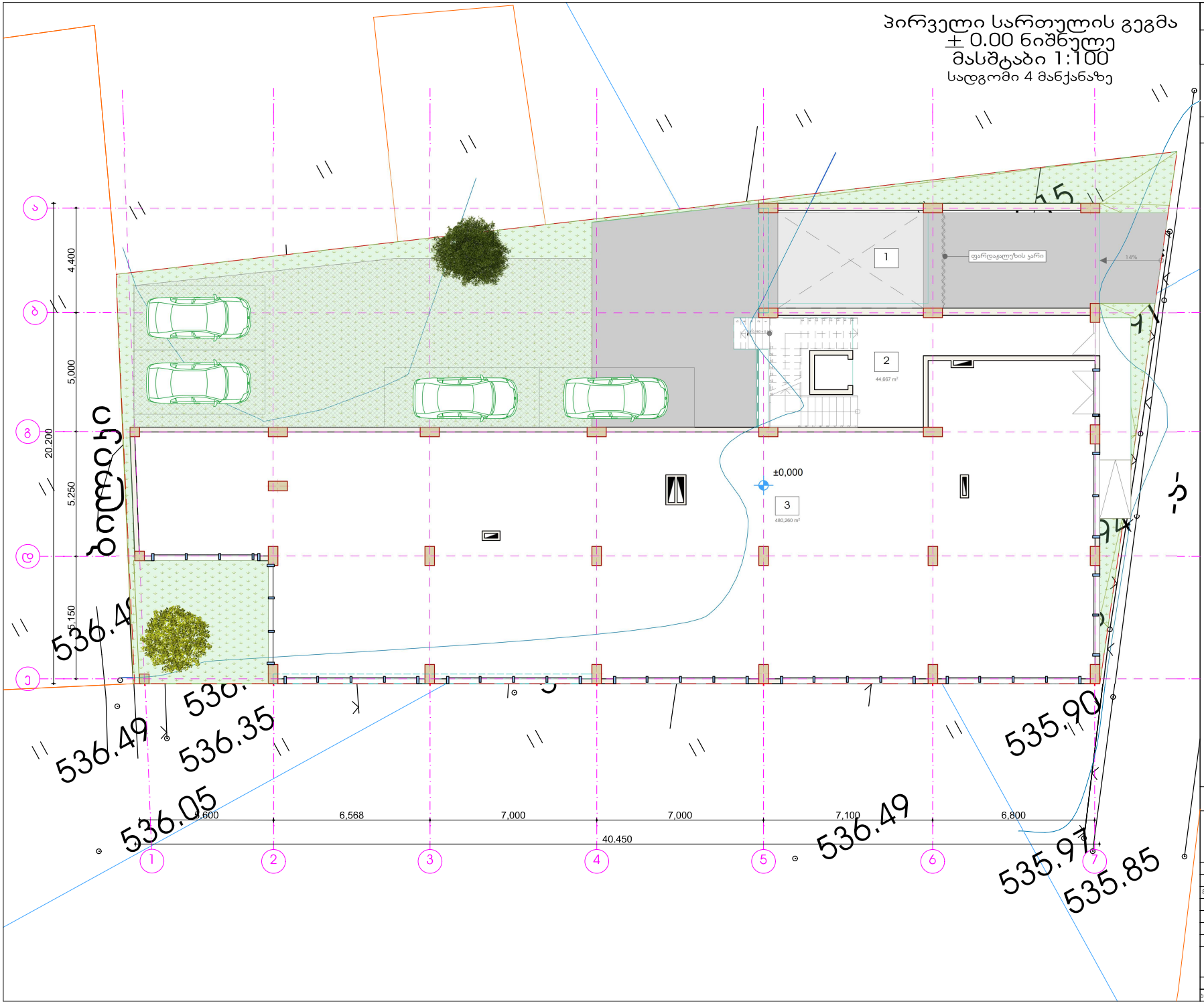

შ.პ.ს. „ქალაქპროექტი"

საქართველო,
თბილისი 0108,მთაწმინდის რ/ნ
რ. თაბუაშვილის №46

მრავალფუნქციური
კომპლექსი/შენობა (საცხოვრებელი,
კომერციული და საოფისე)

საკ. კოდი: 01.19.39. 002.055

პირობითი აღნიშვნები:

1 სამანქანო ლიფტი

2 სადარბაზო

3 კომერციული ფართი

დამკვეთი	შ.პ.ს ჯეო დეველოპმენტ გრუპი
	ქ. თბილისი, დასახლება ვარკეთილი, მ/რ IV, ნაკვეთი 02/055

თანამდებობა	გვარი, სახელი	ხელმოწერა
დირექტორი	ი. ჯვარაცხელია	
მთ. არქიტექტორი	მ.მახათაძე	
არქიტექტორი	ვ.ამისულაშვილი	
შეასრულა	ვ.ამისულაშვილი	

პირველი სართულის გეგმა
± 0.00 ნიშნული
მასშტაბი 1:100

ფურც №
4

	ფორმატი	სულ.ფურც	მაშტაბი	თარიღი
პორექტირება	A3			12.12.2016

გენ.გეგმა 1:500 მ



შ.პ.ს. „ქალაქპროექტი"

საქართველო, თბილისი 0108,მთაწმინდის რ/ნ რ. თაბუკაშვილის №46

მრავალფუნქციური კომპლექსი/შენობა (საცხოვრებელი, კომერციული და საოფისე)

საკ. კოდი: 01.19.39. 002.055

პირობითი არნიშვნები:

1 საპროექტო შენობა

2 ეზო

3 გამწვანება

4 ბალახის ქვაფენილი

დამკვეთი	შ.პ.ს ჯეო დეველოპმენტ გრუპი	
	ქ. თბილისი, დასახლება ვარკეთილი, მ/რ IV, ნაკვეთი 02/055	
თანამდებობა	გვარი, სახელი	ხელმოწერა
დირექტორი	ი. ჯვარაცხელია	
მთ. არქიტექტორი	მ.მახათაძე	
არქიტექტორი	ვ.ამისულაშვილი	
შესრულა	ვ.ამისულაშვილი	

გენ.გეგმა 1:500 მ

ფურც №: 1

სტადია	ფორმატი	სულ.ფურც	მაშტაბი	თარიღი
პროექტი	A3			12.12.2016

განშლა შსესილია თაყაიშვილის ქუჩის მხრიდან

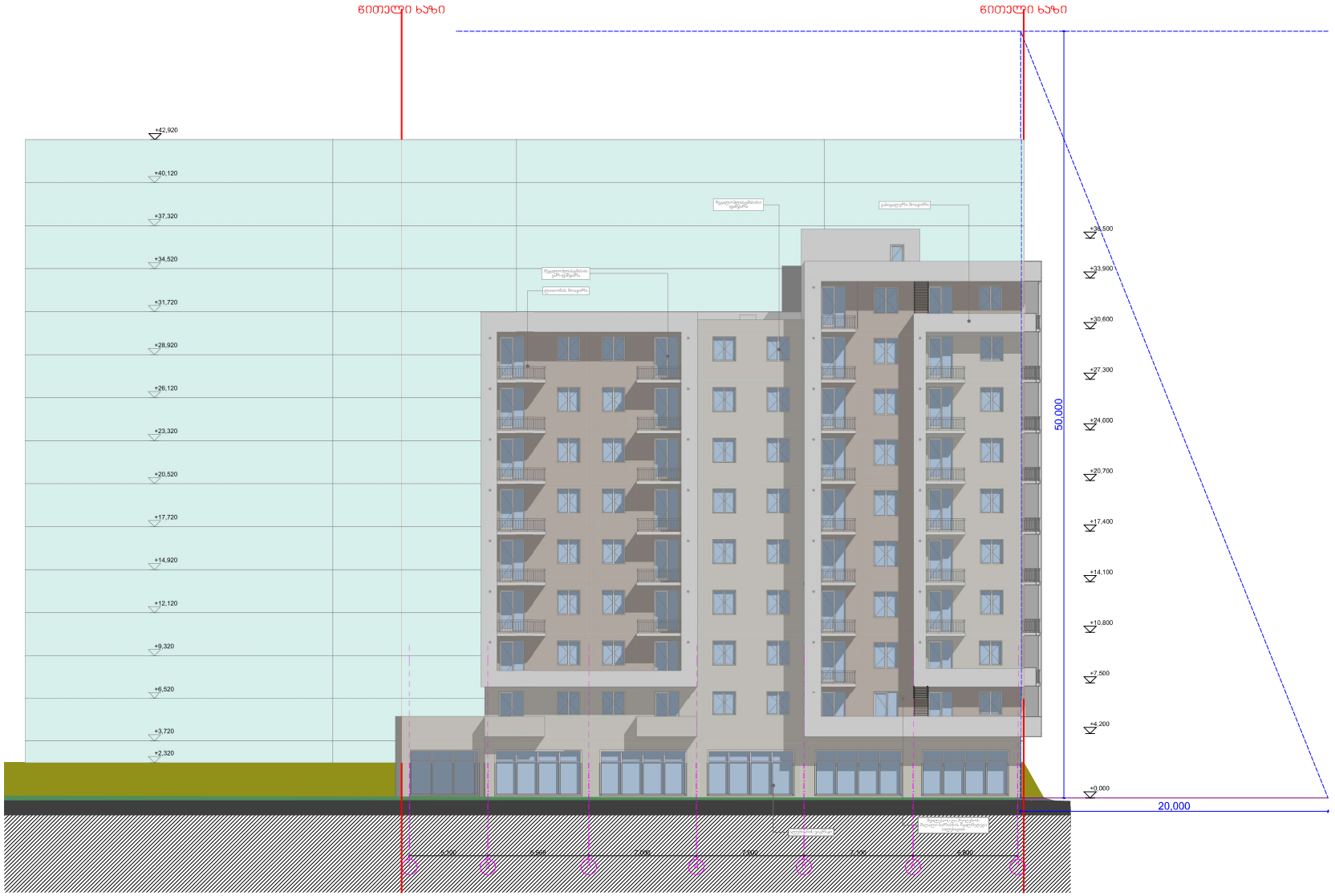

თბილისის ზღვისკენ მიმავალი გზა

განშლა თბილისის ზღვისპირა მიმავალი გზის მხრიდან

სესილია თაყაიშვილის ქუჩა

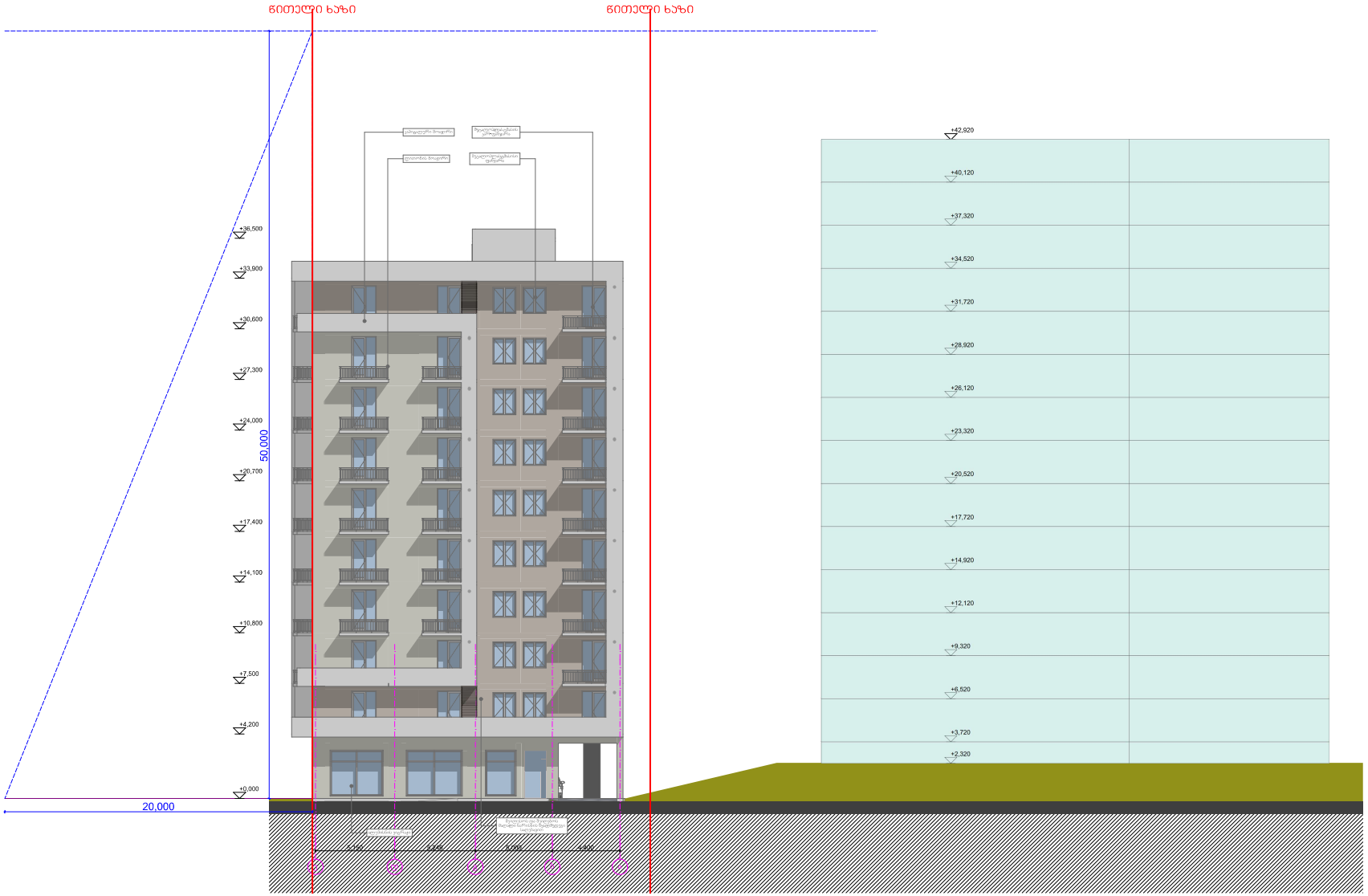

ფოტომონტაჟი



ფოტომონტაჟი



აქსონომეტრიული ხედი



აქსონომეტრიული ხედი





