-II სართულის გეგმა



სიტუაციური სქემა KEY PLAN

ვერტიკალური ნიშნულები

554.14	-4.80
9.25 %	
14.09 %	
11.29 %	
5.20 %	
5.20 %	
5.98 %	
5.98 %	
5.98 %	
10.00 %	
35.24	
36.15	
54.66	
31.51	
10.91	
10.55	
3.00	
3.00	
2.00	
3.03	

LEGEND

ჯრიმების ხაზი

ღერძის ხაზი

ხაზი გეოგრაფიული ობიექტებისათვის D-300 sm

52 პროფიციენტის საანგარიშო პოლიგონალური ხაზი(პროექტი)

ტექნიკურ-ეკონომიკური მაჩვენებლები

სამოურგეველი ფართი	0.00 მ²
სარეფერენციო ფართი	0.00 მ²
პარკინგის ფართი	707.1 მ²
დამხმარე ფართი	0.00 მ²
სატრანსფორმატორო და ბუნკერის ტექნიკური ფართი	41.1 მ²

გეგმარებითი ინდექსით პროექტირებული K2

ავტომანქანები	78 მანქანაზე
ველოსიპედი	52 მანქანაზე
ღონე	26 მანქანაზე

შენიშვნები NOTES

* ნახაზი მეორეელებელია სანიმებარებებს.

* ნახაზზე მოცემულია არქიტექტორული ნიმნელები

დამკვეთი CLIENT

პროექტი PROJECT

მისამართი ADDRESS ქალაქ თბილისი, ვაკე-საბურთალოს რაიონები, მდინარე ვერეს მარჯვენა ნაპირი, ზ.პაპავრიძის ქუჩა, ნაკვეთი 01.17.07.024.050)

თანამდებობა	გვარი	ხელმოწერა
მთ.არქიტექტორი	ს.პაპლიაული	
დაკვეთა	ს.პაპლიაული	
დაკვეთა	მ.ლილიაშვილი	
პროექტორი	თ.მამულაშვილი	

არქიტექტურული ნაწილი ARCHITECTURE

ნახაზი DRWG.	-5.60
გამოშვების DATE OF ISSUE	
მასშტაბი SCALE	1:200
სტადია STAGE	
ფორმატი PAPER SIZE	A-2
ფაილის სახელი FILE NAME	
ფურცლები PAGES	

N

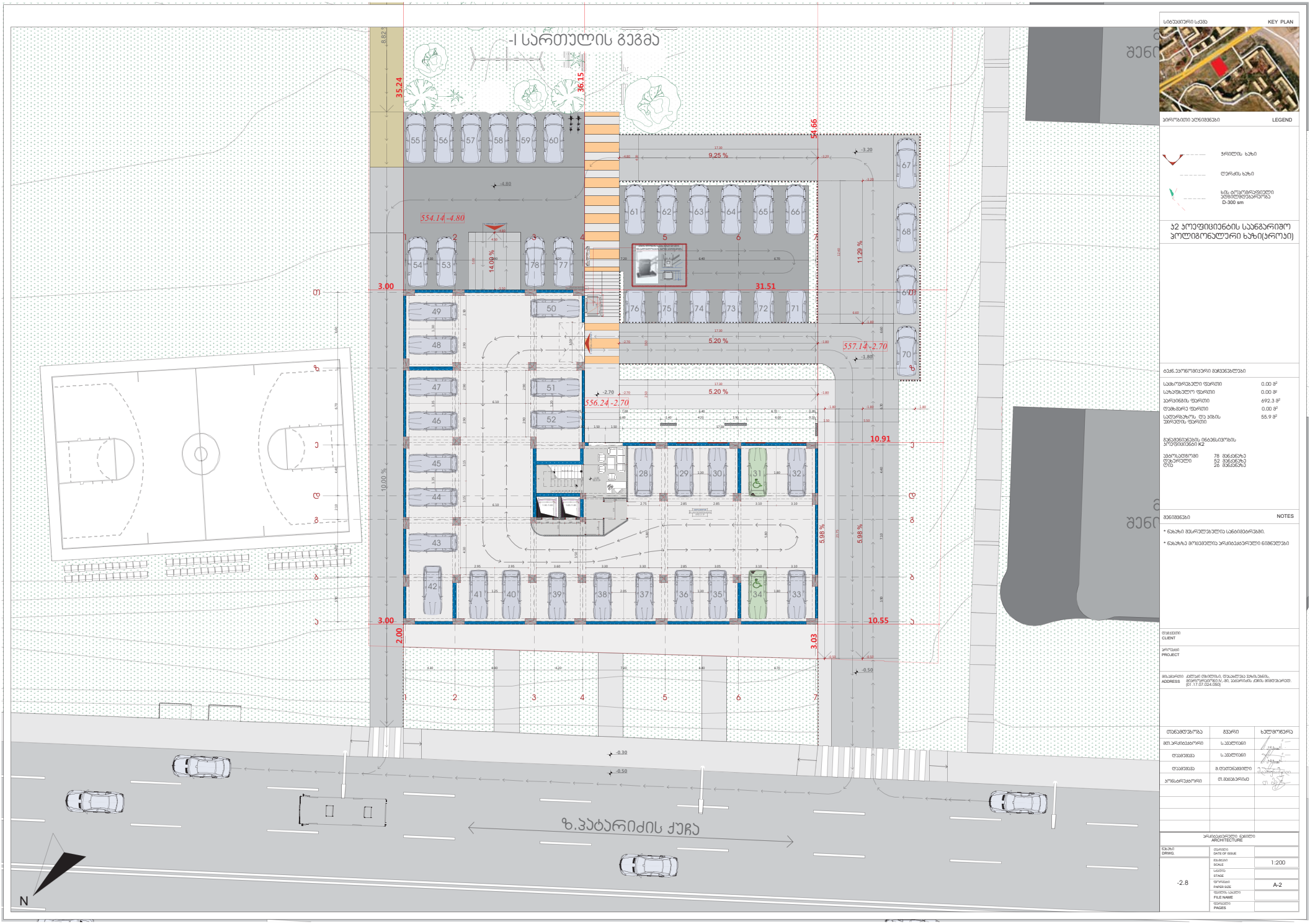

სიტუაციური სქემა KEY PLAN

ვიზუალური აღნიშვნები LEGEND

ჭრილების ხაზი

ღერძის ხაზი

ხეს გადარჩენადი ტერიტორიის აუცილებლობა D-300 sm

52 პროფილიანების სანგბარიმო პოლიგონალური ხაზი(პროექ)

ბენეფიციარი მესაკუთრე

სამოურგეველი ფართი	0.00 მ²
სარეგისტრო ფართი	0.00 მ²
პარკინგის ფართი	692.3 მ²
დამხმარე ფართი	0.00 მ²
სატელეფონო და ბინის ელიფტის ფართი	55.9 მ²

მანქანების ინბანაციის პროექციები K2

პანორამული	78 მანქანაზე
დუპლექსი	52 მანქანაზე
ლოტ	26 მანქანაზე

შენიშვნები NOTES

* ნახაზი მეწარმეებელია სანიმბარებს.
* ნახაზზე მოცემულია არქიტექტორული ნიშნები

დამკვეთი CLIENT	
პროექტი PROJECT	
მისამართი ADDRESS	ქ.თბილისი, ვაკე-საბურთალოს რაიონები, მდებარეობს: ზ.ჯაბარიძის ქუჩა, მიწის ნაკვეთის საკადასტრო კოდი: (01.17.07.024.050)

თანამდებობა	გვარი	ხელმოწერა
მთ.არქიტექტორი	ს.ასათიანი	
დაკვეთა	ს.ასათიანი	
დაკვეთა	მ.ლეთანაძვილი	
პროექტორი	თ.მამუკაშვილი	

არქიტექტურული ნაწილი ARCHITECTURE

ნახაზი DRWG.	-2.8	გადაცემის DATE OF ISSUE	
		მასშტაბი SCALE	1:200
		სტადია STAGE	
		ფორმატი PAPER SIZE	A-2
		ფაილის სახელი FILE NAME	
		ფურცლების PAGES	


I სართულის გეგმა
ზ.ჭავჭავაძის ქუჩა
ხელოვნური ბალახის მოედანი
N
KEY PLAN
LEGEND
780.5 მ2
NOTES
ARCHITECTURE
A-2
1:200
+0.00



I სართულის გეგმის ა2 პოეფიციენტის პოლიგონარული ხაზი (პროპი)
±0.00 ნიშნულზე

780.5 მ²

სიტუაციური სქემა KEY PLAN



პირობითი აღნიშვნები LEGEND

ჭრილის ხაზი

ღერძის ხაზი

ხის პროექციული აღმოსავლეთ D-300 sm

ა2 პოეფიციენტის სანგარიშო პოლიგონალური ხაზი(პროპი)

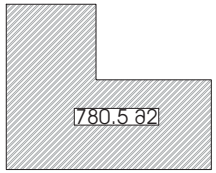

ტექ.პირობებიანი მეზობლები

შენიშვნები NOTES

* ნახაზი მესრულებელია სანიმებრებმი.
* ნახაზზე მოცემული ზრდიტექტორული ნიშნულები

დამკვეთი
CLIENT

პროექტი
PROJECT

მისამართი ADDRESS ქ.თბილისი, მთაწმინდის ხეობა,მიხეილ მესხის ქუჩა, მიწათსარგებლობის N 80, ტერიტორიის კოდი მიწათსარგებლ. (01.17.07.024.050)

თანამდებობა	გვარი	ხელმოწერა
მთ.არქიტექტორი	ს.ჯაფარიძე	
დაამოწმა	ს.ჯაფარიძე	
დაამოწმა	მ.დოლიძემილი	
პროექტირებული	თ.მელქაძარიძე	

არქიტექტურული ნაწილი
ARCHITECTURE

ნახაზის DRWG.	გამოცემის DATE OF ISSUE	
	მასშტაბი SCALE	1:200
	სტადია STAGE	
	ფორმატი PAPER SIZE	A-2
	ფაილის სახელი FILE NAME	
	ფურცლების PAGES	

II სართულის გეგმა





სიტუაციური სქემა KEY PLAN



ვიზუალური აღნიშვნები LEGEND

ჭრილის ხაზი

ღერძის ხაზი

ხმის გრუნტრეფლექტიული აქუსტიკური ბარიერა D-300 sm

ბ2 პროფილაქტიკის სანგარიშო პოლიგონალური ხაზი(პროექტი)



ძირ.ეკონომიკური მაჩვენებლები

საცხოვრებელი ფართი	651.6 მ²
სახაჟანელო ფართი	209.1 მ²
ჯარიმების ფართი	0.00 მ²
დამხმარე ფართი	0.00 მ²
სველწარბაზის და ბუნის ქვოლების ფართი	103.2 მ²

განაშენიანების ინტენსივობის კოეფიციენტი K2 780.5 მ2

შენიშვნები NOTES

* ნახაზი მეხრულებელია სანიმაერაბაზე.

* ნახაზზე მოცემული არქიტექტურული ნიშნები

დამკვეთი CLIENT

პროექტი PROJECT

მისამართი ADDRESS ლელიან მაღალის, მუსაფლის ბაზისაზე, მუნიციპალიტეტი N, 80, ბინათნის კვარტალი მიწის ნაკვეთი (01.17.07.024.050)

თანამდებობა	გვარი	ხელმოწერა
მთ.არქიტექტორი	ს.ჯაფლიანი	
დაკმაყოფილა	ს.ჯაფლიანი	
დაკმაყოფილა	მ.დოლიაშვილი	
კონსტრუქტორი	თ.მელაბარიძე	

არქიტექტურული ნაწილი ARCHITECTURE

ნახაზის DRWG.	
დამტკიცების DATE OF ISSUE	
მასშტაბი SCALE	1:200
სტადია STAGE	
ფორმატი PAPER SIZE	A-2
ფაილის სახელი FILE NAME	
ფურცლების PAGES	

+5.00

II სართულის გეგმის ა2 პროფიციენტის პოლიგონალური ხაზი (პროპი)
+5.00 ნიშნულზე



780.5 მ²

სიტუაციური სქემა KEY PLAN



პირობითი აღნიშვნები LEGEND

ჭრილის ხაზი

ღერძის ხაზი

ხმს ტოპოგრაფიული აგმენტირებადარეალი D-300 sm

ა2 პროფიციენტის სანგარიშო პოლიგონალური ხაზი(პროპი)

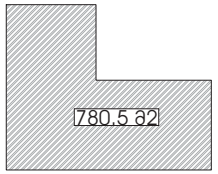

ტექნ.პირობებიანი მოთხოვნილებები

შენიშვნები NOTES

* ნახაზი შესრულებულია სანიმებრებმი.

* ნახაზზე მოცემული არსებულები ნიშნულები

დამკვეთი
CLIENT

პროექტი
PROJECT

მისამართი ADDRESS ქალაქი თბილისი, მუხიანის ველის მიმდინარეობა, მიწის ნაკვეთი N /ბ, ბინათა ნომერი ქარის მიმდებარედ. (01.17.07.024.050)

თანამდებობა	გვარი	ხელმოწერა
მთ.არქიტექტორი	ს.ჯაფლიანი	
დაკვეთა	ს.ჯაფლიანი	
დაკვეთა	მ.დოლიძემილი	
პროექტირებული	თ.მელქაძარიძე	

არქიტექტურული ნაწილი
ARCHITECTURE

ნახაზის DRWG.	დამზადების DATE OF ISSUE	
	მასშტაბი SCALE	1:200
	სტადია STAGE	
	ფორმატი PAPER SIZE	A-2
	ფაილის სახელი FILE NAME	
	ფურცლების PAGES	

III სართულის გეგმა





სიტუაციური სქემა KEY PLAN



ვიზუალური აღნიშვნები LEGEND

ჭრილის ხაზი

ღერძის ხაზი

ხის ბოლოგრუნტიანი ანძებითერმოგაპარეთა D-300 sm

ბ2 პროფიციენტის სასწავლო-პოლიგონალური ხაზი(პროექტი)



ძირ.ეკონომიკური მაჩვენებლები

საცხოვრებელი ფართი	651.6 მ²
საზაფხულო ფართი	201.4 მ²
პარკინგის ფართი	0.00 მ²
დამხმარე ფართი	0.00 მ²
სველწარბაზრ. და პრბის ეზოების ფართი	103.2 მ²

განაშენიანების ინდექსის პროექციები K2 780.5 მ2

შენიშვნები NOTES

* ნახაზი მხოლოდ საილუსტრაციოა.
* ნახაზზე მოცემული არქიტექტურული ნიშნები

დამკვეთი CLIENT

პროექტი PROJECT

მისამართი ADDRESS ქალაქი თბილისი, მუხიანის მასივი, მიწის ნაკვეთი N 80, ბინათმესაკ. კოდი: 01.17.07.024.050)

თანამდებობა	გვარი	ხელმოწერა
მთ.არქიტექტორი	ს.ჯაფარიძე	
დაკვეთა	ს.ჯაფარიძე	
დაკვეთა	მ.დოლიძე	
კონსტრუქტორი	თ.მელქაძე	

არქიტექტურული ნაწილი ARCHITECTURE

ნახაზის DRWG.	
+8.10	
გამოცემის DATE OF ISSUE	
მასშტაბი SCALE	1:200
სტადია STAGE	
ფორმატი PAPER SIZE	A-2
ფაილის სახელი FILE NAME	
ფურცლები PAGES	



III სართულის გეგმის ბ2 პროფიციენტის პოლიგონარული ხაზი (პროპი)
+8.10 ნიშნულზე

780.5 მ²

სიტუაციური სქემა KEY PLAN



პირობითი აღნიშვნები LEGEND

ჭრილის ხაზი

ღერძის ხაზი

ხმს გეოგრაფიული აღნიშვნების აღმნიშვნელი D-300 sm

ბ2 პროფიციენტის სანგარიშო პოლიგონალური ხაზი(პროპი)

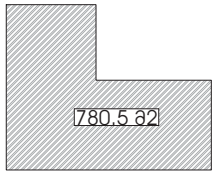

ბეჭ.ეპორომიული მეჩვენებლები

შენიშვნები NOTES

* ნახაზი მეცრელებელია სანიმებრებმი.

* ნახაზზე მოცემული ზრმიბებერელი ნიშნულები

დამკვეთი
CLIENT

პროექტი
PROJECT

მისამართი ADDRESS ქალაქი თბილისი, მუხიანის ველის მიმდინარე, მიწის ნაკვეთი N 80, ბინათმოს კოდი მიმდინარე: (01.17.07.024.050)

თანამდებობა	გვარი	ხელმოწერა
მთ.არქიტექტორი	ს.ჯაფლიანი	
დაამოწმა	ს.ჯაფლიანი	
დაამოწმა	მ.დოლიძემილი	
პროექტირებული	თ.მელქაძარიძე	

არქიტექტურული ნაწილი
ARCHITECTURE

ნახაზის DRWG.	დამოწმების DATE OF ISSUE	
	მასშტაბი SCALE	1:200
	სტადია STAGE	
	ფორმატი PAPER SIZE	A-2
	ფაილის სახელი FILE NAME	
	ფურცლების PAGES	

IV სართულის გეგმა



N

სიტუაციური სქემა KEY PLAN



ვიზუალური აღნიშვნები LEGEND

ჭრილის ხაზი

ღერძის ხაზი

ხის პროფილირებული აგებულებითი ელემენტი D-300 sm

ბ2 პროფიციენტის სასწავლო-პოლიგონალური ხაზი(პროექტი)



ძირ.ეკონომიკური მაჩვენებლები

საშენებელი ფართი	651.6 მ²
სახურავიანი ფართი	201.4 მ²
ჭარბიშენის ფართი	0.00 მ²
დამხმარე ფართი	0.00 მ²
სველწარბაზრ. და ჰოლის ეზოების ფართი	103.2 მ²

განაშენიანების ინტენსივობის კოეფიციენტი K2 780.5 მ2

შენიშვნები NOTES

* ნახაზი მხოლოდ საილუსტრაციოა.
* ნახაზზე მოყვანილია არქიტექტორული ნიშნები

დამკვეთი CLIENT

პროექტი PROJECT

მისამართი ADDRESS ქალაქი თბილისი, მუხიანის მასივი, მიკრორაიონი N 30, ბინათმოწყ. ქსელი მიმდებარედ. (01.17.07.024.050)

თანამდებობა	გვარი	ხელმოწერა
მთ.არქიტექტორი	ს.ჯაფარიძე	
დაკვეთა	ს.ჯაფარიძე	
დაკვეთა	მ.დოლიძე	
კონსტრუქტორი	თ.მელქაძე	

არქიტექტურული ნაწილი ARCHITECTURE

ნახატის DRWG.	გამოშვების DATE OF ISSUE
+11.20	მასშტაბი SCALE 1:200
	სტადია STAGE
	ფორმატი PAPER SIZE A-2
	ფაილის სახელი FILE NAME
	ფურცლების PAGES



IV სართულის გეგმის ა2 პოეფიციენტის პოლიგონარული ხაზი (პროპი)
+11.20 ნიშნულზე

780.5 მ²

სიტუაციური სქემა KEY PLAN



პირობითი აღნიშვნები LEGEND

ჭრილის ხაზი

ღერძის ხაზი

ხმს გრუნტრეფიელი აქსიმალური ტრაექტორია D-300 sm

ა2 პოეფიციენტის სანგარიშო პოლიგონალური ხაზი(პროპი)

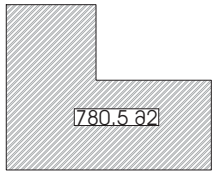

ტექნ.პირობებიანი მოთხოვნილებები

შენიშვნები NOTES

* ნახაზი მეცრულებელია სანიმებრებმი.

* ნახაზზე მოცემული არქიტექტურული ნიშნულები

დამკვეთი CLIENT

პროექტი PROJECT

მისამართი ADDRESS ქალაქი თბილისი, მუხიანის ველის მე-3 მიკრო, მიკრორაიონი IV, მე-30, ტაბახმელის ქუჩა მიმდებარედ. (01.17.07.024.050)

თანამდებობა	გვარი	ხელმოწერა
მთ.არქიტექტორი	ს.ჯაფარიძე	
დაკვეთა	ს.ჯაფარიძე	
დაკვეთა	მ.დოლიძემილი	
პროექტირებული	თ.მელქაძარიძე	

არქიტექტურული ნაწილი ARCHITECTURE

ნახაზის DRWG.	გაცემის DATE OF ISSUE	
	მასშტაბი SCALE	1:200
	სტადია STAGE	
	ფორმატი PAPER SIZE	A-2
	ფაილის სახელი FILE NAME	
	ფურცლების PAGES	

V სართულის გეგმა



N

სიტუაციური სქემა KEY PLAN



ლეგენდა LEGEND

ჭრილის ხაზი

ღერძის ხაზი

ხმის გრუნტრეზონატორული აქუსტიკური ბარიერა D-300 sm

ბ2 პროფიციენტის სანგარიშო პოლიგონალური ხაზი(პროექი)



ძირ.ეკონომიკური მაჩვენებლები

საცხოვრებელი ფართი	651.6 მ²
სახაჟვებელო ფართი	201.4 მ²
პარკინგის ფართი	0.00 მ²
დამხმარე ფართი	0.00 მ²
სველწარბოლო და ხმის ეზოების ფართი	103.2 მ²

განაშენიანების ინტენსივობის კოეფიციენტი K2 780.5 მ2

შენიშვნები NOTES

* ნახაზი მეხრულებელია სანიმაერაბამ.

* ნახაზზე მოცემული არქიტექტურული ნიშნები

დამკვეთი CLIENT

პროექტი PROJECT

მისამართი ADDRESS ქალაქი თბილისი, მუხიანის ზონა, მიწის ნაკვეთი 1(ერთი) მიწის ნაკვეთის N 30, მისამართის კოდი მიწის ნაკვეთის: (01.17.07.024.050)

თანამდებობა	გვარი	ხელმოწერა
მთ.არქიტექტორი	ს.ჯაფარიძე	
დაკვეთა	ს.ჯაფარიძე	
დაკვეთა	მ.დოლიძე	
კონსტრუქტორი	თ.მელქაძე	

არქიტექტურული ნაწილი ARCHITECTURE

ნახატის DRWG.	დამზადების DATE OF ISSUE	
+14.30	მასშტაბი SCALE	1:200
	სტადია STAGE	
	ფორმატი PAPER SIZE	A-2
	ფაილის სახელი FILE NAME	
	ფურცლების PAGES	



V სართულის გეგმის ბ2 პროფიციენტის პოლიგონალური ხაზი (პროპი)
+14.30 ნიშნულზე

780.5 მ²

სიტუაციური სქემა KEY PLAN



პირობითი აღნიშვნები LEGEND

ჭრილის ხაზი

ღერძის ხაზი

ხმს ბოლოგრუნტიანი აღნიშნულებაპროპა
D-300 sm

ბ2 პროფიციენტის სანგარიშო პოლიგონალური ხაზი(პროპი)

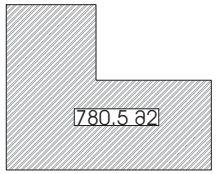

ბმკნ.პაროლიანური მეზვინებლები

შენიშვნები NOTES

* ნახაზი შესრულებულია სანიმებრებმი.
* ნახაზზე მოცემული ორმოებაბერული ნიშნულები

დამკვეთი
CLIENT

პროექტი
PROJECT

მისამართი ADDRESS ქალაქი თბილისი, მუხიანის მასივი, მესრეფილის ქუჩა მიმდებარედ. (01.17.07.024.050)

თანამდებობა	გვარი	ხელმოწერა
მთ.არქიტექტორი	ს.ჯაფლიანი	
დაკვეთა	ს.ჯაფლიანი	
დაკვეთა	მ.დოლიძემილი	
პროექტირებული	თ.მელქაძარიძე	

არქიტექტურული ნაწილი
ARCHITECTURE

ნახაზის DRWG.	დამზადდა DATE OF ISSUE	
	მასშტაბი SCALE	1:200
	სტადია STAGE	
	ფორმატი PAPER SIZE	A-2
	ფაილის სახელი FILE NAME	
	ფურცლების PAGES	

VI სართულის გეგმა



N

სიტუაციური სქემა KEY PLAN



ასოციაციური აღნიშვნები LEGEND

ჭრილის ხაზი

ღერძის ხაზი

ხის ბოლოგრძივშეღებილი აქსიომეტრიული პროექცია D-300 sm

პ2 პროფიციენტის სანგარიშო პოლიგონალური ხაზი(პროექი)



ძპძ.ეკონომიური მაჩვენებლები

საცხოვრებელი ფართი	651.6 მ²
საზაფხულო ფართი	201.4 მ²
პარამეტის ფართი	0.00 მ²
დამხმარე ფართი	0.00 მ²
სველწარბაზის და პხის ქვოლების ფართი	103.2 მ²
მანგმენტების ინტენსივობის პროფიციენტი K2	780.5 მ2

შენიშვნები NOTES

* ნახაზი მეხრულებელია სანიმვერებმი.
* ნახაზზე მოცემელია არქიტექტურული ნიშნელები

დამკვეთი CLIENT

პროექტი PROJECT

მისამართი ADDRESS ქალაქი თბილისი, მუხიანის პოზისები, მიწის ნაკვეთი N 30, ბინათნის კოდი მითითებულია: (01.17.07.024.050)

თანამდებობა	გვარი	ხელმოწერა
მთ.არქიტექტორი	ს.ჯაფლიანი	
დაკმეთვა	ს.ჯაფლიანი	
დაკმეთვა	მ.დოლიძეიშვილი	
პროექტორი	თ.მელქაბარიძე	

არქიტექტურული ნაწილი ARCHITECTURE

ნახაზის DRWG.	
+17.40	
გამოშვების DATE OF ISSUE	
მასშტაბი SCALE	1:200
სტადია STAGE	
ფორმატი PAPER SIZE	A-2
ფაილის სახელი FILE NAME	
ფურცლების PAGES	



VI სართულის გეგმის ა2 პოეფიციენტის პოლიგონარული ხაზი (პროპი)
+17.40 ნიშნულზე

780.5 მ²

სიტუაციური სქემა KEY PLAN



პირობითი აღნიშვნები LEGEND

ჭრილის ხაზი

ღერძის ხაზი

ხის ბოლოგრუნტიანი აღმნიშვნელი არეალი D-300 sm

ა2 პოეფიციენტის სანგარიშო პოლიგონალური ხაზი(პროპი)

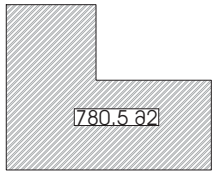

ბეჭ.ექსპლიკაციური მეჩვენებლები

შენიშვნები NOTES

* ნახაზი შესრულებულია სანიმებრებმი.

* ნახაზზე მოცემული არქიტექტურული ნიშნულები

დამკვეთი
CLIENT

პროექტი
PROJECT

მისამართი: ქალაქი თბილისი, მთაწმინდა ეზოსამინო, მესრეფლიანი IV, მე, ტაბახმელის ქუჩა მიმდებარედ. (ს).17.07.024.050)
ADDRESS

თანამდებობა	გვარი	ხელმოწერა
მთ.არქიტექტორი	ს.ჯაფლიანი	
დაკვეთა	ს.ჯაფლიანი	
დაკვეთა	მ.დოლიძემილი	
პროექტორი	თ.მელაძარიძე	

არქიტექტურული ნაწილი
ARCHITECTURE

ნახაზის DRWG.	დამზადდა DATE OF ISSUE	
	მასშტაბი SCALE	1:200
	სტადია STAGE	
	ფორმატი PAPER SIZE	A-2
	ფაილის სახელი FILE NAME	
	ფურცლების PAGES	

VII სართულის გეგმა



N

სიტუაციური სქემა KEY PLAN



ასოციაციური აღნიშვნები LEGEND

ჭრილის ხაზი

ღერძის ხაზი

ხის ბოლოგრძივმიმღები აქსიომთვლებარეობა D-300 sm

ბ2 პროფიციენტის სანგარიშო პოლიგონალური ხაზი(პროექი)



ძპძ.ეკონომიკური მაჩვენებლები

საცხოვრებელი ფართი	651.6 მ²
საზაფხულო ფართი	201.4 მ²
პარკინგის ფართი	0.00 მ²
დამხმარე ფართი	0.00 მ²
სველწარბაზა, და სხვის ათრეული ფართი	103.2 მ²

განაშენიანების ინტენსივობის კოეფიციენტი K2 780.5 მ2

შენიშვნები NOTES

* ნახაზი მეხრულებელია სანიმაერაბამ.

* ნახაზზე მოცემული ორგინატები ნიშნულები

დამკვეთი CLIENT

პროექტი PROJECT

მისამართი ADDRESS ქალაქი თბილისი, მუხიანის მასივი, მიწის ნაკვეთი N, 30, კადასტრის კოდი მითითებულია: (01.17.07.024.050)

თანამდებობა	გვარი	ხელმოწერა
მთ.არქიტექტორი	ს.ჯაფარიძე	
დაამოწმა	ს.ჯაფარიძე	
დაამოწმა	მ.დოლიძემილი	
პროექტორი	თ.მელაბარიძე	

არქიტექტურული ნაწილი ARCHITECTURE

ნახატის DRWG.	გამოშვების DATE OF ISSUE	
+20.50	მასშტაბი SCALE	1:200
	სტადია STAGE	
	ფორმატი PAPER SIZE	A-2
	ფაილის სახელი FILE NAME	
	ფურცლების PAGES	

VII სართულის გეგმის პ2 პოეფიციენტის ჰოლიგონარული ხაზი (პროპი)
+20.50 ნიშნულზე

780.5 მ²



ჰორიზონტი ა/ნიშნები LEGEND

ჭრილის ხაზი

ღერძის ხაზი

ხის პროექტირებული ა/ნიშნულის ტანის დიამეტრი D-300 sm

პ2 პოეფიციენტის სანგარიშო ჰოლიგონალური ხაზი(პროპი)

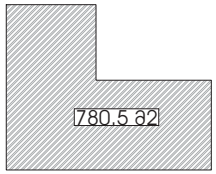

ბეტ.ელონოვიანი მეჩვენებლები

შენიშვნები NOTES

* ნახაზი მეცრულებელია სანიმებრებმი.

* ნახაზზე მოცემელია არქიტექტორული ნიშნულები

დამკვეთი
CLIENT

პროექტი
PROJECT

მისამართი ADDRESS ქ.თბილისი, დიდუბეში, დეკაბრისტების ქუჩაზე, მდებარეობს N-80, ტაბახმელის ქუჩის მიმდებარედ. (01.17.07.024.050)

თანამდებობა	გვარი	ხელმოწერა
მთ.არქიტექტორი	ს.ჯაფარიძე	
დაამოწმა	ს.ჯაფარიძე	
დაამოწმა	მ.დოლიძემილი	
პროექტირებული	თ.მელქაძარიძე	

არქიტექტურული ნაწილი
ARCHITECTURE

ნახაზის DRWG.	დამზადდა DATE OF ISSUE	
	მასშტაბი SCALE	1:200
	სტადია STAGE	
	ფორმატი PAPER SIZE	A-2
	ფაილის სახელი FILE NAME	
	ფურცლების PAGES	

VIII სართულის გეგმა



N

სიტუაციური სქემა KEY PLAN



პირობითი აღნიშვნები LEGEND

ჭრილის ხაზი

ღერძის ხაზი

ხის პროექტირებული აღმოსავლეთ-დასავლეთ D-300 sm

პ2 პროფიციენტის სანგარიშო პოლიგონალური ხაზი(პროექტი)



ძპძ.ეკონომიკური მაჩვენებლები

საცხოვრებელი ფართი	651.6 მ²
საზაფხულო ფართი	201.4 მ²
პარკინგის ფართი	0.00 მ²
დამხმარე ფართი	0.00 მ²
სველწარბაზრა და ბუნის ეზოების ფართი	103.2 მ²

მანგმენტების ინტენსივობის პროფიციენტი K2	780.5 მ2

შენიშვნები NOTES

* ნახაზი მეხრულებელია სანიმვარებმი.
* ნახაზზე მოცემული ზრმიტაბარული ნიშნები

დამკვეთი CLIENT

პროექტი PROJECT

მისამართი ADDRESS ქალაქი თბილისი, მუხიანის მე-9 მიკრო, მე-9 კორპუსის/60 N, მე-80, ბინათმოს. კადას მიხედვით. (01.17.07.024.050)

თანამდებობა	გვარი	ხელმოწერა
მთ.არქიტექტორი	ს.ჯაფლიანი	
დაკმებული	ს.ჯაფლიანი	
დაკმებული	მ.დოლიაშვილი	
პროექტორი	თ.მელაბარიძე	

არქიტექტურა ნაწილი ARCHITECTURE

ნახატის DRWG.	დამტკიცდა DATE OF ISSUE	
+23.60	მასშტაბი SCALE	1:200
	სტადია STAGE	
	ფორმატი PAPER SIZE	A-2
	ფაილის სახელი FILE NAME	
	ფურცლების PAGES	



VIII სართულის გეგმის ა2 პოეფიციენტის პოლიგონარული ხაზი (პროპი)
+23.60 ნიშნულზე

780.5 მ²

სიტუაციური სქემა KEY PLAN



პირობითი აღნიშვნები LEGEND

ჭრილის ხაზი

ღერძის ხაზი

ხის ბოლოგრუნტიანი ავზისთვის საჭირო მანძილი
D-300 sm

ა2 პოეფიციენტის სანგარიშო პოლიგონალური ხაზი(პროპი)

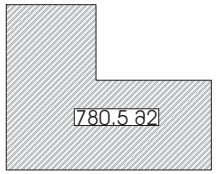

ტექნ.პირობებით გათვალისწინებული

შენიშვნები NOTES

* ნახაზი შესრულებულია სანიმუშოდ.

* ნახაზზე მოყვანილია არქიტექტორული ნიშნულები

დამკვეთი
CLIENT

პროექტი
PROJECT

მისამართი ADDRESS ქ.თბილისი, მუხიანის მასივი, მე-9 მიკრო რაიონი, მე-4 ქუჩა, ნაკვეთი N 30, ს/კ კოდი: (01.17.07.024.050)

თანამდებობა	გვარი	ხელმოწერა
მთ.არქიტექტორი	ს.ჯაფარიძე	
დაკვეთა	ს.ჯაფარიძე	
დაკვეთა	მ.დოლიძე	
პროექტირება	თ.მელქაძე	

არქიტექტურული ნაწილი
ARCHITECTURE

ნახაზის DRWG.	
გადაცემის DATE OF ISSUE	
მასშტაბი SCALE	1:200
სტადია STAGE	
ფორმატი PAPER SIZE	A-2
ფაილის სახელი FILE NAME	
ფურცლები PAGES	

IX სართულის გეგმა



N

სიტუაციური სქემა KEY PLAN



პირობითი აღნიშვნები LEGEND

ჭრილის ხაზი

ღერძის ხაზი

ხის ბოლოგრუნტიანი ანძისთვის/ანკერისთვის D-300 sm

ბ2 პროფილაქტიკის სანგარიშო პოლიგონალური ხაზი(პროექტი)



ძირ.ეკონომიკური მაჩვენებლები

საშიფრებელი ფართი	651.6 მ²
სახურავებელი ფართი	201.4 მ²
ჭარბიშენის ფართი	0.00 მ²
დამხმარე ფართი	0.00 მ²
სველწერტილის და ბუნის ქვოლების ფართი	103.2 მ²
მანგანეზის ინტენსივობის პროფილები K2	780.5 მ2

შენიშვნები NOTES

* ნახაზი მხოლოდ ილუსტრაციისთვის.
* ნახაზზე მოყვანილია არასაბაზრო ნიშნები

დამკვეთი CLIENT

პროექტი PROJECT

მისამართი ADDRESS ქალაქი თბილისი, მუხიანის მასივი, მიწის ნაკვეთი N 30, ბინათმესაკ. კოდი მიწისპასარეს. (01.17.07.024.050)

თანამდებობა	გვარი	ხელმოწერა
მთ.არქიტექტორი	ს.ჯაფარიძე	
დაკვეთა	ს.ჯაფარიძე	
დაკვეთა	მ.დოლიძე	
კონსტრუქტორი	თ.მელქაძე	

არქიტექტორი ნაწილი ARCHITECTURE

ნახატის DRWG.	
+26.70	
გამოცემის DATE OF ISSUE	
მასშტაბი SCALE	1:200
სტადია STAGE	
ფორმატი PAPER SIZE	A-2
ფაილის სახელი FILE NAME	
ფურცლები PAGES	



IX სართულის გეგმის ა2 პოეფიციენტის პოლიგონარული ხაზი (პროეი)
+26.70 ნიშნულზე

780.5 მ²

სიტუაციური სქემა KEY PLAN



პირობითი აღნიშვნები LEGEND

ჭრილის ხაზი

ღერძის ხაზი

ხმს ბოლოგრეფიული აქსიომატიკა D-300 sm

ა2 პოეფიციენტის სანგარიშო პოლიგონალური ხაზი(პროეი)

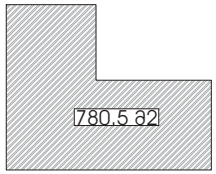

ტექ.პირობებიანი მეზვნებლები

შენიშვნები NOTES

* ნახაზი მესრულებელია სანიმებრებმი.

* ნახაზზე მოცემული არქიტექტორული ნიშნულები

დამკვეთი CLIENT

პროექტი PROJECT

მისამართი ADDRESS ქალაქი თბილისი, მუხიანის ველა-ზედაზნის მიკრორაიონი IV, მე-30, ბლოკის/ნაკ. ქარხ მიმდებარედ. (01.17.07.024.050)

თანამდებობა	გვარი	ხელმოწერა
მთ.არქიტექტორი	ს.ჯაფლიანი	
დაკმებულა	ს.ჯაფლიანი	
დაკმებულა	მ.დოლიძემილი	
პროექტირებელი	თ.მელქაძარიძე	

არქიტექტურული ნაწილი ARCHITECTURE

ნახაზის DRWG.	დამზადდა DATE OF ISSUE	
	მასშტაბი SCALE	1:200
	სტადია STAGE	
	ფორმატი PAPER SIZE	A-2
	ფაილის სახელი FILE NAME	
	ფურცლების PAGES	



N

სიტუაციური სქემა KEY PLAN



პირობითი აღნიშვნები LEGEND

ჭრილის ხაზი

ღერძის ხაზი

ხის პროექტირებული აღმოსავლეთ-დასავლეთ D-300 sm

ბ2 პროფილაქტიკის სანგარიშო პოლიგონალური ხაზი(პროექი)

780.5 მ2

ძირ.ეკონომიკური მაჩვენებლები

საცხოვრებელი ფართი	651.6 მ²
სახაჟანელო ფართი	201.4 მ²
ჰარმონის ფართი	0.00 მ²
დამხმარე ფართი	0.00 მ²
სველწარაზრა. და ჯიხის ზომიერი ფართი	103.2 მ²

განაშენიანების ინტენსივობის კოეფიციენტი K2 780.5 მ2

შენიშვნები NOTES

* ნახაზი მასრულებელია სანიმაერაბაზე.
* ნახაზზე მოცემული არქიტექტურული ნიშნები

დამკვეთი CLIENT

პროექტი PROJECT

მისამართი ADDRESS ლელიან მაღალი, ფასაღების ჯიხურები, მდებარეობს ქ.თბილისი, ვაკე-საბურთალოს რ-ნი, ბ.ბებრისის ქუჩა მიმდებარედ. (01.17.07.024.050)

თანამდებობა	გვარი	ხელმოწერა
მთ.არქიტექტორი	ს.ჯაფარიძე	
დაკმეთვა	ს.ჯაფარიძე	
დაკმეთვა	მ.დოლიაშვილი	
პროექტორი	თ.მელაბარიძე	

არქიტექტურული ნაწილი ARCHITECTURE

ნახაზის DRWG.	დამტკიცების DATE OF ISSUE	
+29.80	მასშტაბი SCALE	1:200
	სტადია STAGE	
	ფორმატი PAPER SIZE	A-2
	ფაილის სახელი FILE NAME	
	ფურცლების PAGES	



X სართულის გეგმის ბ2 პროფიციენტის პოლიგონალური ხაზი (პროპი)
+29.80 ნიშნულზე

780.5 მ²

სიტუაციური სქემა KEY PLAN



პირობითი აღნიშვნები LEGEND

ჭრილის ხაზი

ღერძის ხაზი

ხმს ტოპოგრაფიული აგმენტირების არეალი D-300 sm

ბ2 პროფიციენტის სანგარიშო პოლიგონალური ხაზი(პროპი)

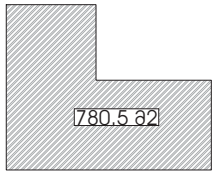

ბეჭ.ეპოქომიური მეჩვენებლები

შენიშვნები NOTES

* ნახაზი შესრულებულია სანიმებრებმი.

* ნახაზზე მოყვანილია არქიტექტურული ნიშნულები

დამკვეთი CLIENT

პროექტი PROJECT

მისამართი ADDRESS ქ.თბილისი, დიდუბეში ეზოში, მდებარეობს: მესხიშვილის N 80, პატარასის ქუჩა მიმდებარედ. (01.17.07.024.050)

თანამდებობა	გვარი	ხელმოწერა
მთ.არქიტექტორი	ს.ჯაფარიძე	
დაამოწმა	ს.ჯაფარიძე	
დაამოწმა	მ.დოლიძემილი	
პროექტორი	თ.მელქაძარიძე	

არქიტექტურული ნაწილი ARCHITECTURE

ნახაზის DRWG.	დამზადდა DATE OF ISSUE	
	მასშტაბი SCALE	1:200
	სტადია STAGE	
	ფორმატი PAPER SIZE	A-2
	ფაილის სახელი FILE NAME	
	ფურცლების PAGES	

XI სართულის გეგმა



N

სიტუაციური სქემა KEY PLAN



პირობითი აღნიშვნები LEGEND

ჭრილის ხაზი

ღერძის ხაზი

ხის პროფილირებული პანელით დაფარული კედელი D-300 sm

ბ2 პროფილაქტიკის სანგარიშო პოლიგონალური ხაზი(პროექტი)



ძირ.ეკონომიკური მაჩვენებლები

საცხოვრებელი ფართი	651.6 მ²
სახაჟვნელო ფართი	201.4 მ²
ჰარმონიის ფართი	0.00 მ²
დამხმარე ფართი	0.00 მ²
სველწარბაზის და ბუნის ქვოლების ფართი	103.2 მ²

განაშენიანების ინტენსივობის კოეფიციენტი K2 780.5 მ2

შენიშვნები NOTES

* ნახაზი მეხრულებელია სანიმაერაბაზე.

* ნახაზზე მოყვანილია არქიტექტურული ნიშნულები

დამკვეთი CLIENT

პროექტი PROJECT

მისამართი ADDRESS ქალაქი თბილისი, მუხიანის მასივი, მე-8 მიკრორაიონი N 30, ბინათმოწყობის კვარტალი (01.17.07.024.050)

თანამდებობა	გვარი	ხელმოწერა
მთ.არქიტექტორი	ს.ჯაფარიძე	
დაკმაყოფილა	ს.ჯაფარიძე	
დაკმაყოფილა	მ.დოლიძე	
კონსტრუქტორი	თ.მელქაძირაძე	

არქიტექტურული ნაწილი ARCHITECTURE

ნახაზის DRWG.	
გამოშვების DATE OF ISSUE	
მასშტაბი SCALE	1:200
სტადია STAGE	
ფორმატი PAPER SIZE	A-2
ფაილის სახელი FILE NAME	
ფურცლების PAGES	

+32.90



XI სართულის გეგმის ა2 პოეფიციენტის პოლიგონალური ხაზი (პროპი)
+32.90 ნიშნულზე

780.5 მ²

სიტუაციური სქემა KEY PLAN



პირობითი აღნიშვნები LEGEND

ჭრილის ხაზი

ღერძის ხაზი

ხმს ბოლოგრუნტიანი აქსონომეტრიული D-300 sm

ა2 პოეფიციენტის სანგარიშო პოლიგონალური ხაზი(პროპი)

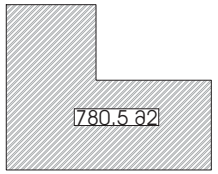

ბეჭ.ეპონერციული მეზვინებლები

შენიშვნები NOTES

* ნახაზი მეასრულებელია სანიმებრებმი.
* ნახაზზე მოცემული ზრმიტბებრული ნიშნულები

დამკვეთი
CLIENT

პროექტი
PROJECT

მისამართი ADDRESS ქალაქი თბილისი, მთაწმინდა ვაზისუბანი, მთაწმინდის N /ბ, ბლოკის/ნაკ. კოდი მითითებულია: (01.17.07.024.050)

თანამდებობა	გვარი	ხელმოწერა
მთ.არქიტექტორი	ს.ჯაფარიძე	
დაამუშავა	ს.ჯაფარიძე	
დაამუშავა	მ.დოლიძემელი	
პროექტორი	თ.მელაძარიძე	

არქიტექტურული ნაწილი
ARCHITECTURE

ნახაზის DRWG.	დამზადდა DATE OF ISSUE	
	მასშტაბი SCALE	1:200
	სტადია STAGE	
	ფორმატი PAPER SIZE	A-2
	ფაილის სახელი FILE NAME	
	ფურცლების PAGES	

XII სართულის გეგმა



N

სიტუაციური სქემა KEY PLAN



პირობითი აღნიშვნები LEGEND

ჭრილის ხაზი

ღერძის ხაზი

ხის პროტექტორებით აღჭურვილი ტერიტორიის ზონა D-300 sm

ბ2 პროფილაქტიკის სანგარიშო პოლიგონალური ხაზი(პროექტი)



ძირ.ეკონომიკური მაჩვენებლები

საცხოვრებელი ფართი	651.6 მ²
სახაჟანელო ფართი	201.4 მ²
პარკინგის ფართი	0.00 მ²
დამხმარე ფართი	0.00 მ²
სველწარბედა და ბუნის ელექტრ. ფართი	103.2 მ²

განაშენიანების ინტენსივობის კოეფიციენტი K2 780.5 მ2

შენიშვნები NOTES

* ნახაზი მეხრულებელია სანიმაერებმი.
* ნახაზზე მოცემული არქიტექტურული ნიშნები

დამკვეთი CLIENT

პროექტი PROJECT

მისამართი ADDRESS ქალაქი თბილისი, მუხიანის მასივი, მიწის ნაკვეთი N 80, საკადასტრო კოდი მითითებულია: (01.17.07.024.050)

თანამდებობა	გვარი	ხელმოწერა
მთ.არქიტექტორი	ს.ჯაფარიძე	
დაკმეთებელი	ს.ჯაფარიძე	
დაკმეთებელი	მ.დოლიძემილი	
კონსტრუქტორი	თ.მელქაძარიძე	

არქიტექტურული ნაწილი ARCHITECTURE

ნახაზის DRWG.	დამტკიცდა DATE OF ISSUE	
+36.00	მასშტაბი SCALE	1:200
	სტადია STAGE	
	ფორმატი PAPER SIZE	A-2
	ფაილის სახელი FILE NAME	
	ფურცლების PAGES	



XII სართულის გეგმის ა2 აპეფიციენტის პოლიგონალური ხაზი (პროეი)
+36.00 ნიშნულზე

780.5 მ²

სიტუაციური სქემა KEY PLAN



პირობითი აღნიშვნები LEGEND

ჭრილის ხაზი

ღერძის ხაზი

ხის ტოტობრუნვითი ავტომობილებადარეთა D-300 sm

ა2 აპეფიციენტის სანგარიშო პოლიგონალური ხაზი(პროეი)

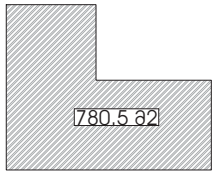

ტექნ.პირობებიანი მოთხოვნილებები

შენიშვნები NOTES

* ნახაზი მესრულებელია სანიმებრებმი.

* ნახაზზე მოცემელია არქიტექტურული ნიშნულები

დამკვეთი CLIENT

პროექტი PROJECT

მისამართი ADDRESS ქალაქი თბილისი, მუხიანის მასივი, მეხუთე მიკრორაიონი IV, მე-30, ბლოკის/ნაკვ. მიმდებარედ. (01.17.07.024.050)

თანამდებობა	გვარი	ხელმოწერა
მთ.არქიტექტორი	ს.ჯაფლიანი	
დაკმეთავა	ს.ჯაფლიანი	
დაკმეთავა	მ.დოლიძემილი	
პროექტორი	თ.მელქაბარიძე	

არქიტექტურული ნაწილი ARCHITECTURE

ნახაზის DRWG.	დამზადდა DATE OF ISSUE	
	მასშტაბი SCALE	1:200
	სტადია STAGE	
	ფორმატი PAPER SIZE	A-2
	ფაილის სახელი FILE NAME	
	ფურცლების PAGES	

XIII სართულის გეგმა



N

სიტუაციური სქემა KEY PLAN



პირობითი აღნიშვნები LEGEND

ჭრილის ხაზი

ღერძის ხაზი

ხის ბოლოგრუნტიანი ანძებითდაცვა D-300 sm

ბ2 პროფიციენტის სანგარიშო პოლიგონალური ხაზი(პროექი)



ძირ.ეკონომიკური მაჩვენებლები

საცხოვრებელი ფართი	651.6 მ²
საზაფხულო ფართი	201.4 მ²
პარკინგის ფართი	0.00 მ²
დამხმარე ფართი	0.00 მ²
სველწერტილ. და სხვის ზოლების ფართი	103.2 მ²

განაშენიანების ინტენსივობის კოეფიციენტი K2 780.5 მ2

შენიშვნები NOTES

* ნახაზი მხოლოდ საილუსტრაციოა.
* ნახაზზე მოცემული არქიტექტურული ნიშნები

დამკვეთი CLIENT

პროექტი PROJECT

მისამართი ADDRESS ქალაქი თბილისი, მუხიანის მე-9 მიკრორაიონი, მე-9 მიკრორაიონის 29ბ/ბ მიმდებარედ. (ქ).17.07.024.050)

თანამდებობა	გვარი	ხელმოწერა
მთ.არქიტექტორი	ს.ჯაფარიძე	
დაკვეთა	ს.ჯაფარიძე	
დაკვეთა	მ.დოლიძე	
კონსტრუქტორი	თ.მელქაძე	

არქიტექტურული ნაწილი ARCHITECTURE

ნახაზის DRWG.	
+39.10	
გამოშვების DATE OF ISSUE	
მასშტაბი SCALE	1:200
სტადია STAGE	
ფორმატი PAPER SIZE	A-2
ფაილის სახელი FILE NAME	
ფურცლების PAGES	



XIII სართულის გეგმის ა2 აპეფიციენტის პოლიგონარული ხაზი (პროეკი)
+39.10 ნიშნულზე

780.5 მ²

სიტუაციური სქემა KEY PLAN



პირობითი აღნიშვნები LEGEND

ჭრილის ხაზი

ღერძის ხაზი

ხმა გრავიტაციული აქტივობებისარეალი
D-300 sm

ა2 აპეფიციენტის სანგარიშო პოლიგონალური ხაზი(პროეკი)

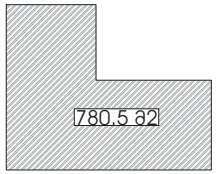

ტექნ.პირობებით გათვალისწინებული

შენიშვნები NOTES

* ნახაზი შესრულებულია სანიმებრებმი.

* ნახაზზე მოცემული არსებულები ნიშნულები

დამკვეთი
CLIENT

პროექტი
PROJECT

მისამართი ADDRESS ქ.თბილისი, დიდუბის ეზო-ბაღის მიმდებარედ, მდებარეობს N 30, ტაბახმელის ქუჩის მიმდებარედ. (01.17.07.024.050)

თანამდებობა	გვარი	ხელმოწერა
მთ.არქიტექტორი	ს.ჯაფარიძე	
დაამოწმა	ს.ჯაფარიძე	
დაამოწმა	მ.დოლიძემილი	
პროექტირებული	თ.მელქაძარიძე	

არქიტექტურული ნაწილი
ARCHITECTURE

ნახაზის DRWG.	გამოშვების DATE OF ISSUE	
	მასშტაბი SCALE	1:200
	სტადია STAGE	
	ფორმატი PAPER SIZE	A-2
	ფაილის სახელი FILE NAME	
	ფურცლების PAGES	

XIV სართულის გეგმა

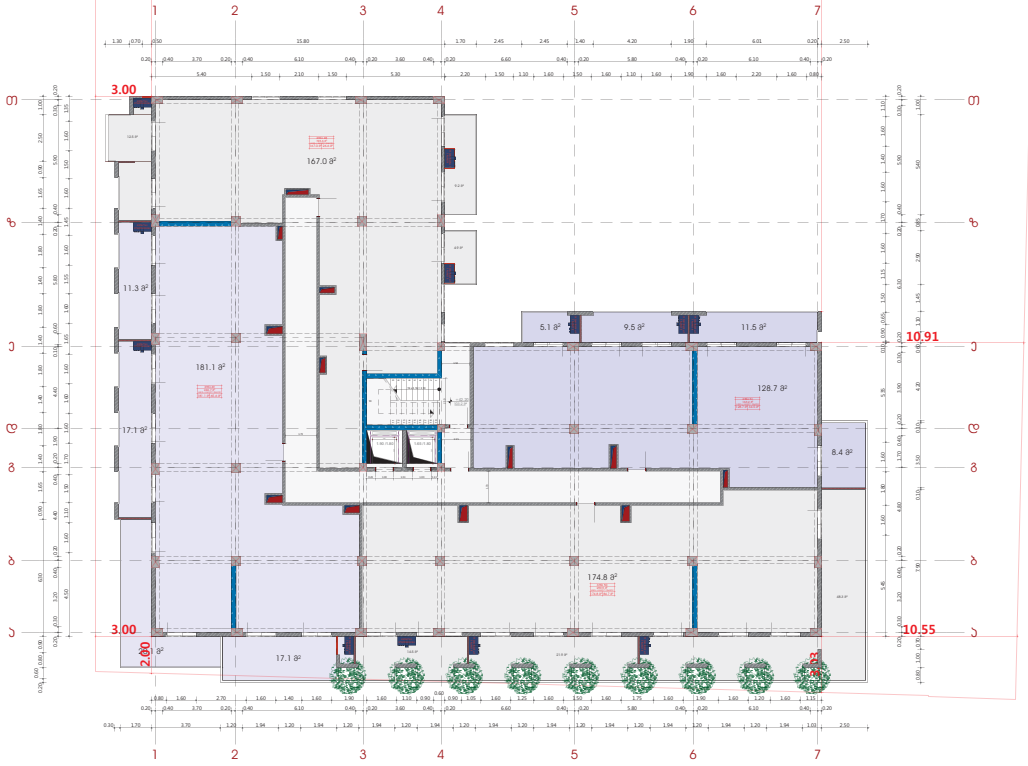

N

ობიექტის სქემა — KEY PLAN



ლეგენდა — LEGEND

- ჭრილის ხაზი
- ღერძის ხაზი
- ხის ბოლოგრძივმიმღები ავზმიმღებსარეაქტორა D-300 sm

ბ2 პროფილაქტიკის სანგარიშო პოლიგონალური ხაზი(პროექტი)

780.5 მ2

ძირ.ეკონომიკური მაჩვენებლები

საშიფრებელი ფართი	651.6 მ²
სახურავებელი ფართი	211.4 მ²
ბარიშების ფართი	0.00 მ²
დამხმარე ფართი	0.00 მ²
სველწარბოლო და ხიზის ქვოლების ფართი	103.2 მ²
განაშენიანების ინტენსივობის კოეფიციენტი K2	780.5 მ2

შენიშვნები — NOTES

* ნახაზი მეცნიერებების სანიმაერებში.
* ნახაზზე მოცემული არქიტექტურული ნიშნები

დამკვეთი CLIENT

პროექტი PROJECT

მისამართი ADDRESS: ლილო მცხეთის, ლილოს ბაზისა, მცხეთა-მცხეთის N, მ3, ბინათმოძრ. ქმნა მიმდებარედ. (01.17.07.024.050)

თანამდებობა	გვარი	ხელმოწერა
მთ.არქიტექტორი	ს.ჯაფლიანი	
დაამოწმა	ს.ჯაფლიანი	
დაამოწმა	მ.დოლიაშვილი	
კონსტრუქტორი	თ.მელქაბარიძე	

არქიტექტურული ნაწილი ARCHITECTURE

ნახატის DRWG.	
გამოშვების DATE OF ISSUE	
მასშტაბი SCALE	1:200
სტადია STAGE	
ფორმატი PAPER SIZE	A-2
ფაილის სახელი FILE NAME	
ფურცლების PAGES	

+42.20



XIV სართულის გეგმის ა2 პოეფიციენტის პოლიგონარული ხაზი (პროპი)
+42.20 ნიშნულზე

780.5 მ²

სიტუაციური სქემა KEY PLAN



პირობითი აღნიშვნები LEGEND

ჭრილის ხაზი

ღერძის ხაზი

ხის ტოპოგრაფიული აგვისრულებელია D-300 sm

ა2 პოეფიციენტის სანგარიშო პოლიგონალური ხაზი(პროპი)

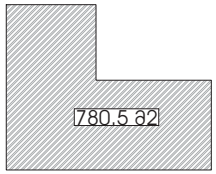

ტექნ.პირობებიანი მოთხოვნილებები

შენიშვნები NOTES

* ნახაზი შესრულებულია სანიმუშოდ.

* ნახაზზე მოყვანილია არქიტექტორული ნიშნულები

დამკვეთი CLIENT

პროექტი PROJECT

მისამართი ADDRESS ქალაქი თბილისი, მუხიანის ველის მე-13 მიკრო, მიკრორაიონი IV, მე-20, ტაბახმელის ქუჩა მიმდებარედ. (01.17.07.024.050)

თანამდებობა	გვარი	ხელმოწერა
მთ.არქიტექტორი	ს.ჯაფარიძე	
დაამოწმა	ს.ჯაფარიძე	
დაამოწმა	მ.დოლიძემილი	
პროექტირების	თ.მელქაძარიძე	

არქიტექტურული ნაწილი ARCHITECTURE

ნახაზის DRWG.	დამზადების DATE OF ISSUE	
	მასშტაბი SCALE	1:200
	სტადია STAGE	
	ფორმატი PAPER SIZE	A-2
	ფაილის სახელი FILE NAME	
	ფურცლების PAGES	

XV სართულის გეგმა



N

სიტუაციური სქემა KEY PLAN



პირობითი აღნიშვნები LEGEND

ჭრილის ხაზი

ღერძის ხაზი

ხის ბოლოობრივებული ავზიმოდებულობა D-300 sm

ბ2 პროფიციენტის სანგარიშო პოლიგონალური ხაზი(პროექი)



ძირ.ეკონომიური მაჩვენებლები

საცხოვრებელი ფართი	651.6 მ²
საზაფხულო ფართი	151.7 მ²
პარკინგის ფართი	0.00 მ²
დამხმარე ფართი	0.00 მ²
სველწარბოლო და ბუნის ელოკვის ფართი	103.2 მ²
ბანაშენებების ინტენსივობის კოეფიციენტი K2	780.5 მ2

შენიშვნები NOTES

* ნახაზი მეხრულებელია სანიმაერებმი.
* ნახაზზე მოცემული ზრმობებები ნიშნელები

დამკვეთი CLIENT

პროექტი PROJECT

მისამართი ADDRESS ქალაქი თბილისი, მუხიანის მასივი, მე-8 მიკრორაიონი N 80, ბინათმოწყობის კვარტალი (01.17.07.024.050)

თანამდებობა	გვარი	ხელმოწერა
მთ.არქიტექტორი	ს.ჯაფარიძე	
დაკმებულა	ს.ჯაფარიძე	
დაკმებულა	მ.დოლიაშვილი	
პროექტორი	თ.მელაბარიძე	

არქიტექტურული ნაწილი ARCHITECTURE

ნახატის DRWG.	გაცემის DATE OF ISSUE	
+45.30	მასშტაბი SCALE	1:200
	სტადია STAGE	
	ფორმატი PAPER SIZE	A-2
	ფაილის სახელი FILE NAME	
	ფურცლების PAGES	



XV სართულის გეგმის ა2 პოეფიციენტის ჰოლიგონარული ხაზი (პროეკი)
+45.30 ნიშნულზე

780.5 მ²

სიტუაციური სქემა KEY PLAN



პირობითი აღნიშვნები LEGEND

ჭრილის ხაზი

ღერძის ხაზი

ხის ტოტოგრაფიული ასახვითი ველის რადიუსი D-300 sm

ა2 პოეფიციენტის სავალდებულო ჰოლიგონალური ხაზი(პროეკი)

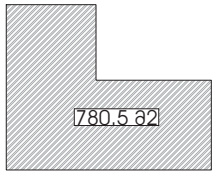

ბაზ.ტოპოგრაფიული მეზვნებლები

შენიშვნები NOTES

* ნახაზი მესრულებელია სანიმებრებმი.

* ნახაზზე მოცემელია არსებებებრელი ნიშნელები

დამკვეთი
CLIENT

პროექტი
PROJECT

მისამართი ADDRESS ქალაქ თბილისი, მუხიანის ველის მიმდებარედ, მეფოსრულის IV, მე, ტაბახმელის ქუჩა მიმდებარედ. (01.17.07.024.050)

თანამდებობა	გვარი	ხელმოწერა
მთ.არქიტექტორი	ს.ჯაფლიანი	
დაკვეთა	ს.ჯაფლიანი	
დაკვეთა	მ.დოლიძემილი	
პროექტირებელი	თ.მელაბარიძე	

არქიტექტურული ნაწილი
ARCHITECTURE

ნახაზის DRWG.	დამზადების DATE OF ISSUE	
	მასშტაბი SCALE	1:200
	სტადია STAGE	
	ფორმატი PAPER SIZE	A-2
	ფაილის სახელი FILE NAME	
	ფურცლების PAGES	

XVI სართულის გეგმა



N

სიტუაციური სქემა KEY PLAN



პირობითი აღნიშვნები LEGEND

ჭრილის ხაზი

ღერძის ხაზი

ხის ბოლოგრძივშეღებილი აქსიომეტრიული პროექცია D-300 sm

ბ2 პროფიციენტის სანგარიშო პოლიგონალური ხაზი(პროექი)



ძირ.ეკონომიკური მაჩვენებლები

საცხოვრებელი ფართი	651.6 მ²
სახაჟვნელო ფართი	151.7 მ²
ჯარიმების ფართი	0.00 მ²
დამხმარე ფართი	0.00 მ²
სველწარბოლო და ჯიხის ეზოების ფართი	103.2 მ²

განაშენიანების ინტენსივობის კოეფიციენტი K2 780.5 მ2

შენიშვნები NOTES

* ნახაზი მხოლოდ საინფორმაციოა.
* ნახაზზე მოყვანილია არქიტექტორული ნიშნები

დამკვეთი CLIENT

პროექტი PROJECT

მისამართი ADDRESS ქალაქი თბილისი, მუხიანის მასივი, მე-8 მიკრორაიონი, ნაკვეთი 7860 IV, მე-3, მე-4 ქუჩებს შორის, ქვე.ნ.(01.17.07.024.050)

თანამდებობა	გვარი	ხელმოწერა
მთ.არქიტექტორი	ს.ჯაფარიძე	
დეპარტამენტი	ს.ჯაფარიძე	
დეპარტამენტი	მ.დოლიძემილი	
კონსტრუქტორი	თ.მელქაძირაძე	

არქიტექტორული ნაწილი ARCHITECTURE

ნახაზის DRWG.	
+48.40	
გამოშვების DATE OF ISSUE	
მასშტაბი SCALE	1:200
სტადია STAGE	
ფორმატი PAPER SIZE	A-2
ფაილის სახელი FILE NAME	
ფურცლების PAGES	



XVI სართულის გეგმის ა2 პოეფიციენტის პოლიგონარული ხაზი (პროპი)
+48.40 ნიშნულზე

780.5 მ²

სიტუაციური სქემა KEY PLAN



პირობითი აღნიშვნები LEGEND

ჭრილის ხაზი

ღერძის ხაზი

ხის ტოპოგრაფიული აგვისრულებელია D-300 sm

ა2 პოეფიციენტის სანგარიშო პოლიგონალური ხაზი(პროპი)

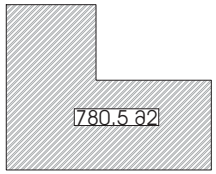

ტექნ.პირობებიანი მოთხოვნილებები

შენიშვნები NOTES

* ნახაზი შესრულებულია სანიმუშოდ.
* ნახაზზე მოყვანილია არქიტექტორული ნიშნულები

დამკვეთი CLIENT

პროექტი PROJECT

მისამართი ADDRESS ქ.თბილისი, მუხიანის მასივი, მე-4 მკ., ბლოკი N, მე-30, ბინათმესაკუთრეთა კოოპერატივი "ვარკეთილი 3" (ს/კ 01.17.07.024.050)

თანამდებობა	გვარი	ხელმოწერა
მთ.არქიტექტორი	ს.ჯაფარიძე	
დაკვეთა	ს.ჯაფარიძე	
დაკვეთა	მ.დოლიძე	
პროექტირება	თ.მელქაძე	

არქიტექტურული ნაწილი ARCHITECTURE

ნახაზის DRWG.	
გამოცემის DATE OF ISSUE	
მასშტაბი SCALE	1:200
სტადია STAGE	
ფორმატი PAPER SIZE	A-2
ფაილის სახელი FILE NAME	
ფურცლების PAGES	

XVII სართულის გეგმა

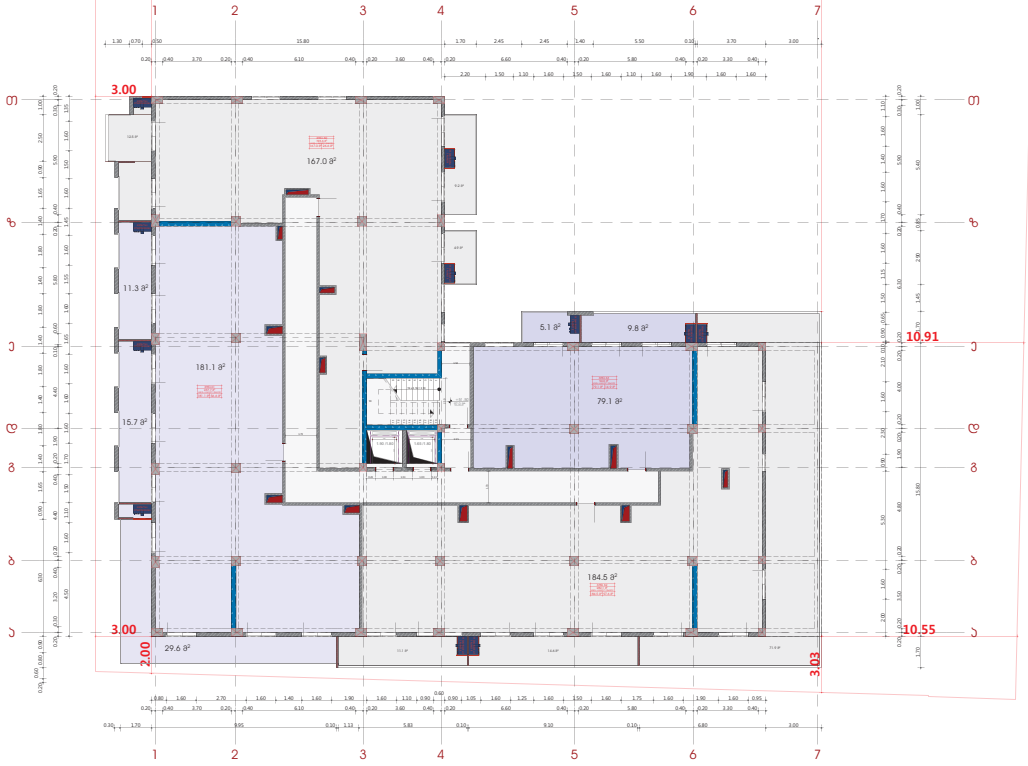

N

სიტუაციური სქემა KEY PLAN



პირობითი აღნიშვნები LEGEND

ჭრილის ხაზი

ღერძის ხაზი

ხის პროექციული ასფალტობეტონური საფარი D-300 sm

ბ2 პროფიციენტის სანგარიშო პოლიგონალური ხაზი(პროექ)

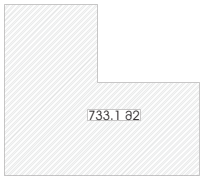

ძირ.ეკონომიკური მაჩვენებლები

საცხოვრებელი ფართი	611.7 მ²
საზაფხულო ფართი	195.7 მ²
პარკინგის ფართი	0.00 მ²
დამხმარე ფართი	0.00 მ²
საერთაშორ. და ხის ეზოების ფართი	97.0 მ²

შენობა-ნაგებობის ინვენტარიზაციის პროექციის ფართი K2	733.1 მ2

შენიშვნები NOTES

* ნახაზი მხოლოდ საინფორმაციოა.
* ნახაზზე მოყვანილია არქიტექტორული ნიშნები

დამკვეთი CLIENT

პროექტი PROJECT

მისამართი ADDRESS ქალაქი თბილისი, მთაწმინდის რაიონი, მთაწმინდის N 80, პატარამიანის ქუჩა მიმდებარედ. (01.17.07.024.050)

თანამდებობა	გვარი	ხელმოწერა
მთ.არქიტექტორი	ს.ჯაფარიძე	
დაამოწმა	ს.ჯაფარიძე	
დაამოწმა	მ.დოლიძემილი	
პროექტორი	თ.მელქაძარიძე	

არქიტექტორული ნაწილი ARCHITECTURE

ნახატის DRWG.	დათარიღება DATE OF ISSUE	
+51.50	მასშტაბი SCALE	1:200
	სტადია STAGE	
	ფორმატი PAPER SIZE	A-2
	ფაილის სახელი FILE NAME	
	ფურცლები PAGES	



XVII სართულის გეგმის ა2 პროფიციენტის ჰოლიგონალური ხაზი(პროჯი)
+51.50 ნიშნულზე

733.1 მ²

სიტუაციური სქემა KEY PLAN



პირობითი აღნიშვნები LEGEND

ჭრილის ხაზი

ღერძის ხაზი

ხის ბოლოგრუნტიანი აღმნიშვნელი ტანის დიამეტრი D-300 sm

ა2 პროფიციენტის სანგარიშო ჰოლიგონალური ხაზი(პროჯი)

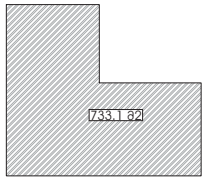

ტექნ.პერსონალისაგან მიწოდებული მასალები

შენიშვნები NOTES

* ნახაზი შესრულებულია სანიმუშოდ.
* ნახაზზე მოცემული არქიტექტონული ნიშნულები

დამკვეთი
CLIENT

პროექტი
PROJECT

მისამართი ADDRESS ქ.თბილისი, მთაწმინდის მუნიციპალიტეტი, მთაწმინდის III, III, ბლოკების კვარტალი (ს.კ.01.17.07.024.050)

თანამდებობა	გვარი	ხელმოწერა
მთ.არქიტექტორი	ს.ჯაფარიძე	
დაამტკიცა	ს.ჯაფარიძე	
დაამტკიცა	მ.დოლიძემილი	
პროექტირებული	თ.მელქაძარიძე	

არქიტექტურული ნაწილი
ARCHITECTURE

ნახაზის DRWG.	გაცემის DATE OF ISSUE	
	მასშტაბი SCALE	1:200
	სტადია STAGE	
	ფორმატი PAPER SIZE	A-2
	ფაილის სახელი FILE NAME	
	ფურცლების PAGES	





KEY PLAN

LEGEND

ჭრილის ხაზი

ღერძის ხაზი

ხმს პროფილირებული ალმინიუმის პანელი D-300 sm

ბ2 პროფილისების სანგარიშო პოლიგონალური ხაზი(პროექი)



ბლოკ.პლოშადიანი მაჩვენებლები

საცხოვრებელი ფართი	270.9 მ²
სახაჟვნელო ფართი	48.7 მ²
ბარისმნის ფართი	0.00 მ²
დამხმარე ფართი	0.00 მ²
სველწარაზრა. და ბიზის ელოკვის ფართი	76.6 მ²
მანაშენისის ინვენტარიზაციის პროექციები K2	362.8 მ2

შენიშვნები NOTES

* ნახაზი მასრულებელია სანიმაერაბაზე.
* ნახაზზე მოყვანილია არქიტექტურული ნიშნები

დამკვეთი CLIENT

პროექტი PROJECT

მისამართი ADDRESS ქალაქი თბილისი, მთაწმინდის მუნიციპალიტეტი, მთაწმინდის#60 ს/კ, მის. ბინებისთვის ქ.ზემო მეშხიანეთი. (01.17.07.024.050)

თანამდებობა	გვარი	ხელმოწერა
მთ.არქიტექტორი	ს.ჯაფარიძე	
დაკმაყოფილა	ს.ჯაფარიძე	
დაკმაყოფილა	მ.დოლიძემილი	
კონსტრუქტორი	თ.მელქაძირაძე	

არქიტექტურული ნაწილი ARCHITECTURE

ნახაზის DRWG.	დამზადების DATE OF ISSUE	
+54.60	მასშტაბი SCALE	1:200
	სტადია STAGE	
	ფორმატი PAPER SIZE	A-2
	ფაილის სახელი FILE NAME	
	ფურცლების PAGES	

N

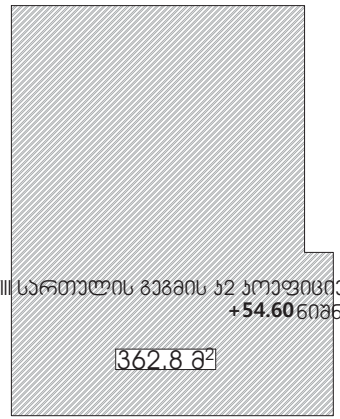

XVIII საუკუნის გეგმის ა2 პროფიციენტის პოლიგონალური ხაზი(პროჯი)
+54.60 ნიშნულზე

სიტუაციური სქემა KEY PLAN



პირობითი აღნიშვნები LEGEND

ჭრილის ხაზი

ღერძის ხაზი

ხის პროექტირებული აღმოსავლეთ პროექცია D-300 sm

ა2 პროფიციენტის საანგარიშო პოლიგონალური ხაზი(პროჯი)

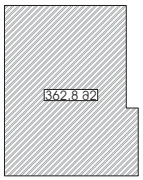

ტექნ.პირობებით გათვალისწინებული

შენიშვნები NOTES

* ნახაზი შესრულებულია სანიმუშოდ.
* ნახაზზე მოცემული არქიტექტორული ნიშნულები

დამკვეთი CLIENT

პროექტი PROJECT

მისამართი ADDRESS ქ.თბილისი, მცხეთის მუნიციპალიტეტი, მცხეთა ქალაქი, მესხეთის II, მე-80, ტაძრის ეკლესიის ტერიტორია (01.17.07.024.050)

თანამდებობა	გვარი	ხელმოწერა
მთ.არქიტექტორი	ს.ჯაფარიძე	
დაკვეთა	ს.ჯაფარიძე	
დაკვეთა	მ.დოლიძე	
პროექტირება	თ.მელქაძე	

არქიტექტურული ნაწილი ARCHITECTURE

ნახაზის DRWG.	გადაცემის DATE OF ISSUE	
	მასშტაბი SCALE	1:200
	სტადია STAGE	
	ფორმატი PAPER SIZE	A-2
	ფაილის სახელი FILE NAME	
	ფურცლების PAGES	

სამანქანე სართული

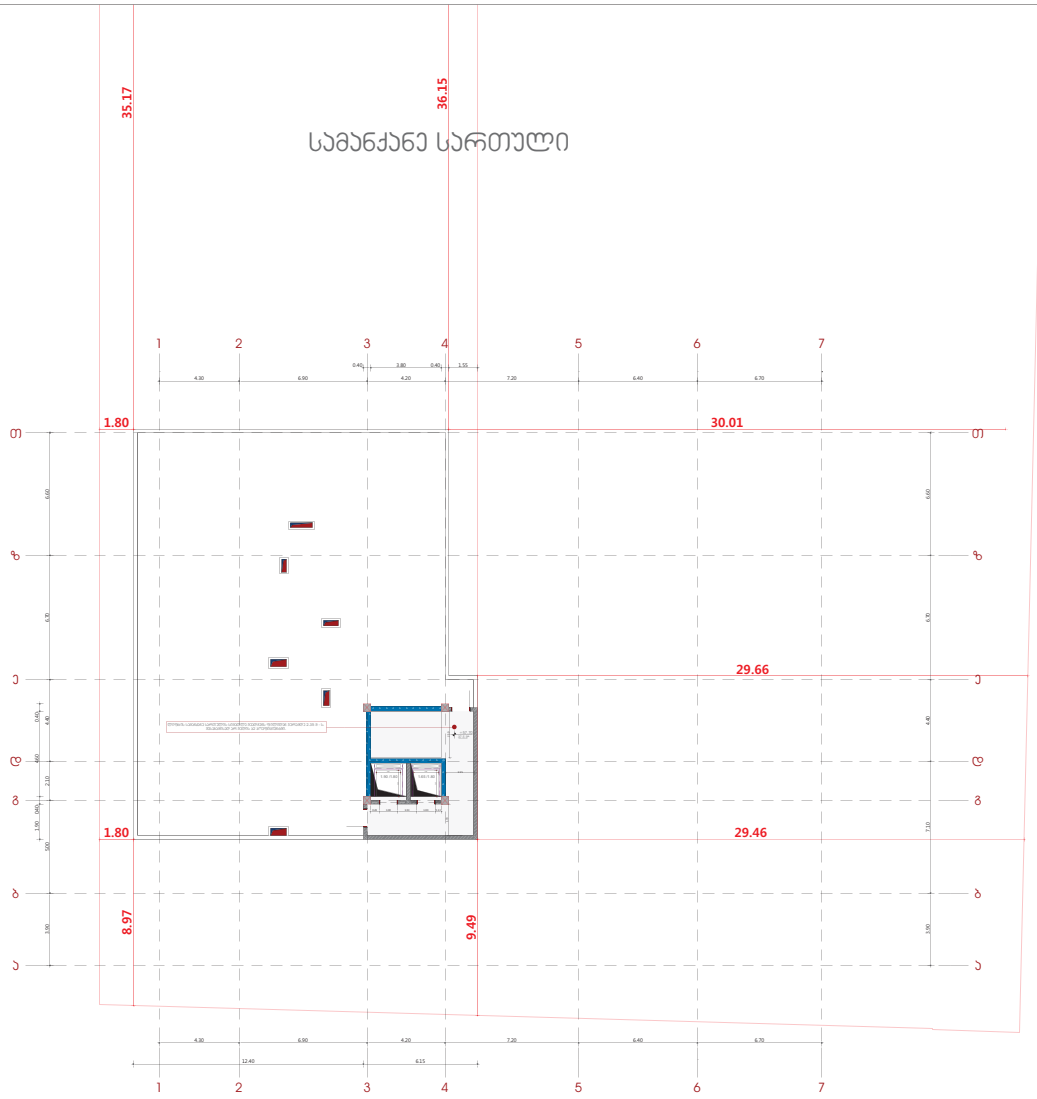



KEY PLAN

LEGEND

ჭრილის ხაზი

ღერძის ხაზი

ხმის გრუნტრეფლექტიული აქუსტიკური ეკრანი D-300 sm

52 პროფილაქტიკის სანგარიშო პოლიგონალური ხაზი(პროექტი)

ძპძ.ეკონომიკური მაჩვენებლები

სამოურავებელი ფართი	0.00 მ²
სახურავებელი ფართი	0.00 მ²
ბარიშების ფართი	0.00 მ²
დამხმარე ფართი	0.00 მ²
სველწარბოლა და ხმის ეფექტის ფართი	37.5 მ²

განაშენიანების ინტენსივობის პროექტირების K2

NOTES

* ნახაზი მეცნიერებულია სანიმაერებად.

* ნახაზზე მოყვანილია არქიტექტურული ნიშნები

დამკვეთი CLIENT

პროექტი PROJECT

მისამართი ADDRESS ელენე ფალიაშვილის დასახლება, მდინარე ვერეს მარჯვენა ნაპირი, ნაკვეთი N 80, ბინათმესაკ. კვარტალი (01.17.07.024.050)

თანამდებობა	გვარი	ხელმოწერა
მთ.არქიტექტორი	ს.ჯაფარიძე	
დაამოწმა	ს.ჯაფარიძე	
დაამოწმა	მ.დოლიძე	
პროექტორი	თ.მელაძარიძე	

არქიტექტურული ნაწილი ARCHITECTURE

ნახაზის DRWG.	დამოწმების DATE OF ISSUE	
+57.70	მასშტაბი SCALE	1:200
	სტადია STAGE	
	ფორმატი PAPER SIZE	A-2
	ფაილის სახელი FILE NAME	
	ფურცლების PAGES	

N

სახურავის გეგმა

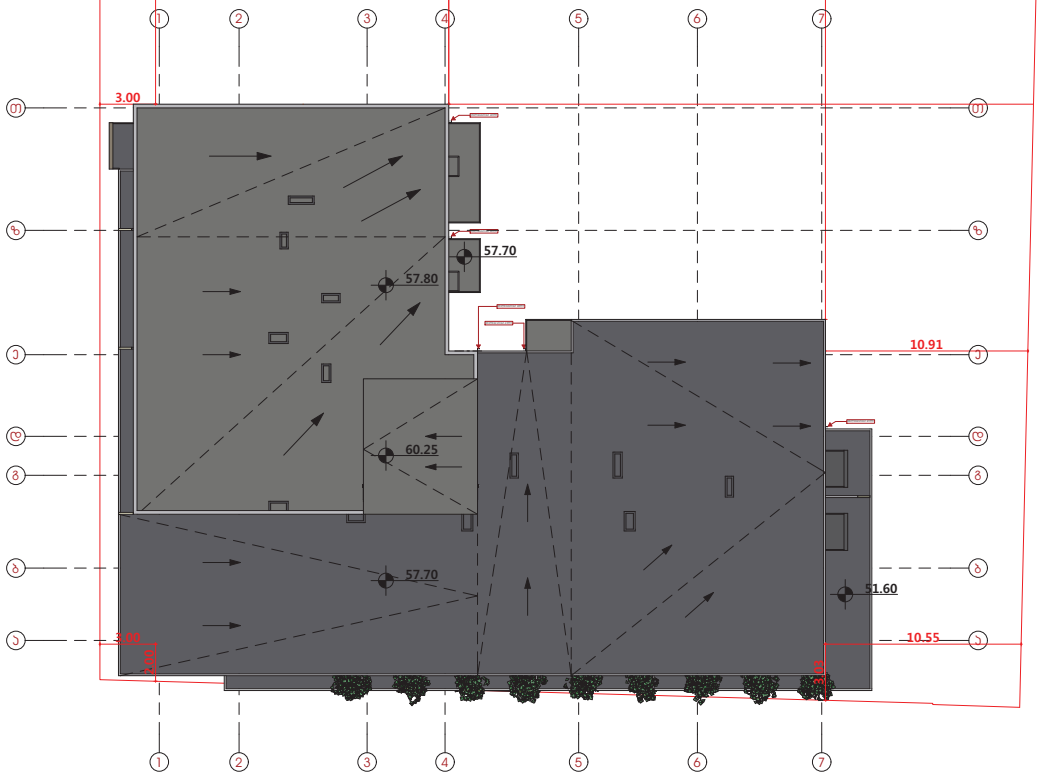



KEY PLAN



LEGEND

ჭრილის ხაზი

ღერძის ხაზი

ხმის გრუნტგარეშეთელი აქსიმეტრული ტრაექტორია
D-300 sm

ბ2 პროფიციენტის სასწავლო-პოლიგონალური ხაზი(პროექტი)

ტექნ.ეკონომიკური მაჩვენებლები

სამოურავებელი ფართი	539.2 მ²
სახურავებელი ფართი	50.9 მ²
ჰარმონიის ფართი	0.00 მ²
დამხმარე ფართი	0.00 მ²
სველწარბის, და ხმის ეფექტის ფართი	103.8 მ²

განმარტებითი ინფორმაციის პროექტი K2

NOTES

შენიშვნები

* ნახაზი შესრულებულია სანიმუშოდ.
* ნახაზზე მოყვანილია არქიტექტურული ნიშნები

დამკვეთი CLIENT

პროექტი PROJECT

მისამართი ADDRESS ქალაქი თბილისი, მუხიანის ველის მიმდებარედ, მუხიანის ქუჩის მიმდებარედ. (01.17.07.024.050)

თანამდებობა	გვარი	ხელმოწერა
მთ.არქიტექტორი	ს.ჯაფარიძე	
დაამოწმა	ს.ჯაფარიძე	
დაამოწმა	მ.დოლიძემელი	
პროექტორი	თ.მელქაძარიძე	

არქიტექტურული ნაწილი ARCHITECTURE

ნახაზის DRWG.	
გამოშვების DATE OF ISSUE	
მასშტაბი SCALE	1:200
სტადია STAGE	
ფორმატი PAPER SIZE	A-2
ფაილის სახელი FILE NAME	
ფურცლების PAGES	

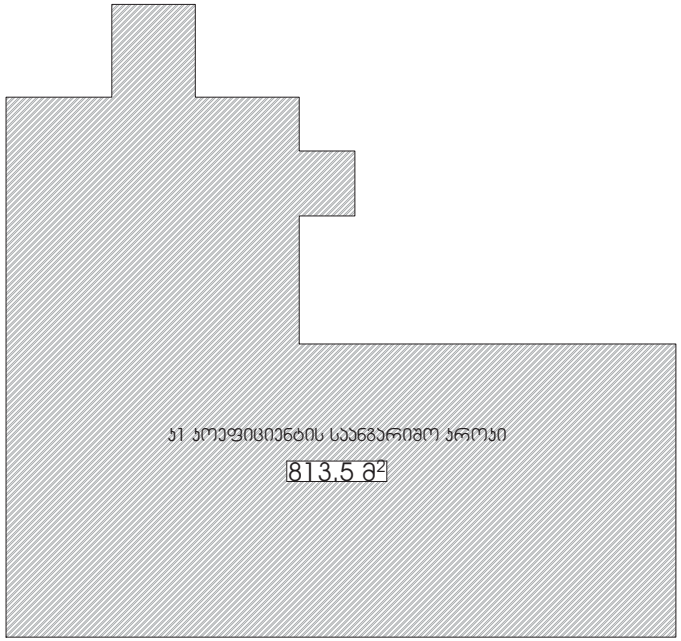

N

სიტუაციური სქემა KEY PLAN



პირობითი აღნიშვნები LEGEND

ჭრილის ხაზი

ღერძის ხაზი

ხის ბოტანიკურ-ეფიციენტი აღმოსავლეთ-დასავლეთ D-300 sm

პ1 პროფიციენტის საანგარიშო პოლიგონალური ხაზი(პროექტი)

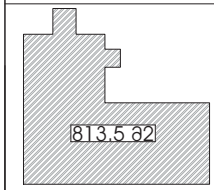

ტექნ.პირობებიდან მოწვეული სპეციალისტები

შენიშვნები NOTES

* ნახაზი მუშაობილია სანიმუშოდ.

* ნახაზზე მოცემული არქიტექტურული ნიშნულები

დამკვეთი CLIENT

პროექტი PROJECT

მისამართი ADDRESS ქალაქი თბილისი, მუხიანის მასივი, მუხიანის IV მ/რ, ბლოკი №7 (ს/კ 01.17.07.024.050)

თანამდებობა	გვარი	ხელმოწერა
მთ.არქიტექტორი	ს.ჯაფარიძე	
დაამოწმა	ს.ჯაფარიძე	
დაამოწმა	მ.დოლიძე	
პროექტირების	თ.მელქაძე	

არქიტექტორი ლიცენზიის ARCHITECTURE

ნახაზის DRWG.	გაცემის DATE OF ISSUE	
	მასშტაბი SCALE	1:200
	სტადია STAGE	
	ფორმატი PAPER SIZE	A-2
	ფაილის სახელი FILE NAME	
	ფურცლების PAGES	

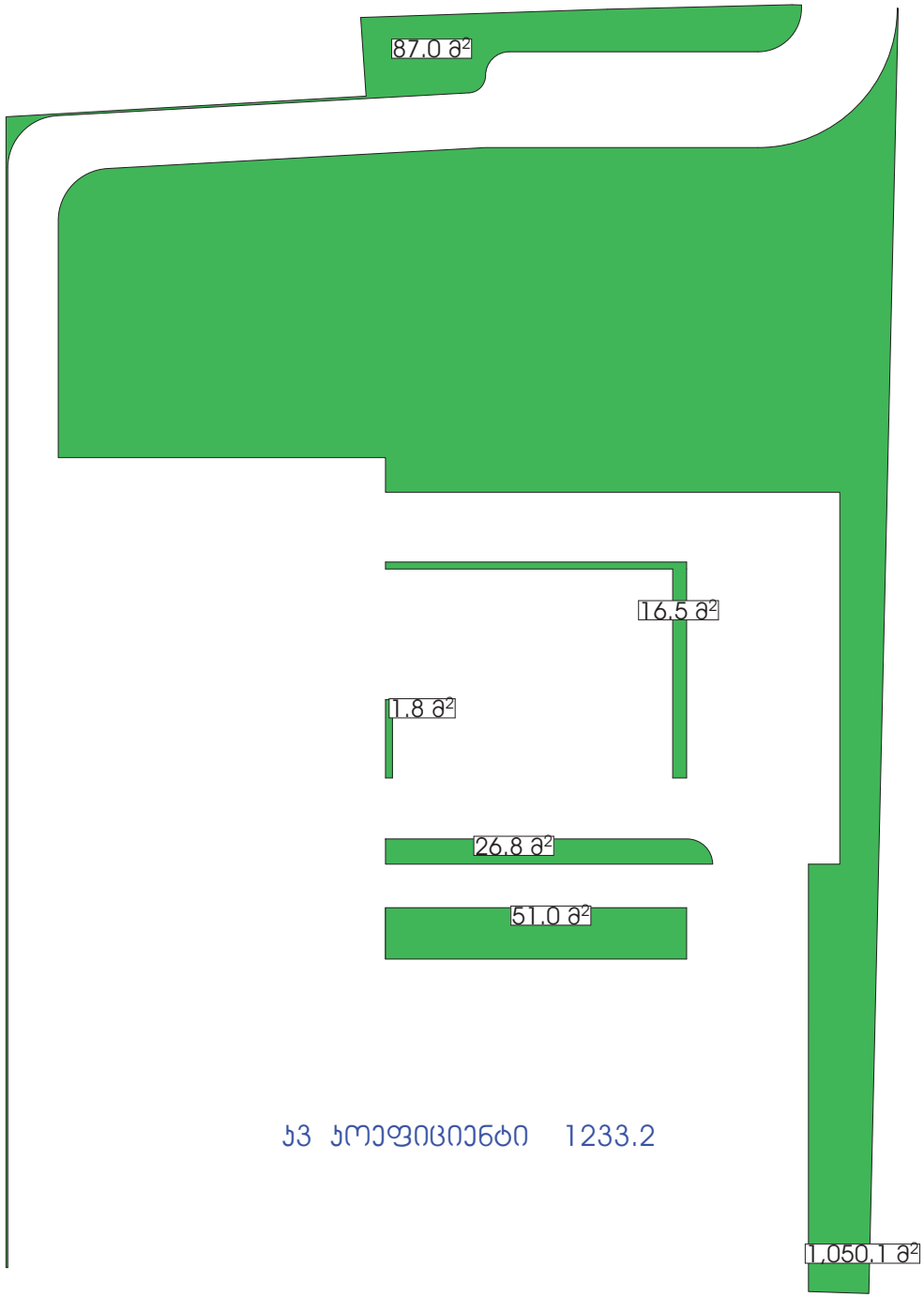

სიტუაციური სქემა KEY PLAN



პირობითი აღნიშვნები LEGEND

ჭრილის ხაზი

ღერძის ხაზი

ხმის გრუნტრეფლექტიული აქუსტიკური ბარიერა D-300 sm

ა3 პროფიციენტის სასწავლო პოლიგონალური ხაზი(პროექი)



ტექნ.პირობებიდან მოწვეული

ა3 პროფიციენტი 1233.2

შენიშვნები NOTES

* ნახაზი შესრულებულია სანიმშერებით.

* ნახაზზე მოცემული არქიტექტურული ნიშნულები

დამკვეთი CLIENT

პროექტი PROJECT

მისამართი ADDRESS ქ.ლილო დიდუბეში, დავით აღმაშენებლის გამზირზე(N 90, ს/კ 01.17.07.024.050)

თანამდებობა	გვარი	ხელმოწერა
მთ.არქიტექტორი	ს.ასანიძე	
დაკვეთა	ს.ასანიძე	
დაკვეთა	მ.დოლიძემილი	
პროექტორი	თ.მელაძარიძე	

არქიტექტურული ნაწილი ARCHITECTURE

ნახაზის DRWG.	გაცემის DATE OF ISSUE	
	მასშტაბი SCALE	1:200
	სტადია STAGE	
	ფორმატი PAPER SIZE	A-2
	ფაილის სახელი FILE NAME	
	ფურცლების PAGES	

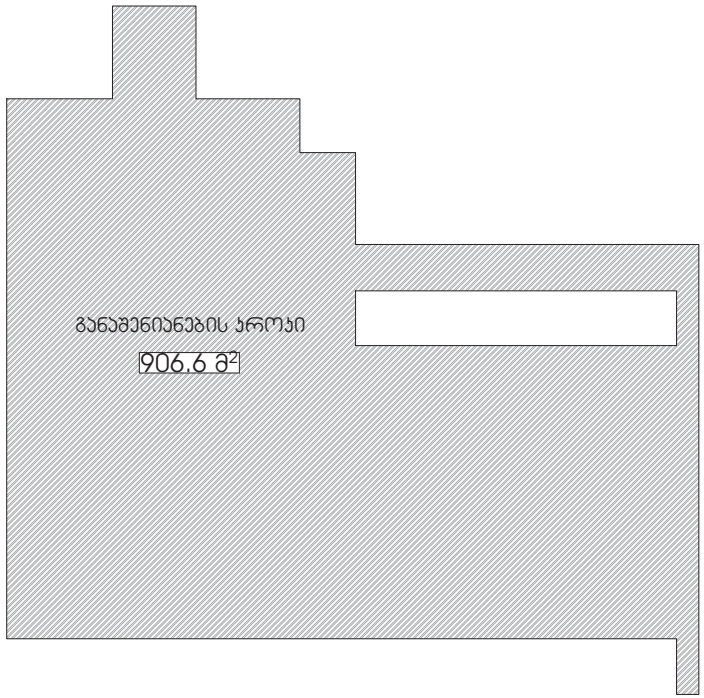

სიტუაციური სქემა KEY PLAN



პირობითი აღნიშვნები LEGEND

ჭრილის ხაზი

ღერძის ხაზი

ხის ტოტოგრაფიული აღმნიშვნელობა D-300 sm

განაშენიანების პროჯი

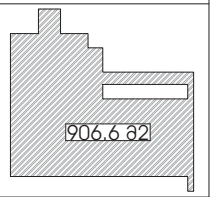

ტექნ.პირობებიდან მოქმედები

შენიშვნები NOTES

* ნახაზი შესრულებულია სანიმუშოდ.

* ნახაზზე მოყვანილია არქიტექტორული ნიშნულები

დამკვეთი CLIENT

პროექტი PROJECT

მისამართი ADDRESS ქ.თბილისი, მცხეთის მუნიციპალიტეტი, სოფ.ნიჩბისი, მცხეთა-თიანეთის ავტომაგისტრალის მე-10 კმ, ნაკვეთის საკად. კოდი: (01.17.07.024.050)

თანამდებობა	გვარი	ხელმოწერა
მთ.არქიტექტორი	ს.ჯაფარიძე	
დაკვეთა	ს.ჯაფარიძე	
დაკვეთა	მ.დოლიძე	
პროექტირების	თ.მელქაძე	

არქიტექტურული ნაწილი ARCHITECTURE

ნახაზის DRWG.	დათარიღება DATE OF ISSUE	
	მასშტაბი SCALE	1:200
	სტადია STAGE	
	ფორმატი PAPER SIZE	A-2
	ფაილის სახელი FILE NAME	
	ფურცლების PAGES	