საქართველოს იუსტიციის სამინისტრო
საჯარო რეესტრის ეროვნული სააგენტო

საკადასტრო გეგმა

მიწის ნაკვეთის საკადასტრო კოდი: *01.19.21.001.012*
განცხადების რეგისტრაციის ნომერი*882011358902*
მიწის ნაკვეთის ფართობი: *8327* კვ.მ.
დანიშნულება: *არასასოფლო-სამეურნეო*
მომზადების თარიღი 15.08.11

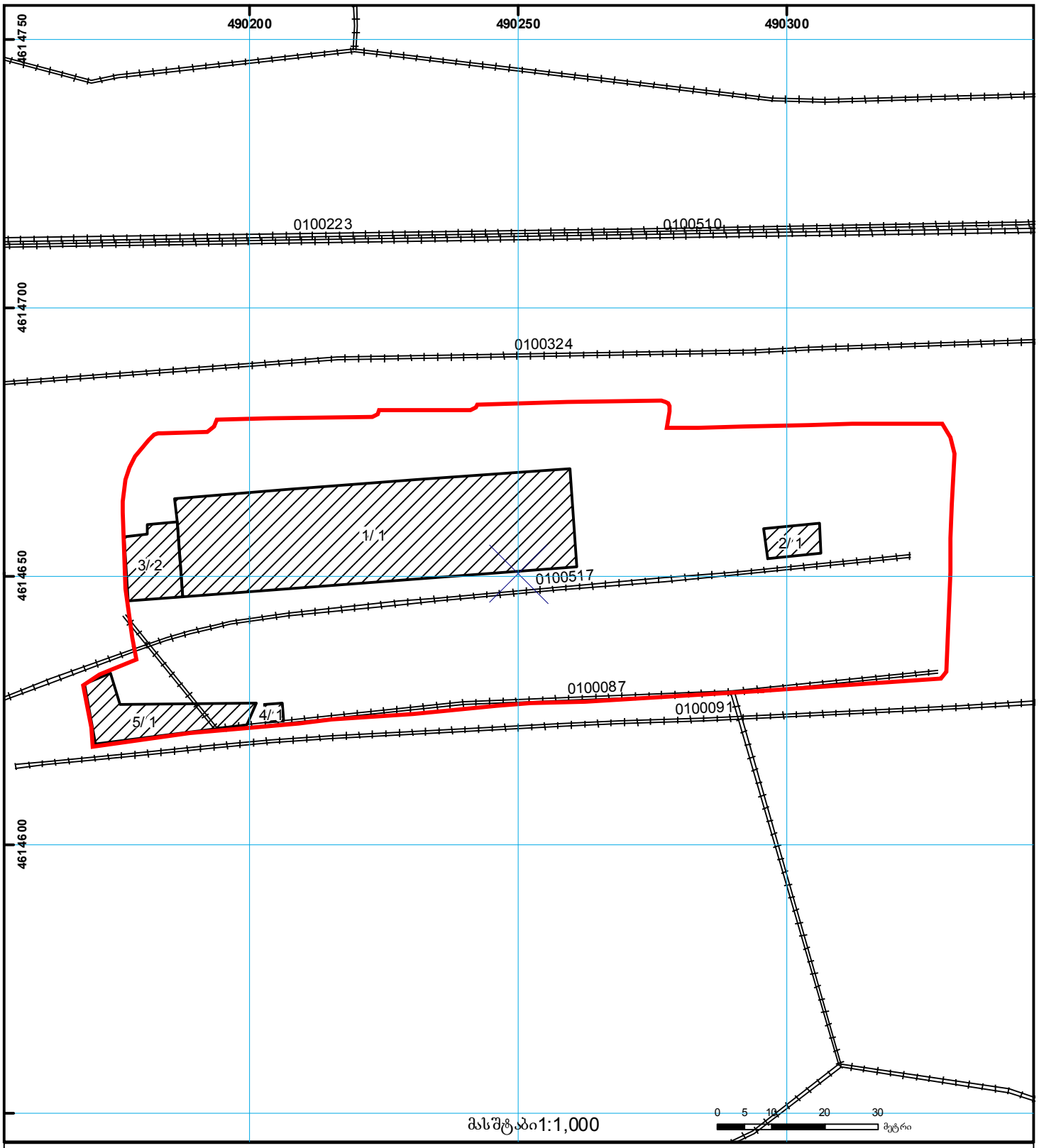

01/2 შენობა-ნაგებობა, პირობითი ნომერი/სართულიანობა
ვალდებულება
ხაზობრივი ნაგებობა
მიწის ნაკვეთის საკადასტრო საზღვარი
მშენებარე ნაგებობა
მიწისქვეშა ნაგებობა
UTM (საერთაშორისო) სისტემის კოორდ.

საჯარო რეესტრის ეროვნული სააგენტო თბილისი 0102 წშ. ნიკოლოზის/ნ. ჩხეიძის ქ. 2 ტელ.: (995 32) 91 04 27; ფაქსი: (995 32) 91 03 41
საჯარო რეესტრის ეროვნული სააგენტო თბილისი დ. აღმაშენებლის გამზ. 89/24 ტელ: (995 32) 94 13 65
www.napr.gov.ge


ჯახეთის გზატკეცილი
01.19.21.001.110
01.19.21.001.130
01.19.21.001.132
01.19.21.001.131
01.19.21.001.012
01.19.21.001.012
1 (1)
1 (1)
1 (1)
3 (2)
3 (2)
1 (1)
1 (1)
2 (1)
01.00.517
01.19.21.001.012
01.19.21.001.012
.517
საკრედიტო დროებითი ნაგებობა
01.19.21.001.123

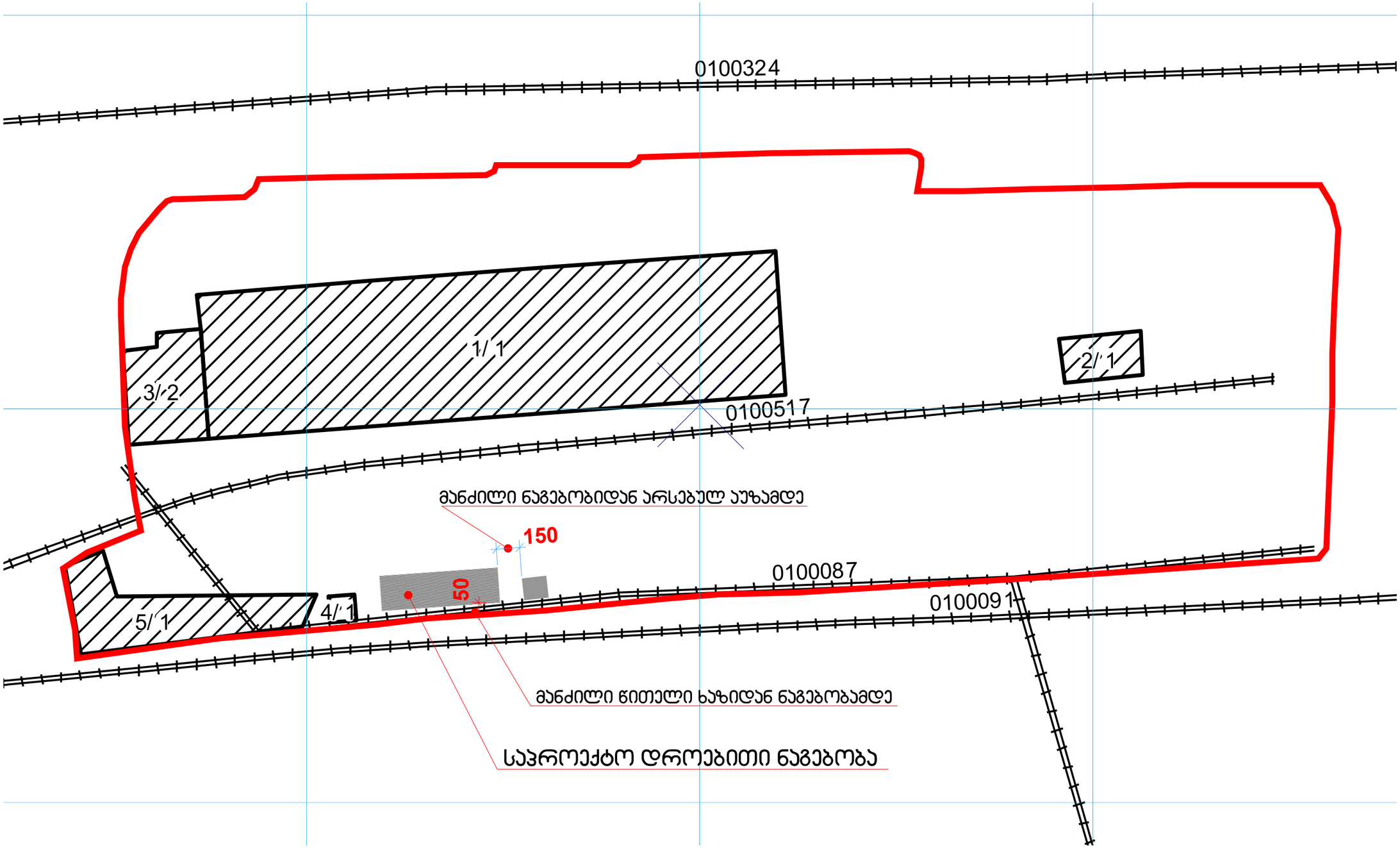
0100324
1/1
2/1
3/2
0100517
მანძილი ნაგებობიდან არსებულ აუზამდე
150
50
0100087
010009 1
4/1
5/1
მანძილი წითელი ხაზიდან ნაგებობამდე
საპროექტო დროებითი ნაგებობა

გეგმა
მ 1:100

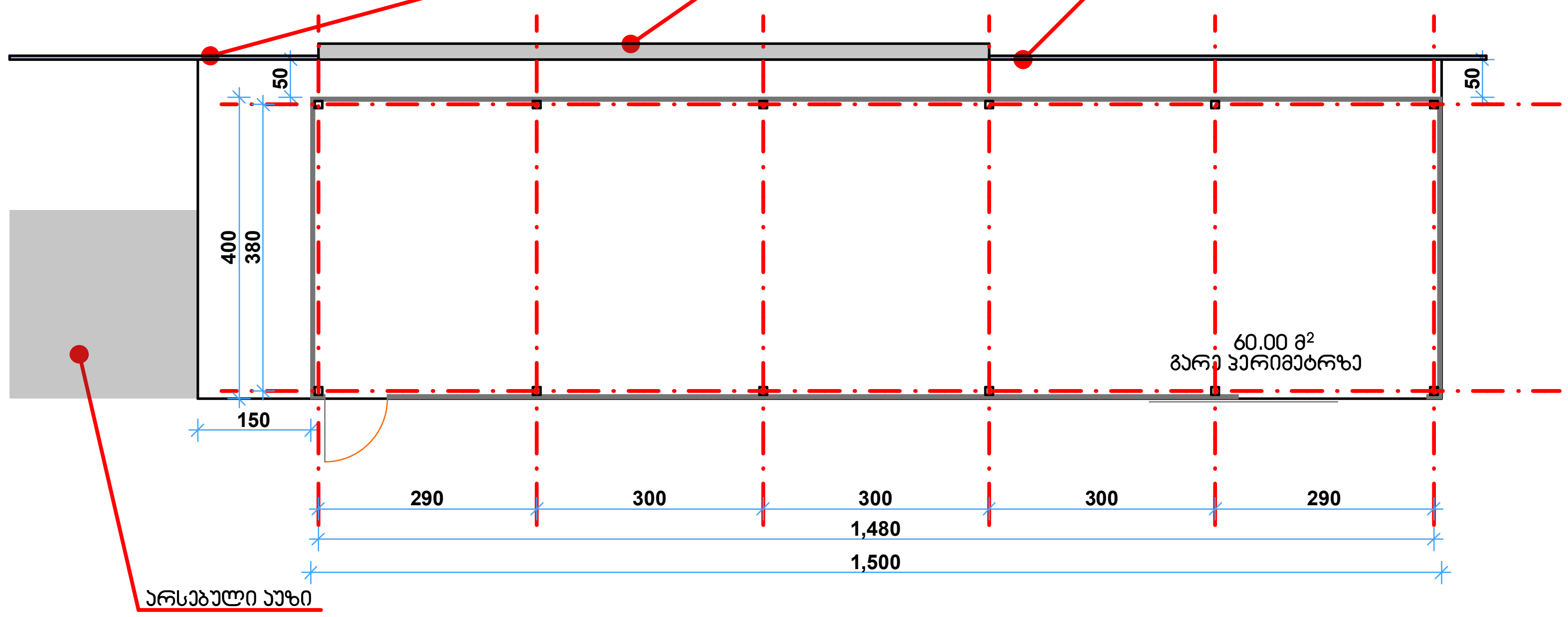

ჭრილი
მ 1:100

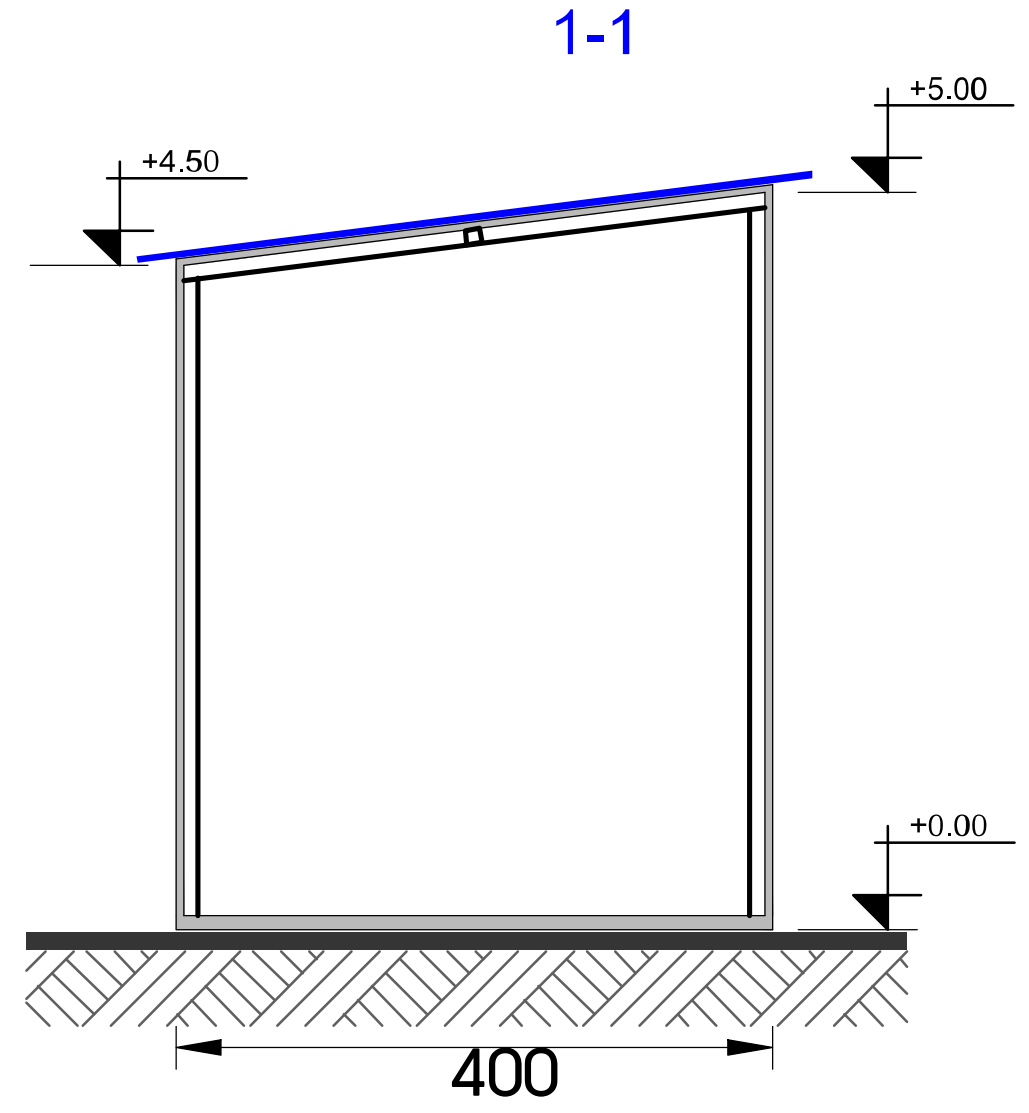

სახურავის გეგმა
მ 1:100

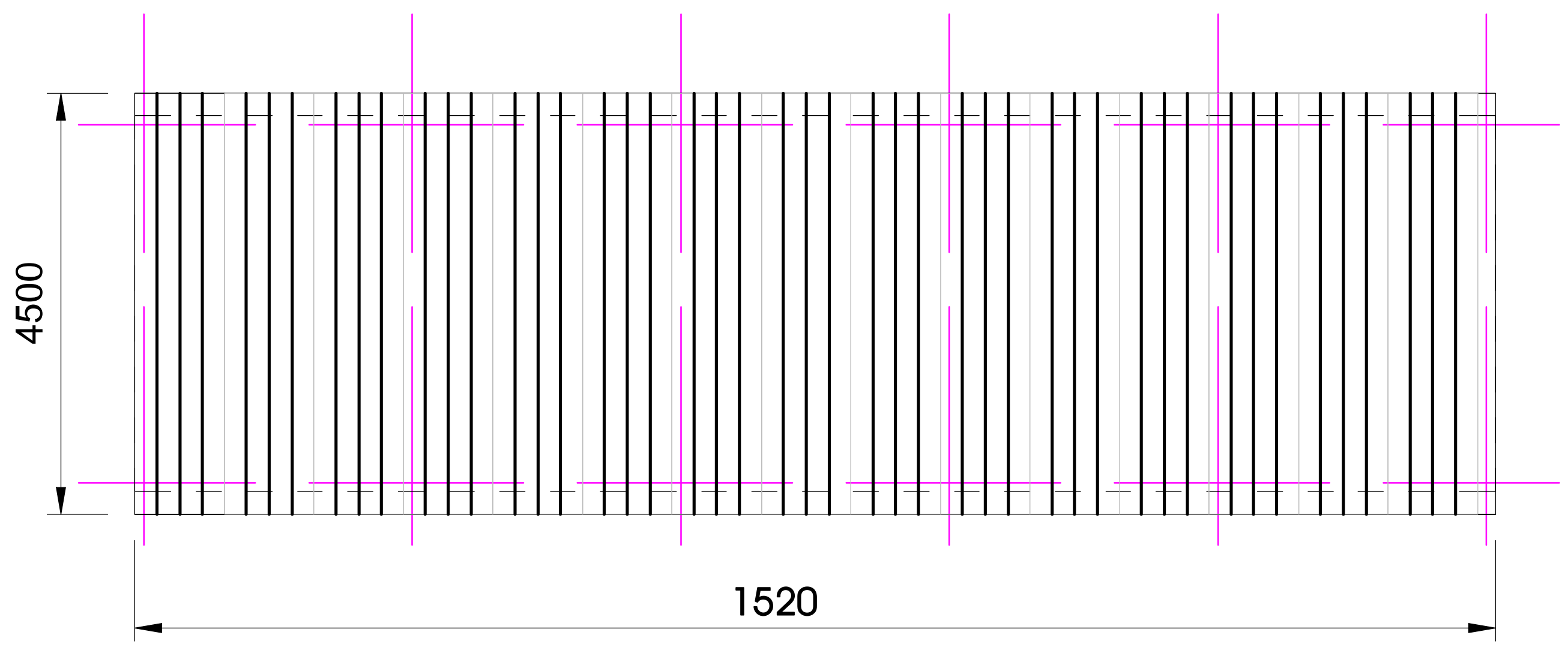

№№ რ.ბ.	მასალის დასახელება	განზ. ერთ.	რაოდენობა
1	მილკვადრატი 100X100X3	გ.მ.	183
2	საკედლე პანელი (სენდვიჩი)	მ²	152
3	სახურავის პანელი (სენდვიჩი)	მ²	67,5
4	ელექტროდი	კგ	30
5	შურუპები 5X50	ც	500
6	ანტიკოროზიული საღებავი	კგ	30
	კარები		
1	მილკვადრატი 40X20X2	გ.მ.	60
2	მილკვადრატი 15X15X2	გ.მ.	120
3	ფურცლოვანა 1250X2500X2	ც	4


5.00
სენდვიჩპანელი ფერი: ღია რუხი
4.50
2.30
2.30
50
150
0.00


5.00
სენდვიჩპანელი ფერი: ღია რუხი
2.30
2.30
0.00
150