საქართველო
ქ. თბილისის მერია
სსიპ თბილისის არქიტექტურის სამსახური

სამსახურის უფროსი

ქ.თბილისი, ვაკე-საბურთალოს რაიონი, სოფ. დიღომი (ს/კ 01.72.14.035.722),
არსებული 740 კვ.მ. სასოფლო-სამეურნეო დანიშნულების მიწის ნაკვეთის

გეგმა

სიტუაციური სქემა	მასშტაბი: 1:2000

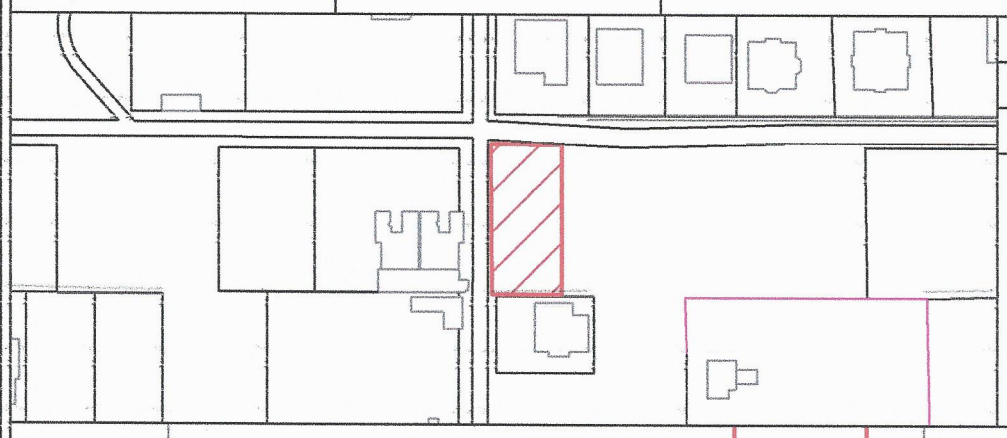

მიწის ნაკვეთის საზღვრების მომზადების და საინვესტიციო განყოფილება		
განყოფილების უფროსი		
მთავარი სპეციალისტი		

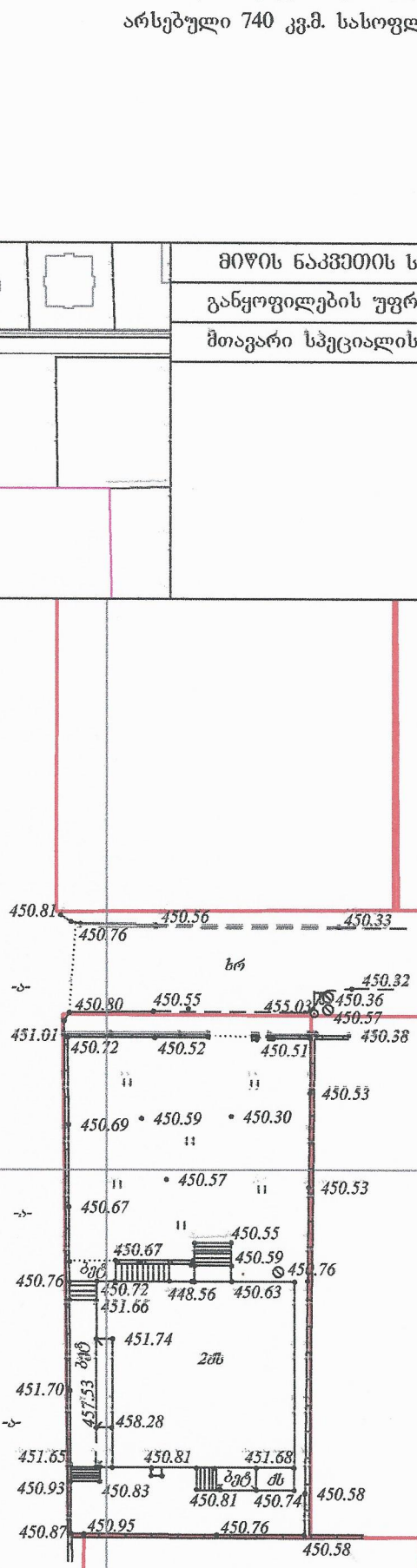



480050
4625450
4625400
479950

პირობითი აღნიშვნები

WGS 1984-ის კოორდინატთა სისტემის UTM პროექცია

სს	საცხ. შენობა	სხს დობე	წყალგაყვანილობა
ას	არასაცხ. შენობა	დობე	გაზი
	ფარდული	ჭიის კედელი	კანალიზაცია
	მშენებარე შენობა	კედელი	სანიაღვრე
	სატრანსფორ. ჯიხური	ფლატე	კავშირგაბმულობა
	ხეები	რკინიგზა	ელ. ქსელები
	გარე განათება	სამეთვალყურეო ჭები	გათბობა
		ულ. გადამცემი ხაზი	

შენიშვნა: 1) მიწის სამუშაოების შესრულებისას შეატყობინეთ კომუნიკაციის წარმომადგენლებს

შ.პ.ს. "ჯიტკიტაძე და კომპანია" (ს/ნ 4162940067)
პეკინის ქ. №27/10 ტ: 37 46 49 მობ: 8 99 56 22 76, ფაქსი: 37 23 00
L.T.D "KIRKITADZE & COMPANY"
Pekini str. N 27/10 tel: 37 46 49 mob: 8 99 56 22 76, fax: 37 23 00
www. kirkitadze.ge kirkitadze@mail.ru

დირექტორი:		რ. ჯირკიტაძე
აზომა:		ლ. ჯამბაზიშვილი
დახაზა:		ქ. ცმკვეცია
დამკვეთი		შპს "აგროსისტემები"
მასშტაბი: 1:500		22.12.2016 წ.

...\26.12.2016\diRomi_21 12(3).dwg 12/26/2016 12:08:33 PM

გენგეგმა მ 1:500

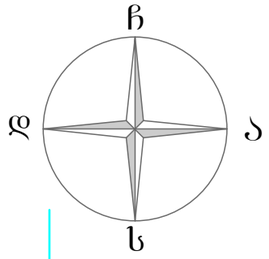

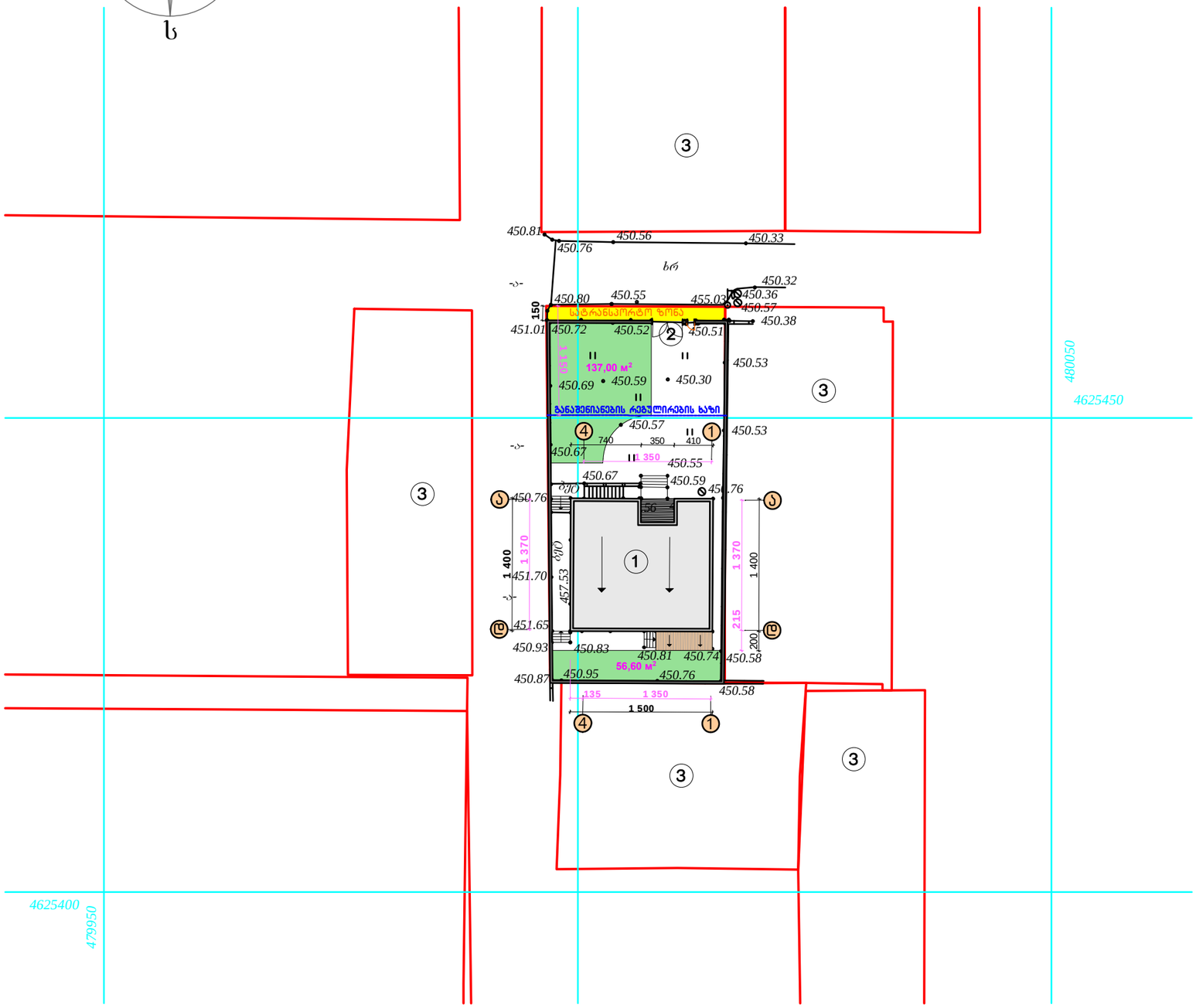

ტერიტორიის ფართი 740 მ²

მოშენების ფართი	271.90 მ²
გამწვანების ფართი	193.60 მ²

ექსპლიკაცია

1. სარეკონსტრუქციო შენობა
2. ეზოში შესასვლელი
3. მეზობელი ნაკვეთები

±0.00=452.80

მოშენების ფართის საანგარიშო სქემა მ. 1:500

გამწვანების ფართის საანგარიშო სქემა მ. 1:500

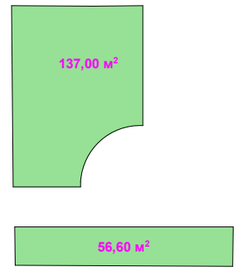

MGS		2017	შპს „ემ–ჯი სტუდიო"		
		მ 1:500	ქ. თბილისი, სოფელი დიღომი, ნაკვეთი №035/722		
შემსრულებელი	მარგალიტაშვილი		საცხოვრებელი სახლის პროექტირებული პროექტი	სტადია	ფურცელი	სულ
არ სწორად	მარგალიტაშვილი			პრ	ა-1	15
არ სწორად						
შემოწმებულა	თუმოშვილი		გენგეგმა	დამკვეთი: შპს. "პარლამენტი"		
შემოწმებულა						
შემოწმდა						