ჭრილი 1 : 1

A - G ღერძებში

მაშ. 1 : 200

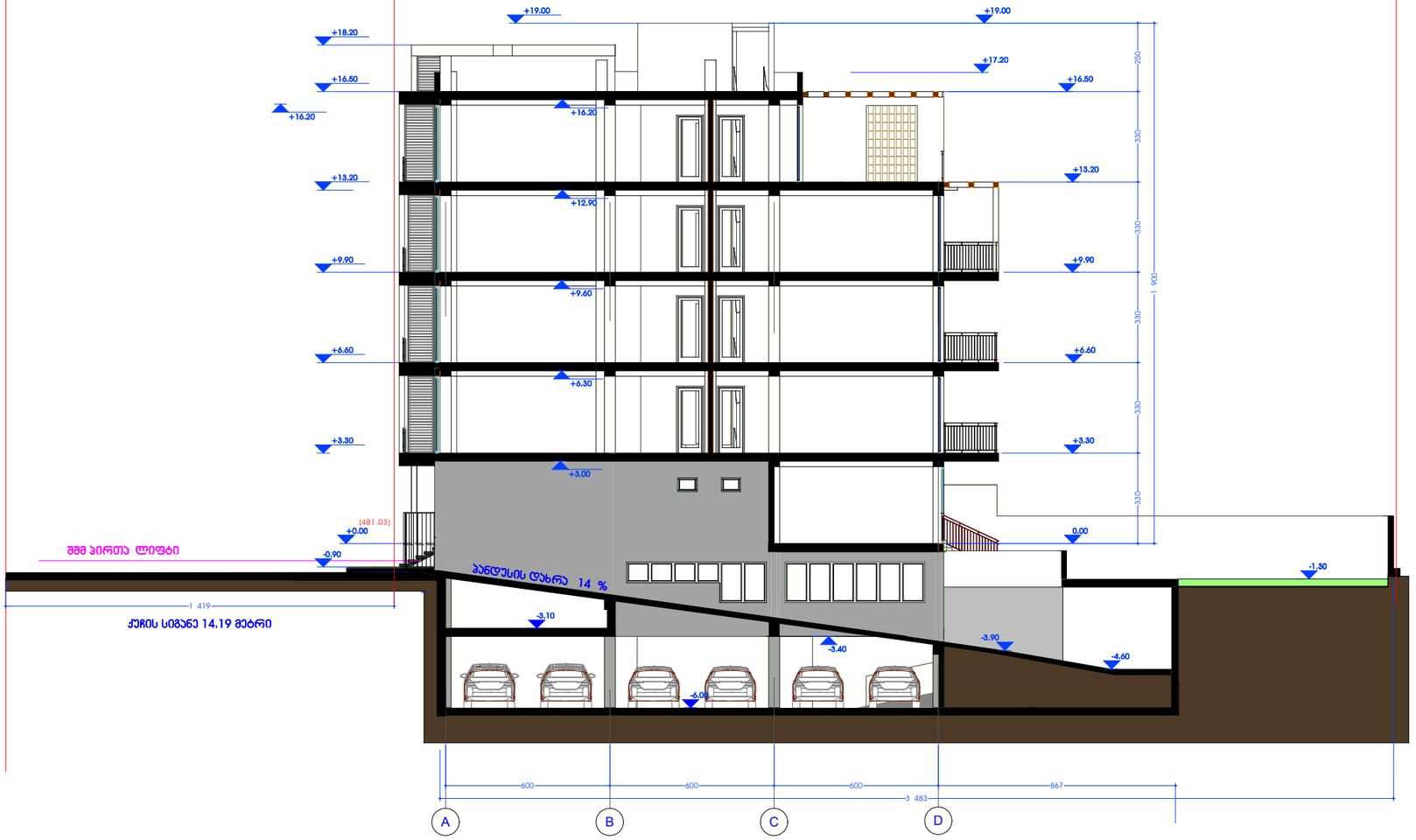

ფორმატი
A3

თბილისი 2017 წ.

შენიშვნები

± 0,00 = 481.03

481.03 - აბსოლიტური ნიშნული

±0,00 - საპროექტო ნიშნული

წითელი ხაზი
ტერიტორიის პონტური

ქ.თბილისი ვაზისუბნის ქუჩა № 24

მიწის (უძრავი ქონების)
საკადასტრო კოდი N 01.10.12.023.021

გეგი ვიბლიანი

პრ არქიტექტორი
დავით ბერულავა

დამკვეთი
შ.პ.ს. "BUILDEX"
ID ნომერი:406095381

დახაზა
გეგი ვიბლიანი

თარიღი	სტადია	ფურცლები
2017	მპ	

ქ.თბილისი
ვაზისუბნის ქ. 24
მრავალბინიანი საცხოვრებელი სახლის პროექტი

არქიტექტურული ნაწილი

ჭრილი	მ. - 1 : 200	ფ. - 1

ჭრილი 3 : 3

G - A ღერძებში

მაშ. 1 : 200

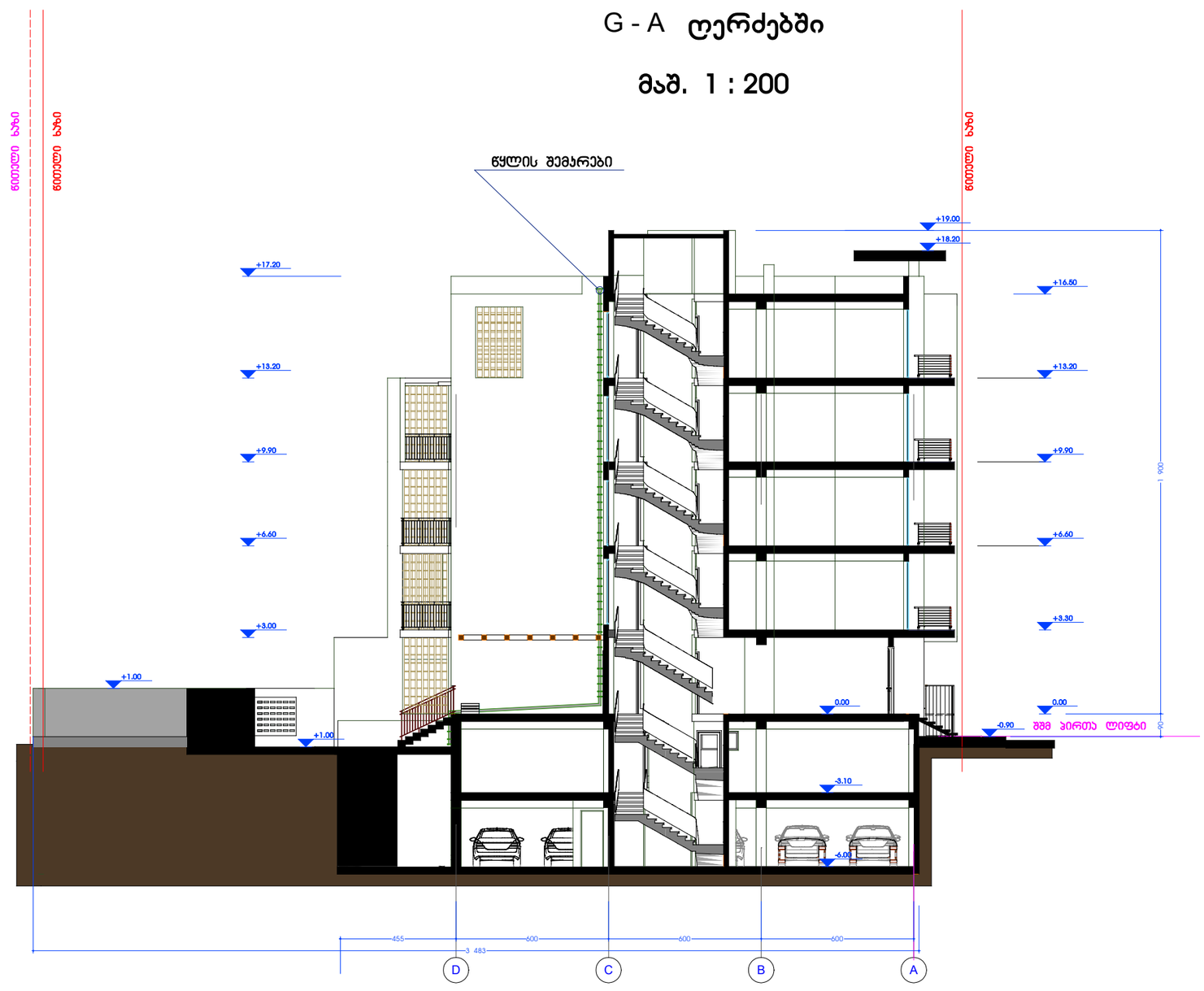

ფორმატი A3	თბილისი 2017 წ.

შენიშვნები

± 0,00 = 481.03

481.03 - აბსოლიტური ნიშნული

±0,00 - საპროექტო ნიშნული

წითელი ხაზი
ტერიტორიის პონტური

ქ.თბილისი ვაზისუბნის ქუჩა № 24
მიწის (უძრავი ქონების)
საკადასტრო კოდი N 01.10.12.023.021

გეგი ვიბლიანი

პრ არქიტექტორი დავით ბერულავა		დამკვეთი შ.პ.ს. "BUILDEX" ID ნომერი:406095381		
დახაზა გეგი ვიბლიანი		თარიღი 2017	სტადია მპ	ფურცლები

ქ.თბილისი
ვაზისუბნის ქ. 24
მრავალბინიანი საცხოვრებელი სახლის პროექტი

არქიტექტურული ნაწილი

ჭრილი	მ. - 1 : 200	ფ. - 3

ჭრილი 2 : 2

5 - 1 ღერძებში

მაშ. 1 : 200

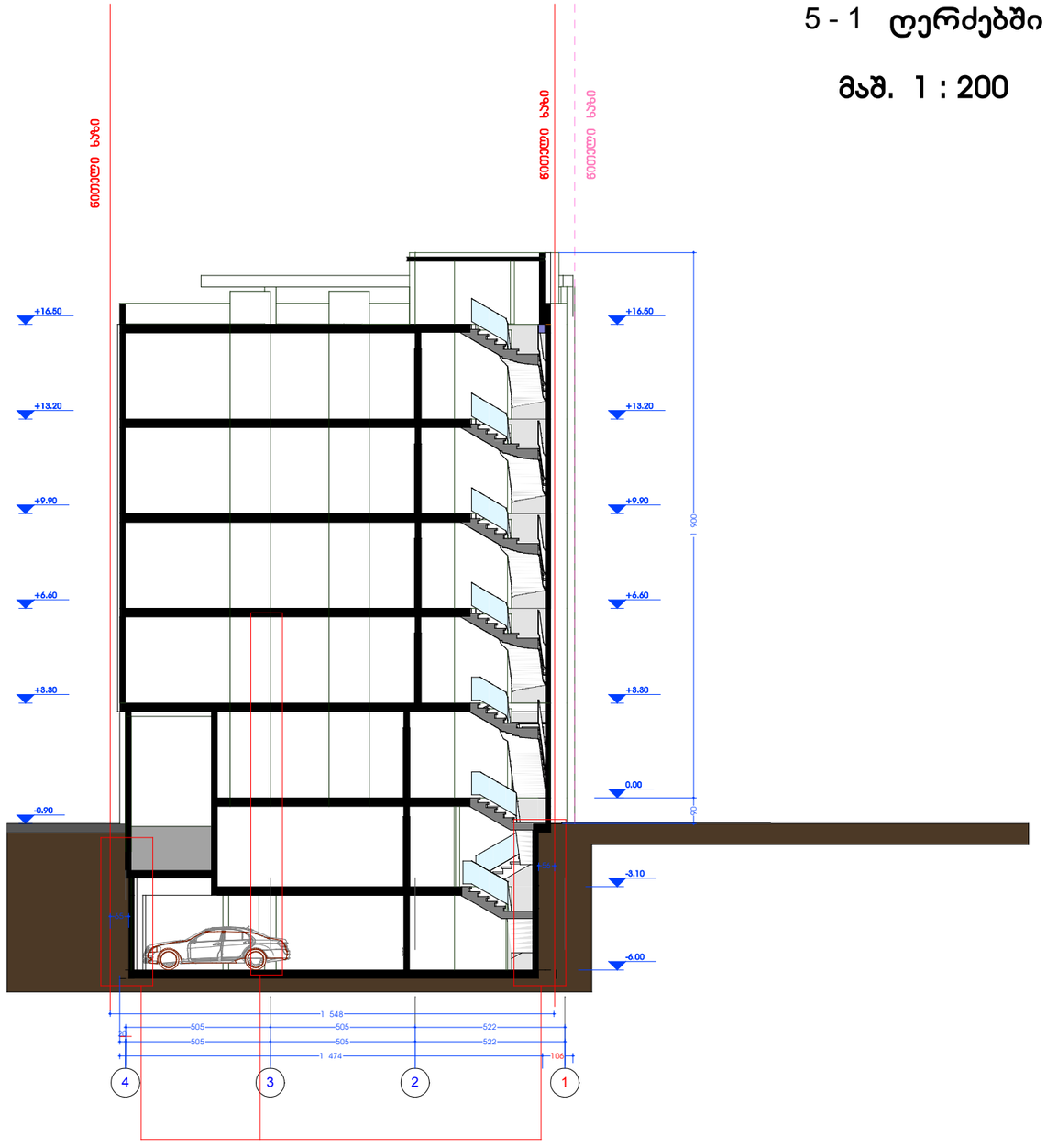

ᲙᲝᲠᲔᲥᲢᲘᲠᲔᲑᲣᲚᲘ ᲜᲐᲬᲘᲚᲘ

ფორმატი	თბილისი 2017 წ.
A3	

შენიშვნები

± 0,00 = 481.03

481.03 - აბსოლიტური ნიშნული

±0,00 - საპროექტო ნიშნული

წითელი ხაზი
ტერიტორიის კონტური

ქ.თბილისი ვაზისუბნის ქუჩა № 24

მიწის (უძრავი ქონების)
საკადასტრო კოდი N 01.10.12.023.021

გეგი ვიბლიანი

პრ არქიტექტორი დავით ბერულავა		დამკვეთი შ.პ.ს. "BUILDEX" ID ნომერი:406095381		
დახაზა გეგი ვიბლიანი		თარიღი 2017	სტადია მპ	ფურცლები

ქ.თბილისი
ვაზისუბნის ქ. 24
მრავალბინიანი საცხოვრებელი სახლის პროექტი

არქიტექტურული ნაწილი

ჭრილი	მ. - 1 : 200	ფ. - 2