
44.80
34.90
8.50


44.80
34.90
41.50
38.20
8.50


44.80
34.90
41.50
38.20
8.50

დამტკიცებული პროექტი
განცხადება **AR1465647**
K2=4.6

განშლა დ. ზაბიძის ქუჩის მხრიდან

საბაზისო საზღვარი

+49.30
+46.90
+43.60
+40.30
+37.00
+33.70
+30.40
+27.10
+23.80
+20.50
+17.20
+13.90
+10.60
+7.30
+4.00
± 0.00

+46.20
+43.80
+40.50
+37.20
+33.90
+30.60
+27.30
+24.00
+20.70
+17.40
+14.10
+10.80
+7.50
+4.20

8281 | 5200 | 5600 | 5200 | 16000 | 5195

A B C D

6.40 | 6.40 | 6.40 | 6.40 | 6.40 | 6.00 | 38.00

1' 1 2 3 4 5 6

გლდანი, V მ/რ, კ. 11-ის მიმდებარე ტერიტორია ქ. თბილისი, გლდანის დასახლება V მ/რ
2459კვ.მ არასასოფლო-სამეურნეო დანიშნულების სკ.-ით 01.11.12.005.253

გენგეგმა



პირობითი აღნიშვნები

WGS 1984 -ის კოორდინატთა სისტემის UTMპროექცია

საცხ. შენობა	ბორდიული	ჭიშკარი	
არასაცხ. შენობა	ხის ღობე	ბეტონი	
ფარდული	ღობე	წყალგაყვანილობა	წ
მშენებარე შენობა	ქვის კედელი	გაზი	გ
სატრანსფორ. ჯიხური	კედელი	კანალიზაცია	კ
ხეები	ფლატე	სანიაღვრე	ხან
გარე განათება	რკინიგზა	კავშირგაბმულობა	კგ
	სამეთვალყურეო ჭები	ელ. ქსელები	
	ელ. გადამცემი ხაზი	გათბობა	თბ

შენიშვნა:1) ———— ნაკვეთის საზღვარი (თუ იგი არის ნახაზზე) მითითებულია დამკვეთის მიერ
2) მიწის სამუშაოების შესრულებისას შეატყობინეთ კომუნიკაციის წარმომადგენლებს

შპს „კარე“

ტექნიკური დირექტორი:		
არქიტექტორი:		რ. ნოდია
არქიტექტორი:		გ. ყიფშიძე
დამკვეთი:		შპს ნოლა16
მასშტაბი: 1:500	2017წ.	


38.20
44.80


44.80
34.90
41.50
38.20
8.50


44.80
41.50
34.90


44.80
34.90
8.50

გლდანი, V მ/რ, კ. 11-ის მიმდებარე ტერიტორია
ქ. თბილისი, გლდანის დასახლება V მ/რ

სიტუაციური გეგმა



საქართველო

ქ. თბილისის მერია

სსიპ თბილისის არქიტექტურის სამსახური

გლდანი, V მ/რ, კ. 11-ის მიმდებარე ტერიტორია ქ. თბილისი, გლდანის დასახლება V მ/რ
2459კვ.მ არასასოფლო-სამეურნეო დანიშნულების სკ.-ით 01.11.12.005.253 მიწის ნაკვეთის ტოპოგრაფიული

გეგმა

სამსახურის უფროსი

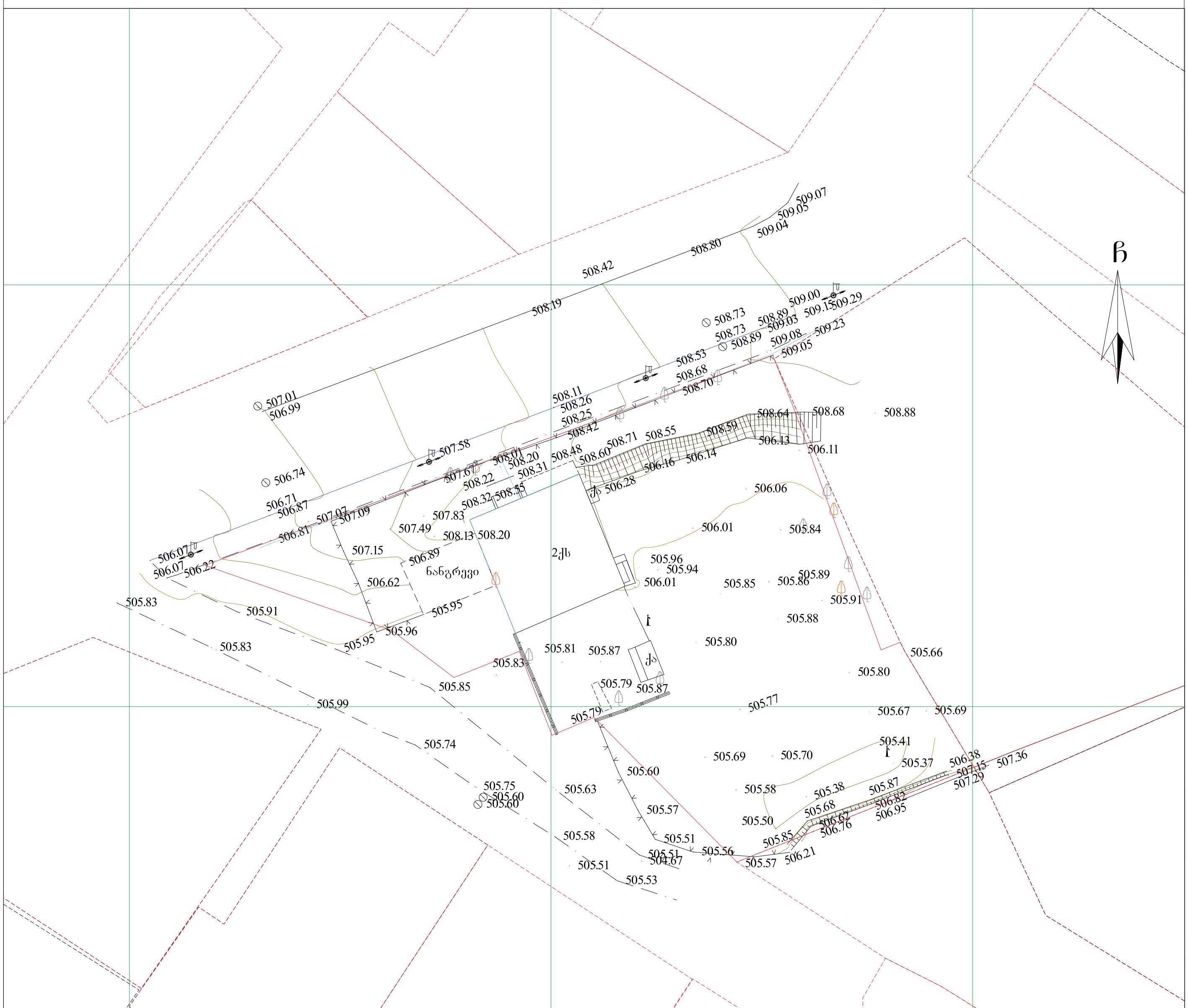

პირობითი აღნიშვნები

WGS 1984 -ის კოორდინატთა სისტემის UTMპროექცია

სც. საცხ. შენობა	ბორდიული	ჭიშკარი
ქა არასაცხ. შენობა	ხის ღობე	ბეტონი
ფარდული	ღობე	წ წყალგაყვანილობა
მშენებარე შენობა	ქვის კედელი	გ გაზი
ტრანსფორ. ჯიხური	კედელი	კ კანალიზაცია
ხეები	ფლატე	სან სანიაღვრე
გარე განათება	რკინიგზა	კგ კავშირგაბმულობა
	სამეთვალყურეო ჭები	ელ. ქსელები
	ელ. გადამცემი ხაზი	თბ გათბობა

შენიშვნა:1) ——— ნაკვეთის საზღვარი (თუ იგი არის ნახაზზე) მითითებულია დამკვეთის მიერ

2) მიწის სამუშაოების შესრულებისას შეატყობინეთ კომუნიკაციის წარმომადგენლებს

შპს „ბიემჯი გრუპ"
საქართველო, თბილისი, შარტავას ქუჩა 14
ტელ. 598 667070, 577 158039

LTD `BMG GROUP~
14 Sartava St. Tbilisi, Georgia

ტექნიკური დირექტორი:	ზ. ბასილაძე
აზომა:	ლ. ვეზდენი
დახაზა:	ლ. ვეზდენი
დამკვეთი:	შპს ნოლა16
მასშტაბი: 1:500	03.12.2016წ.

ტიპიური სართულის გეგმა
კ2-ის საანგარიშო ფართობი 933.7კვ/მ



North Elevation

გეგმა -3.00 ნიშნულზე

განაშენიანების ფართი 1365.8 კვმ
ტერიტორიის ფართი 2459 კვმ
კ2 საანგარშო ფართი- 10940 კვმ

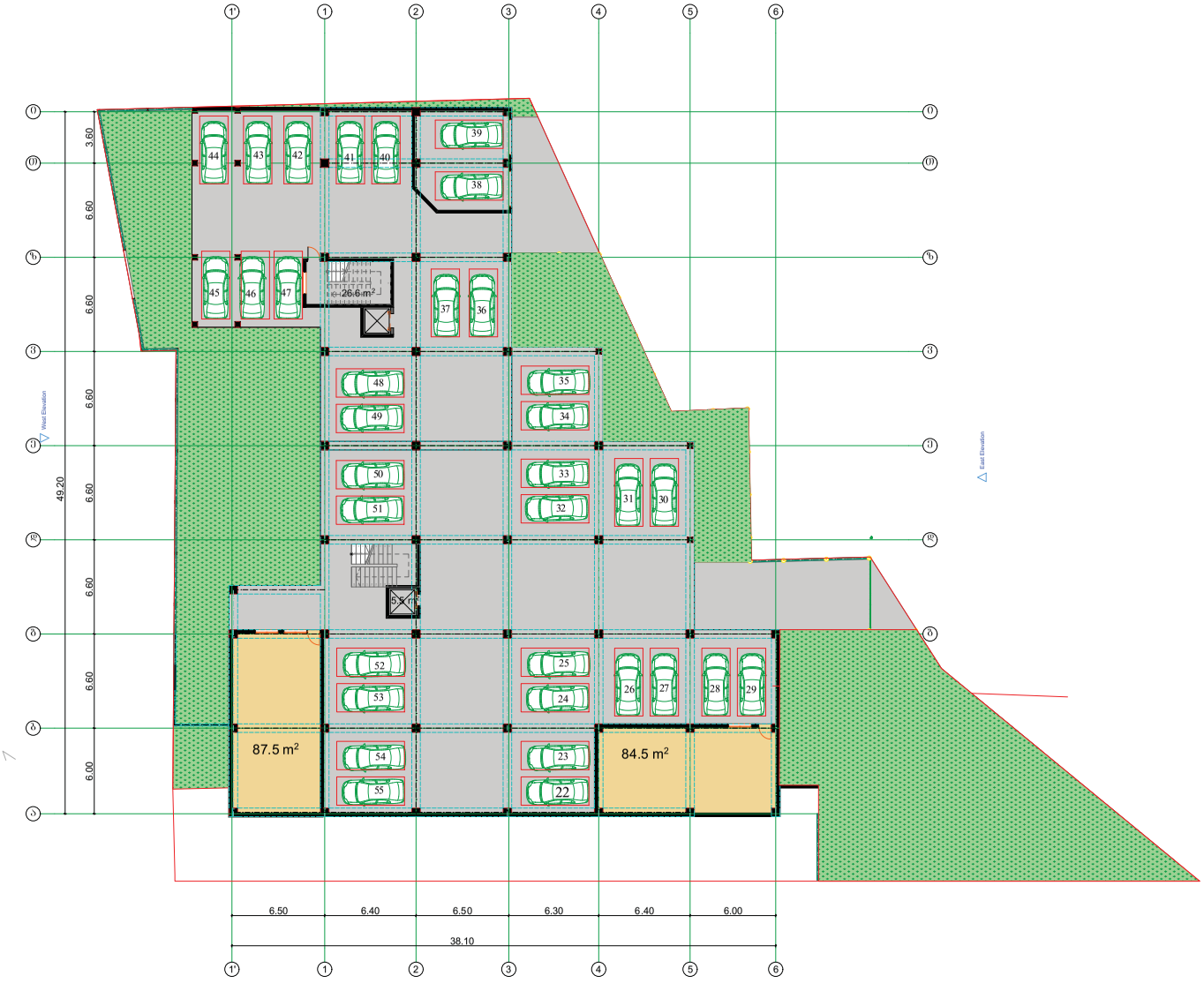

South Elevation

North Elevation

გეგმა 0.00 ნიშნულზე



West Elevation

East Elevation

South Elevation

საქართველო

ქ. თბილისის მერია

სსიპ თბილისის არქიტექტურის სამსახური

გლდანი, V მ/რ, კ. 11-ის მიმდებარე ტერიტორია ქ. თბილისი, გლდანის დასახლება V მ/რ

2459კვ.მ არასასოფლო-სამეურნეო დანიშნულების სკ-ით 01.11.12.005.253 მიწის ნაკვეთის ტოპოგრაფიული

გეგმა

სამსახურის უფროსი

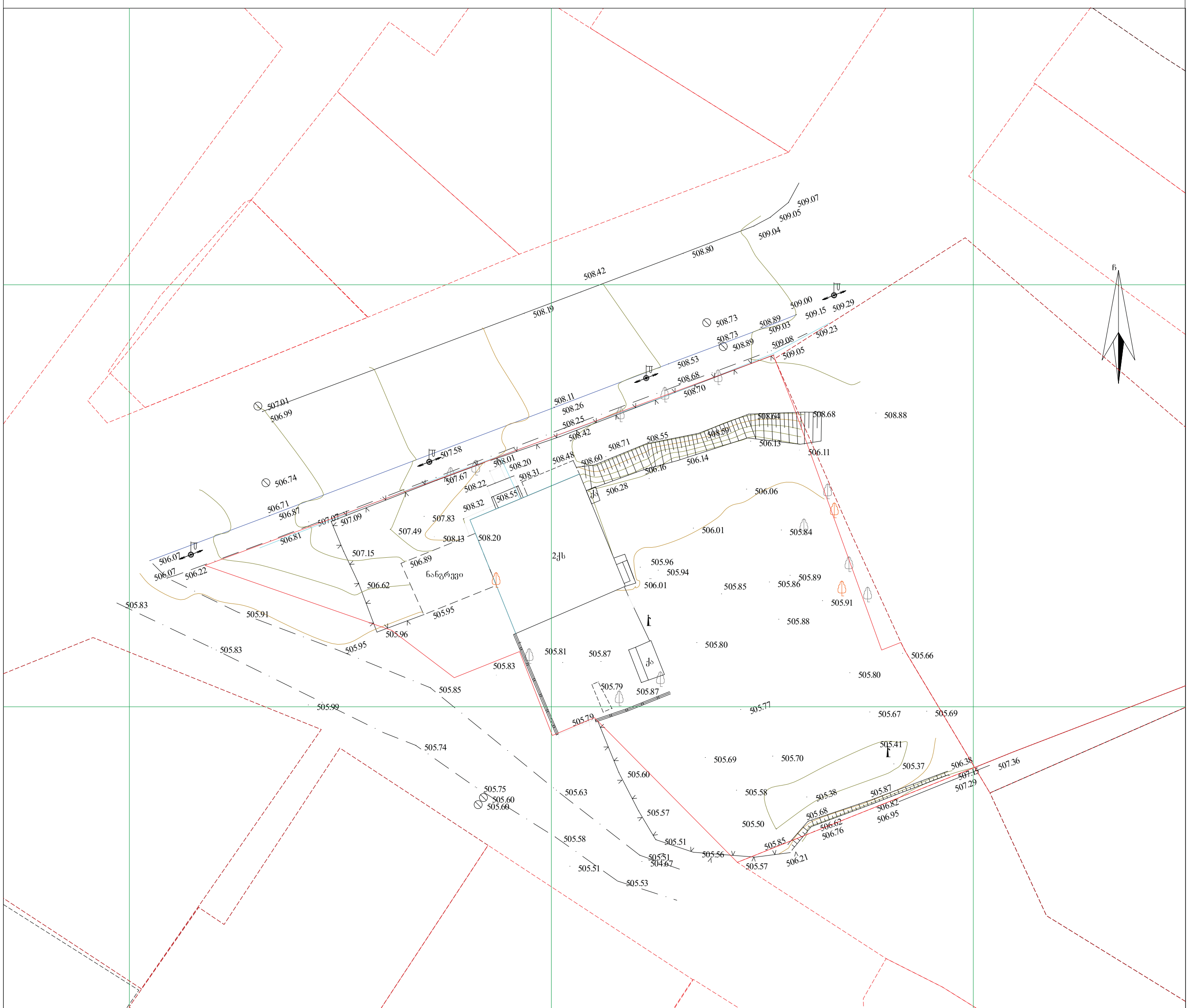

პირობითი აღნიშვნები

WGS 1984 -ის კოორდინატთა სისტემის UTM პროექცია

ქს	საცხ. შენობა		ბორდიული		ჭიშკარი
ქა	არასაცხ. შენობა		ხის ღობე		ბეტონი
	ფარდული		ღობე	ჯ	წყალგაყვანილობა
	მშენებარე შენობა		ქვის კედელი	გ	გაზი
	სატრანსფორ. ჯიხური		კედელი	კ	კანალიზაცია
	ხეები		ფლატე	სან	სანიაღვრე
	გარე განათება		რკინიგზა	კგ	კავშირგაბმულობა
			სამეთვალყურეო ჭები		ელ. ქსელები
			ელ. გადამცემი ხაზი	თბ	გათბობა

შენიშვნა: 1) ———— ნაკვეთის საზღვარი (თუ იგი არის ნახაზზე) მითითებულია დამკვეთის მიერ

2) მიწის სამუშაოების შესრულებისას შეატყობინეთ კომუნიკაციის წარმომადგენლებს

შპს „ბიემჯი გრუპ"
საქართველო, თბილისი, შარტავას ქუჩა 14
მობ: 598 667070; 577 158039

LTD ` BMG GROUP ~
14 Sartava St. Tbilisi, Georgia

ტექნიკური დირექტორი:		ზ. ბასილაძე
აზომა:		ლ. ვეზდენი
დახაზა:		ლ. ვეზდენი
დამკვეთი:		შპს ნოლა16

მასშტაბი: 1:500 03.12.2016წ.