ЗАПАРКОВКА ВЕЛОСИПЕДОВ ВНЕ ПЕШЕХОДНЫХ ПУТЕЙ
ГОРИЗОНТАЛЬНАЯ -2,900: ПЛАНИРОВОЧНАЯ ОТМЕТКА
ПЛАН 1:100

1. Планировочная организация земельного участка выполнена в местной системе координат.
2. Планировочные отметки приведены в Балтийской системе высот 1977 года.
3. Планировка территории выполнена с учетом обеспечения беспрепятственного доступа маломобильных групп населения.

Условные обозначения:
- Граница земельного участка
- Проектируемое здание
- Проектируемое покрытие
- Проектируемый бордюрный камень
- Проектируемый пандус
- Проектируемый тротуар
- Проектируемый газон
- Проектируемое дерево
- Проектируемый кустарник
- Проектируемый цветник
- Проектируемый газон
- Проектируемый цветник
- Проектируемый газон
- Проектируемый цветник
- Проектируемый газон

Ситуационный план застройки земельного участка. Схема планировочной организации земельного участка М 1:100

Условные обозначения:

- Граница земельного участка
- Граница зоны действия публичного сервитута
- Граница зоны действия ограничения использования земельного участка
- Проектируемое здание
- Проектируемое покрытие
- Проектируемый тротуар
- Проектируемый газон
- Проектируемый бортовой камень
- Проектируемое ограждение
- Проектируемое асфальтобетонное покрытие
- Проектируемое покрытие из тротуарной плитки
- Проектируемое покрытие из бетонных плит
- Проектируемое покрытие из щебня
- Проектируемое покрытие из грунтовых материалов
- Проектируемое покрытие из резиновой крошки
- Проектируемое покрытие из газонной решетки
- Проектируемое покрытие из песка
- Проектируемое покрытие из гравия
- Проектируемое покрытие из керамзита
- Проектируемое покрытие из керамзитобетона
- Проектируемое покрытие из керамзитобетонных плит
- Проектируемое покрытие из керамзитобетонных плит с резиновой крошкой
- Проектируемое покрытие из керамзитобетонных плит с песком
- Проектируемое покрытие из керамзитобетонных плит с гравием
- Проектируемое покрытие из керамзитобетонных плит с щебнем
- Проектируемое покрытие из керамзитобетонных плит с грунтовыми материалами
- Проектируемое покрытие из керамзитобетонных плит с газонной решеткой
- Проектируемое покрытие из керамзитобетонных плит с тротуарной плиткой
- Проектируемое покрытие из керамзитобетонных плит с бетонными плитами
- Проектируемое покрытие из керамзитобетонных плит с асфальтобетонным покрытием
- Проектируемое покрытие из керамзитобетонных плит с асфальтобетонным покрытием и резиновой крошкой
- Проектируемое покрытие из керамзитобетонных плит с асфальтобетонным покрытием и песком
- Проектируемое покрытие из керамзитобетонных плит с асфальтобетонным покрытием и гравием
- Проектируемое покрытие из керамзитобетонных плит с асфальтобетонным покрытием и щебнем
- Проектируемое покрытие из керамзитобетонных плит с асфальтобетонным покрытием и грунтовыми материалами
- Проектируемое покрытие из керамзитобетонных плит с асфальтобетонным покрытием и газонной решеткой
- Проектируемое покрытие из керамзитобетонных плит с асфальтобетонным покрытием и тротуарной плиткой
- Проектируемое покрытие из керамзитобетонных плит с асфальтобетонным покрытием и бетонными плитами

Экспликация

№	Наименование	Площадь, м²
1	Здание	1 234,5
2	Тротуар	456,7
3	Газон	789,0
4	Ограждение	123,4
5	Парковка	567,8

Технико-экономические показатели

Наименование	Ед. изм.	Количество
Площадь земельного участка	м²	5 432,1
Площадь застройки	м²	1 234,5
Площадь покрытий	м²	2 345,6
Площадь озеленения	м²	789,0
Количество машиномест	шт.	45

Изм.	Кол. уч.	Лист	№ док.	Подпись	Дата
Разработал					
Проверил					
Н. контр.					
ГИП					

Ситуационный план застройки земельного участка. Схема планировочной организации земельного участка М 1:100

Стадия: Р | Лист: 1 | Листов: 1

ООО «Архитектурное бюро»

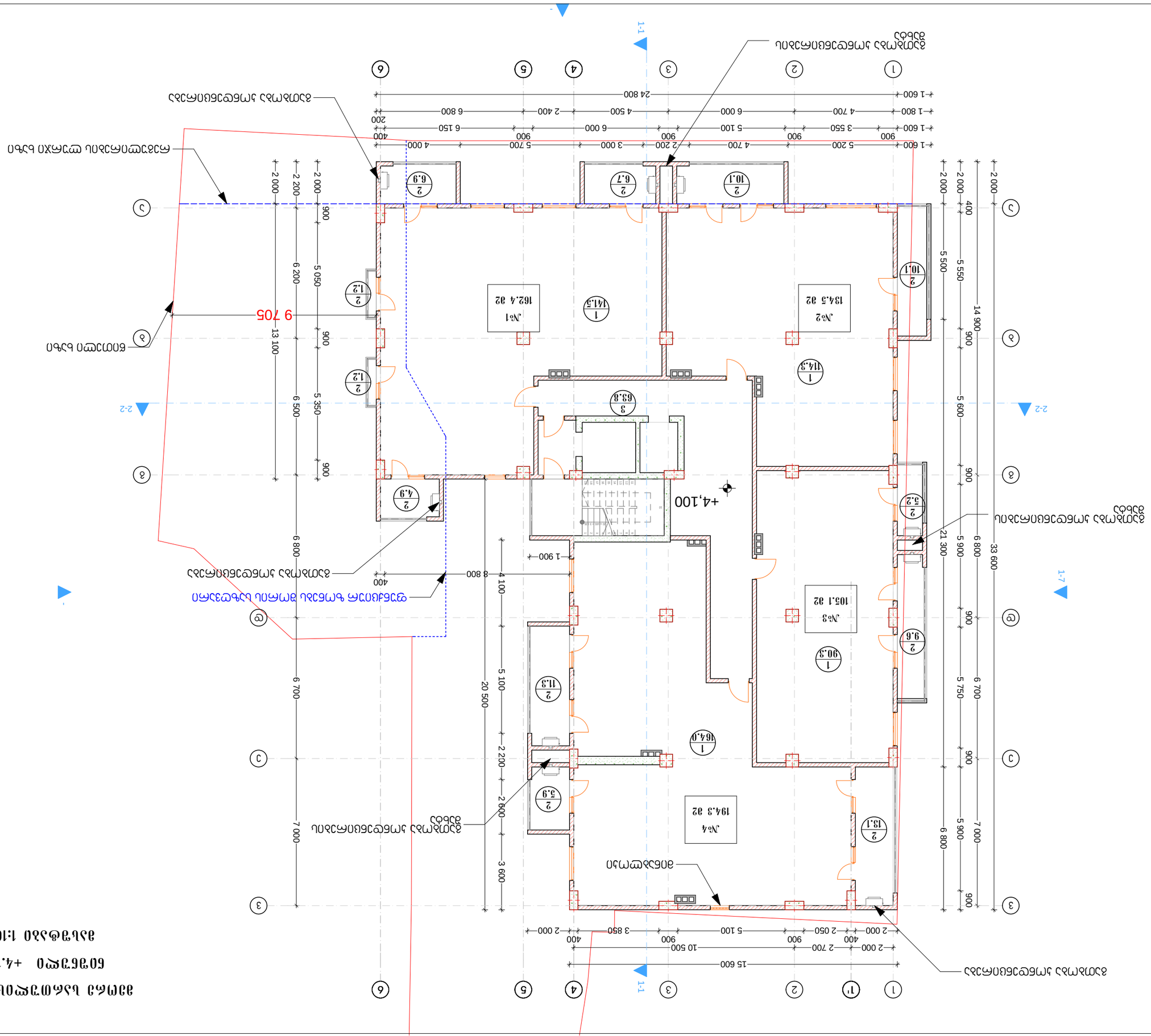

ԱՅԼԱՐԿԱՆ ԼԱՆՋԱՇՐՋԱԿԱ ԱՇԱՎԱ

ԳՈԳԵՐՄՈՒ +4.100:

ԱՅԼԱՊՇԱՆՈՒ 1:100

ԳՈՒՄԱՐԻ ԿԱՆՈՆԱՎՈՐՈՒՄ

1. Նկարագրությունները պահանոմ
2. Հոդվածներ
3. Նշումներ՝ պահեստներ ու բնակարանների
4. Աջակցակառույցներ
5. Հոլովակներ և նկուղներ
6. Լուսամուտների պահանոմ

ԱՅԼԱԾՈՒԹՅՈՒՆ

ԳՇՄ-ԱԾ-Ա-2	ՄՈՇՄՈՆՈՎ 2016 Վ.
	ԿԱՆՈՆԱՎՈՐ № 1

ԳՈՎԵՐՄՈՒ

1. Նկարագրությունները պահանոմ
2. Հոդվածներ
3. Նշումներ՝ պահեստներ ու բնակարանների
4. Աջակցակառույցներ
5. Հոլովակներ և նկուղներ
6. Լուսամուտների պահանոմ

ԿԱՌՈՒՑՈՒՄՈՒ Գ.Ա.Ի. ԳՅՈՒՄՐԻ ԳՈՎԵՐՄԱԿԱՆ

ՀՈՂԱՄԱՍԻ ԿԱԴԱՍՏՐԱՅԻՆ ԾԱԾԿԱԳԻՐ 07-015-0341-0001
ՀՈՂԱՄԱՍԻ ՄԱԿԵՐԵՍԱՅԻ ՄԵԾՈՒԹՅՈՒՆ 0.0079 հա
ՀՈՂԱՄԱՍԻ ՕԳՏԱԳՈՐԾՄԱՆ ՆՊԱՏԱԿԱԳԻՐ ԳՅՈՒՄՐԻ ԱՎԱԳԱՆԻ ՏԵՍՔԱՅԻՆ ՀԱՄԱԼԻՐ

ԿԱՌՈՒՑՈՒՄՈՒ Գ.Ա.Ի. ԳՅՈՒՄՐԻ ԳՈՎԵՐՄԱԿԱՆ

ԱՇԽԱՏԱՆՔԱՅԻՆ ԽՄԲԱԳՐԻ ՀԱՄԱՐ ԱՇԽԱՏԱՆՔԱՅԻՆ ՀԱՅԵՑԱԿԱՐԳԻ ՀԵՂԻՆԱԿ՝ Հ.ԱԼԼՈՅԱՆ
ԱՇԽԱՏԱՆՔԱՅԻՆ ՊԱՏՎԵՐԸ ԵՎ ՀԱՅԵՑԱԿԱՐԳԻ ՀԵՂԻՆԱԿԸ ՀԱՍՏԱՏՎԱԾ Է ԵՐԵՎԱՆԻ ՔԱՂԱՔԱՇԻՆՈՒԹՅԱՆ ԵՎ ՃԱՐՏԱՐԱՊԵՏԱԿԱՆ ԳՈՐԾՈՒՆԵՈՒԹՅԱՆ ԿՈՄԻՏԵԻ ՎԱՐՉՈՒԹՅԱՆ ՄԻՋՈՑՈՎ ՀԱՄԱՁԱՅՆՎԱԾ ԵՆ ԲԱՑԱՌԻԿ ԱՇԽԱՏԱՆՔՆԵՐԻ ԿԱՏԱՐՄԱՆ ՀԱՄԱՐ

ՄԱՍՆԱԳԻՏԱԿԱՆ	ՀԵՂԻՆԱԿ	ԱՂՅՈՒՍԱՎՈՐՄԱՆ	ՄԱՍՆԱԳԻՏ
ԿՈՆՍՏՐՈՒԿՏՈՐ	ԿՀ. ԵՍԱՅԱՆ		
ՀԱՄԱՁԱՅՆԵՑՈՒՑԻՉ	ԿՀ. ՊԱՇՏՈՆԱԿԱՆ		
ՎԱՂԱՐՁԱԳԻՐ	ԿՀ. ՊԱՇՏՈՆԱԿԱՆ		

ԱՇԽԱՏԱՆՔԱՅԻՆ ՊԵՏԱՐԱՆ ԱՆՎԱՆԱՓՈՒՄ

Գ.Ա.Ի.
«ՎՅՈՒՄ ԶՈՒՄԱԳԻԼՈ»

ԱՂԱՅԵՆԱՅԻՆ	1:100
ՄԱՍՆԱԳԻՏ	01.02.2016
ԼԻՍԵՆՍԱՎՈՐ	ԳՈՒՄԱՐԱՎՈՐ
ԱՂՈՒՄՆԱԳԻՏ	---

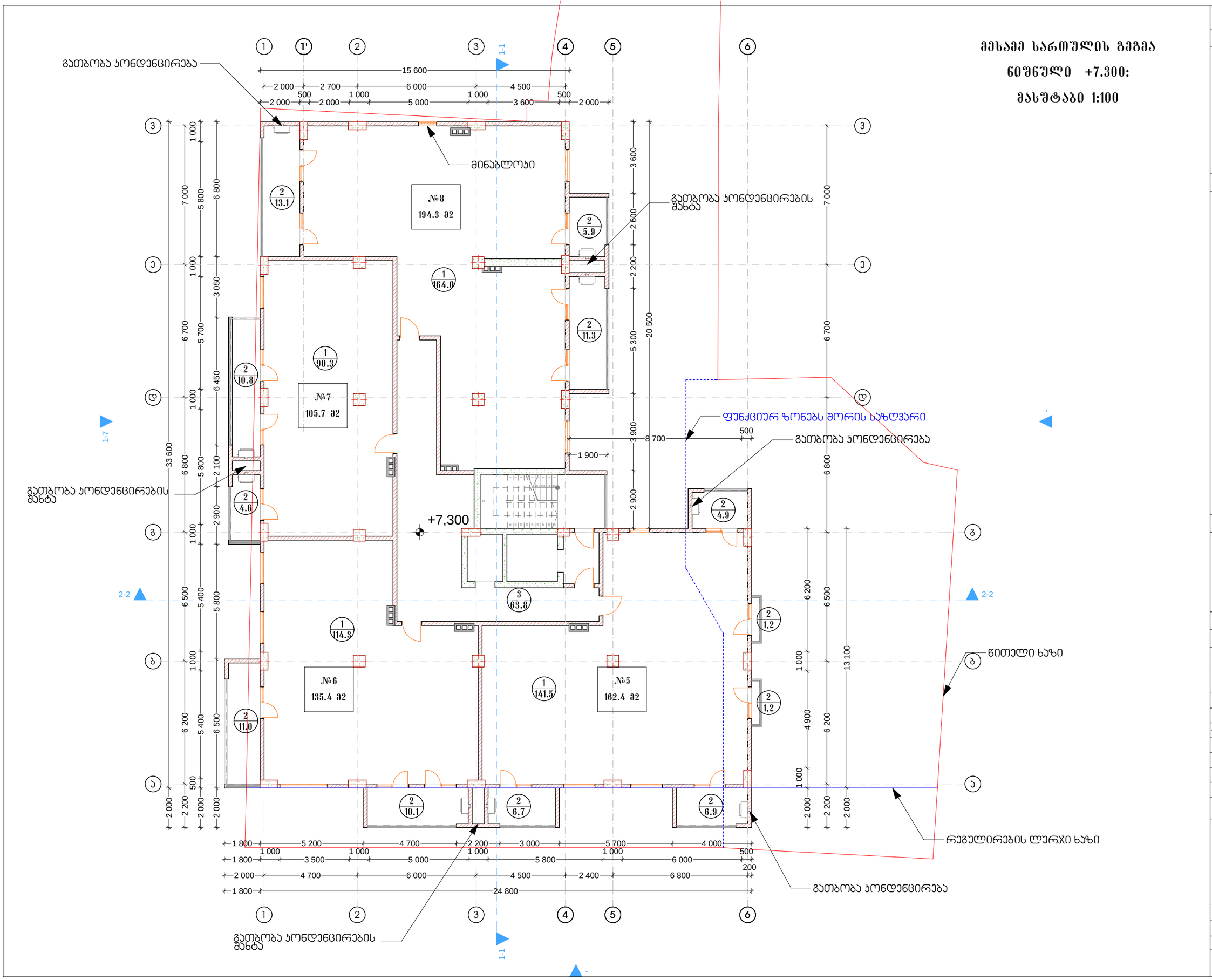

ფრომატი A-2	თბილისი 2016 წ.	
	დაკვეთა № 1	

ექსპლიკაცია

1. საცხოვრებელი ფართი
2. აივანი
3. სადარბაზო და კიბის უჯრედი
4. ავტოსადგომი
5. დამხმარე სათავსო
6. კომერციული ფართი

პირობითი ნიშნები

შენიშვნა

1. ნახაზზე საპროექტო შენობის ნული შეესაბამება აბსოლიტურ ნიშნულ +411.00
2. ნახაზზე ზომები მოცემულია მილიმეტრებში
3. ნახაზის ყველა ცვლილება მშენებლობისას შეთანხმებული უნდა იყოს ავტორთან

დამკვეთი: შ.პ.ს გეო ბილდერსი

მისამართი: თბილისი, დიდუბე-ნუღურეთის რაიონი წყალტუბოს და აბალკის ქუჩის კვეთა

პროექტის სახელწოდება:

მრავალბინიანი საცხოვრებელი სახლი

თანამდებობა	გვარი	ხელმოწერა	თარიღი
დირექტორი	ლ. ცაავა		
არქიტექტორი	ლ. ოქროპირიძე		
შეასრულა	ლ. ოქროპირიძე		

საპროექტოს ლოგო	მისამართი
შ.პ.ს. "გეო ბილდერსი"	

მასშტაბი	1:100
თარიღი	01.02.2016

სტადია	ფურცელი	ფურცლები
პროექტი	---	---

მეოთხე სართულის გეგმა

ნიშნული +10.600;

მასშტაბი 1:100

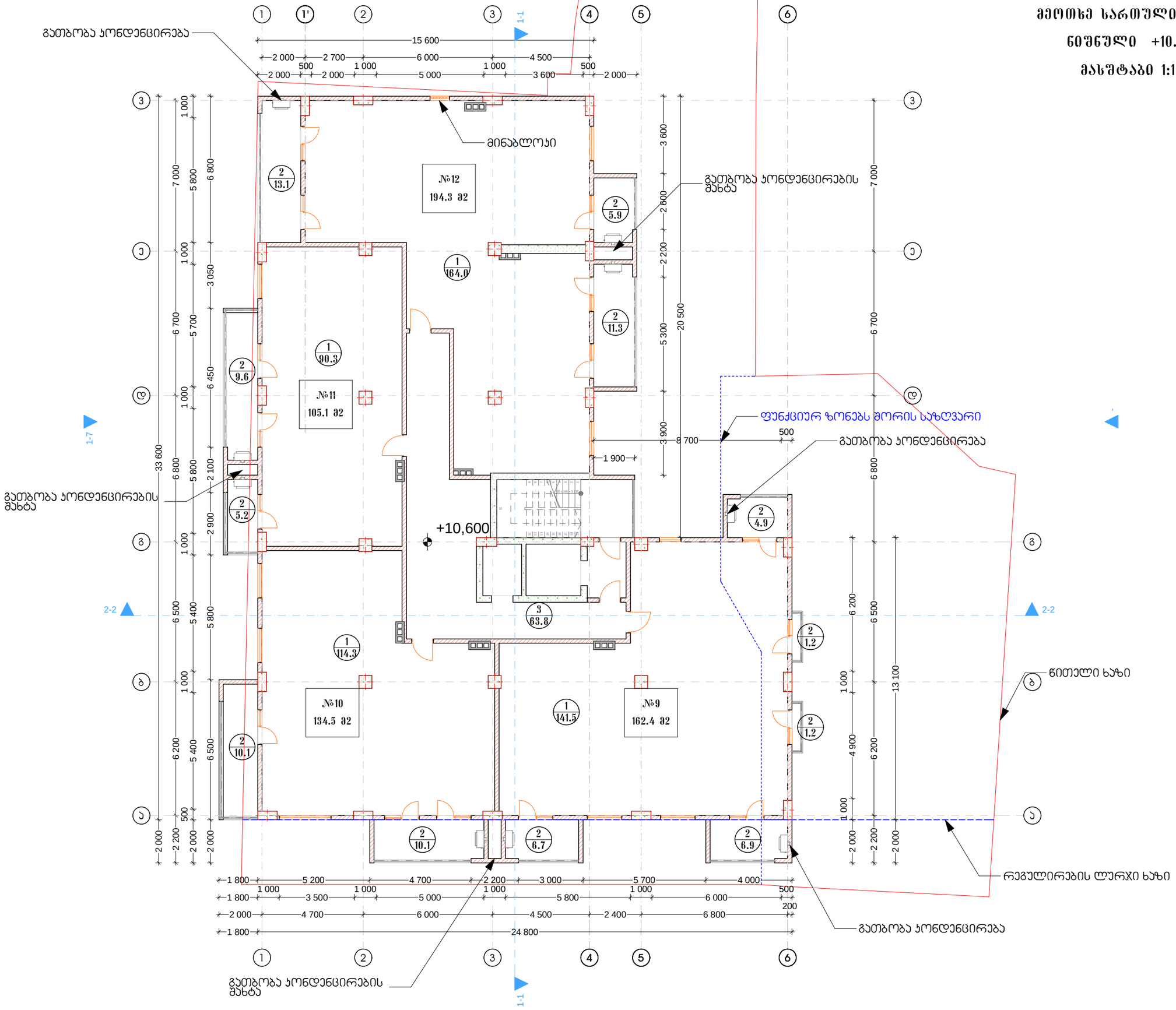

ფორმატი A-2	თბილისი 2016 წ.
	ნაკვეთი № 1

ექსპლიკაცია

1. საცხოვრებელი ფართი
2. აივანი
3. სადარბაზო და კიბის უჯრედი
4. ავტოსადგომი
5. დამხმარე სათავსო
6. კომერციული ფართი

პირობითი ნიშნები

შენიშვნა

1. ნახაზზე სარეშეტო შენობის ნული შეესაბამება აბსოლიტურ ნიშნულ +411.00
2. ნახაზზე ზომები მოცემულია მილიმეტრებში
3. ნახაზის ყველა ცვლილება შეთანხმებულ უნდა იქნეს ავტორთან

დამკვეთი: შ.პ.ს გეო ბილდერსი

მისამართი: თბილისი, დიდუბე-ჩუღურეთის რაიონი წყალტუბოს და აბანოთუბნის ქუჩის კვეთა

პროექტის სახელწოდება:

მრავალბინიანი საცხოვრებელი სახლი

თანამდებობა	გვარი	ხელმოწერა	თარიღი
დირექტორი	ლ. ცაავა		
არქიტექტორი	ლ. ცაავა		
შემასრულა	ლ. ცაავა		

სარეშეტო ლოგო	მისამართი
შ.პ.ს. "გეო ბილდერსი"	
მასშტაბი 1:100	
თარიღი 01.02.2016	

სტადია	ფურცელი	ფურცლები
პროექტი	---	---

მეხუთე სართულის გეგმა

ნიშნული +13.900;

მასშტაბი 1:100

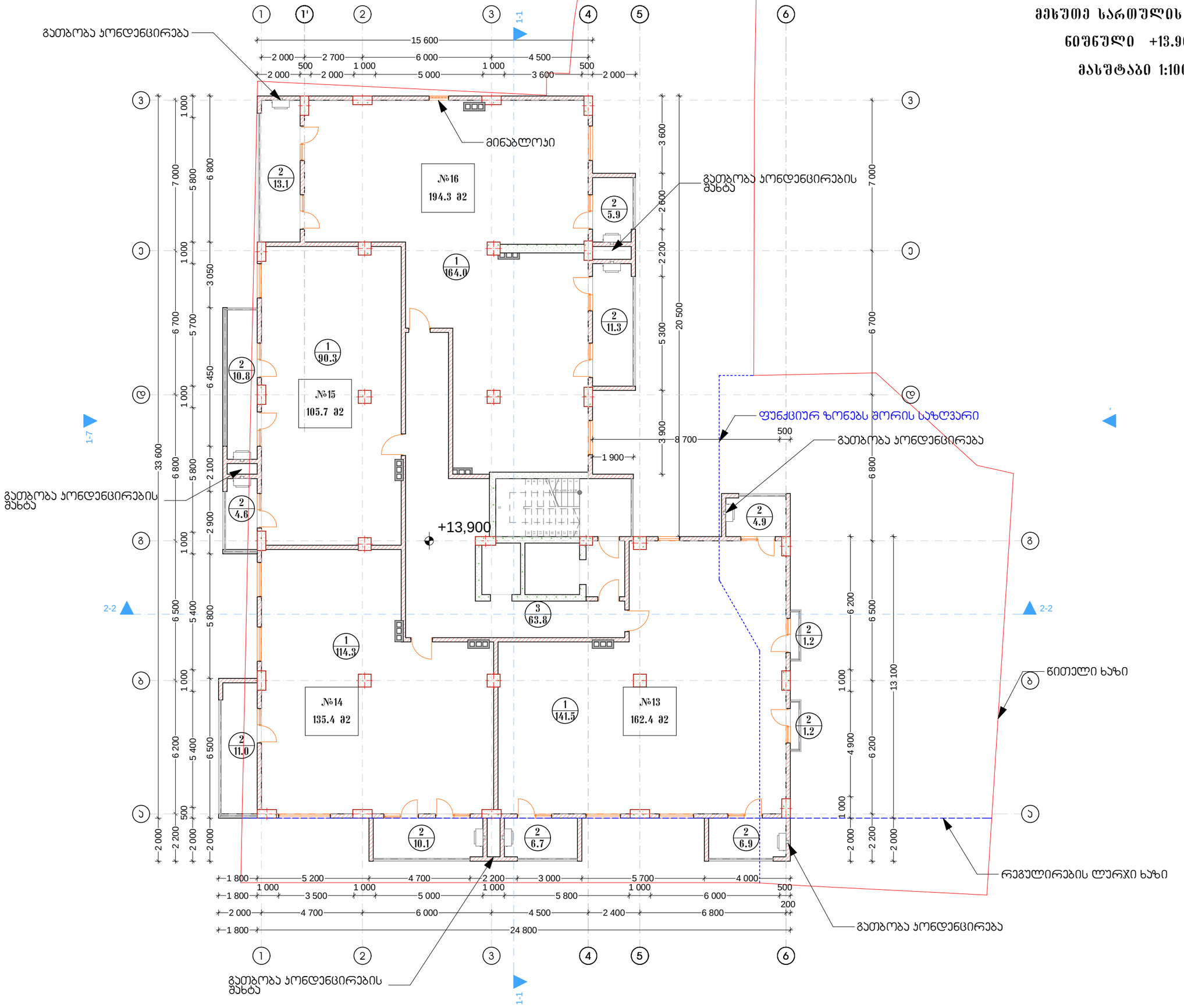

ფორმატი A-2	თბილისი 2016 წ.
	ნაკვეთი № 1

ექსპლიკაცია

1. საცხოვრებელი ფართი
2. აივანი
3. სადარბაზო და კიბის შუკრედი
4. ავტოსადგომი
5. დამხმარე სათავსო
6. კომერციული ფართი

პირობითი ნიშნები

შენიშვნა

1. ნახაზზე სპარტექტო შენობის ნული შეესაბამება აბსოლუტურ ნიშნულ +411.00
2. ნახაზზე ზომები მოცემულია მილიმეტრებში
3. ნახაზის ჩვენა ცვლილება შეიძლებოდეს შემთანხმებული უნდა იქნეს ავტორთან

დამკვეთი: შ.პ.ს ბეღ ბილდერსი

მისამართი: თბილისი, დიდუბე-ჩუღურეთის რაიონი წყალტუბოს და აბანოების ქუჩის კვეთა

პროექტის სახელწოდება:

მრავალბინიანი საცხოვრებელი სახლი

ოპერაციები	გვარი	ხელმოწერა	თარიღი
დირექტორი	ლ. ცაავა		
არქიტექტორი	ლ. ცაავა		
შემასრულა	ლ. ცაავა		

სპარტექტის ლოგო	მისამართი
შ.პ.ს. "ბეღ ბილდერსი"	

მასშტაბი	1:100
თარიღი	01.02.2016

სტადია	შენობები	შენობები
პროექტი	---	---

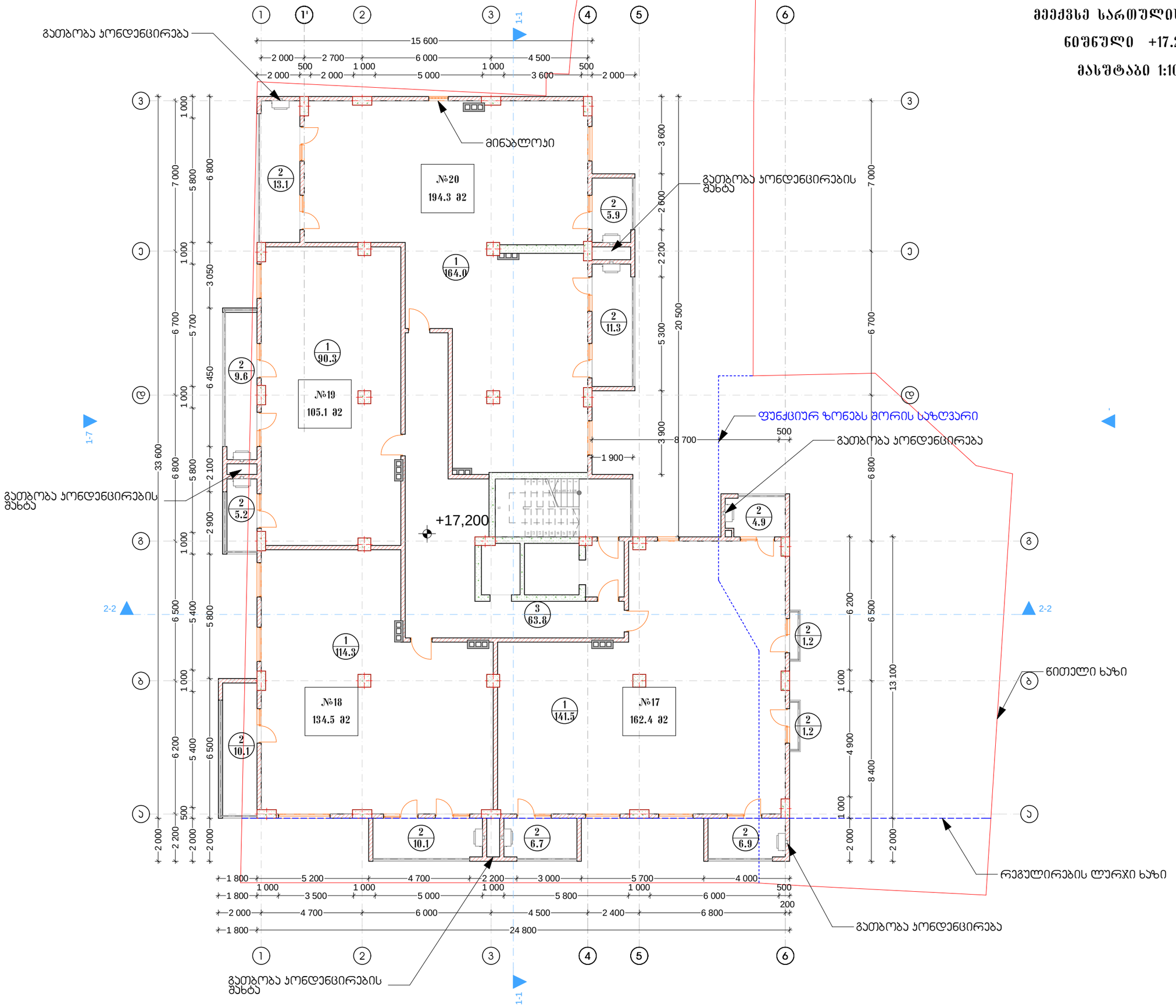

ფორმატი A-2	თბილისი 2016 წ.	
	ნაკვეთის № 1	

ექსპლიკაცია

1. საცხოვრებელი ფართი
2. აივანი
3. სადარბაზო და კიბის შუკრედი
4. ავტოსადგომი
5. დამხმარე სათავსო
6. კომერციული ფართი

პირობითი ნიშნები

შენიშვნა

1. ნახაზზე სართულის შენობის ნული შეესაბამება აბსოლუტურ ნიშნულ +411.00
2. ნახაზზე ზომები მოცემულია მილიმეტრებში
3. ნახაზის ყველა ცვლილება შეთანხმებისას შეთანხმებული უნდა იყოს ავტორთან

დამკვეთი: შ.პ.ს გეო ბილდერსი

მისამართი: თბილისი, დიდუბე-ჩუღურეთის რაიონი წყალტუბოს და აბაღლის ქუჩის კვეთა

პროექტის სახელწოდება:

მრავალბინიანი საცხოვრებელი სახლი

თანამდებობა	გვარი	ხელმოწერა	თარიღი
დირექტორი	ლ. ცაავა		
არქიტექტორი	ლ. ცაავა		
შემასრულა	ლ. ცაავა		

სპარონის ლოგო	მისამართი
შ.პ.ს. "გეო ბილდერსი"	
მასშტაბი 1:100	
თარიღი 01.02.2016	

სტადია	ფურცელი	ფურცლები
პროექტი	---	---

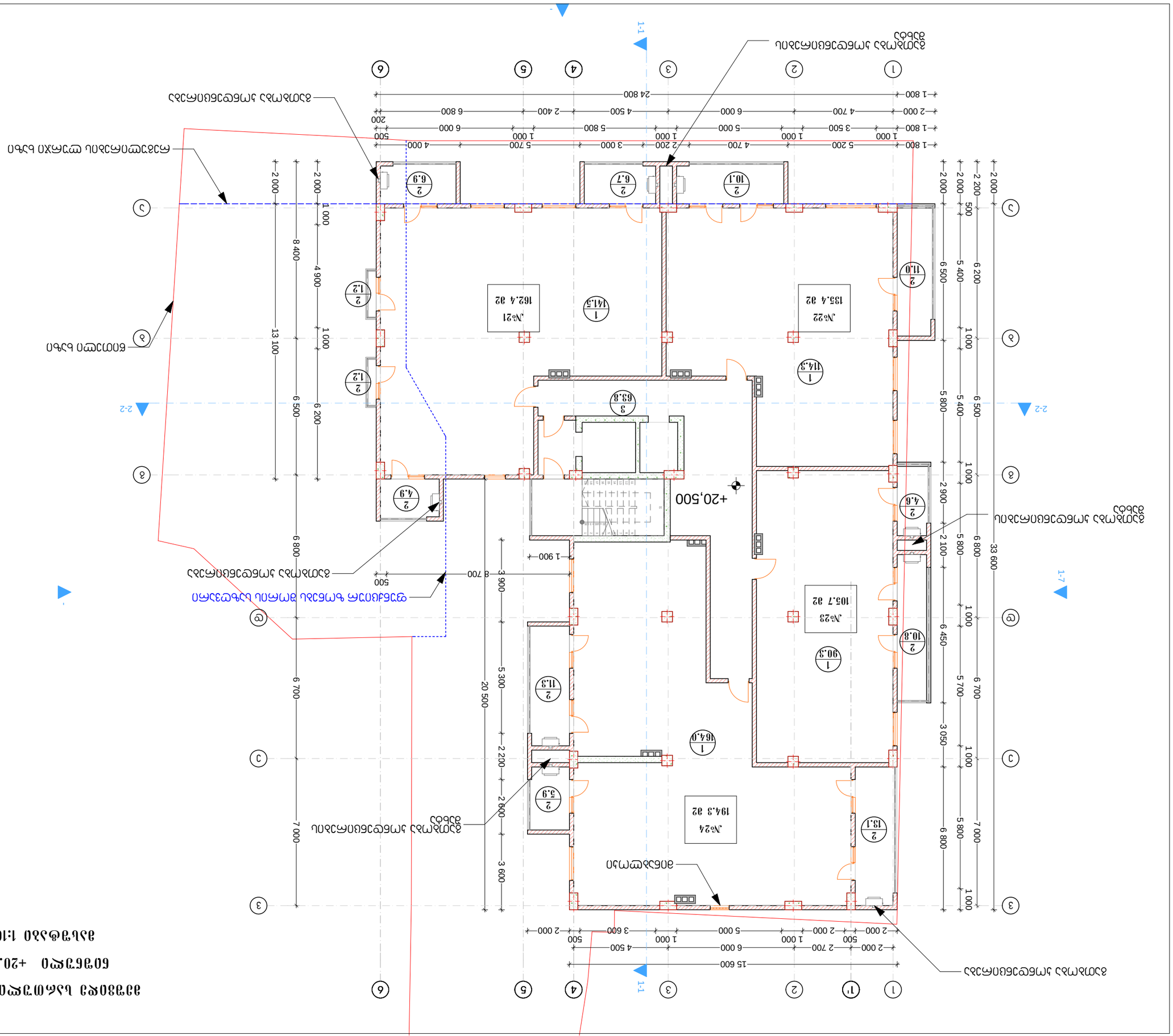

ՀԱՅԱՍՏԱՆԻ ԱՆՀԱՏԱԿԱՆ ԲԱՆԿ

ԳՈՐԾԱՐԱՆ +20.500:

ԱԼԵՎՇՈՒՄՆԵՐ 1:100

ԱԼԵՎՇՈՒՄՆԵՐԻ ՑԱՆԿ

1. ԼՈՒՍԱՐՁԱՆԱՎՈՐՄԱՆ ՊԱՇՄՈՒ
2. ԱՌԱՆՑՔ
3. ԼՈՒՍԱՆՑՔԱՅԻՆ ՊԱՇՄՈՒ ԵՎ ԱՌԱՆՑՔԻ ՀԱՇՎԱՌՈՒՄ
4. ԱՅՍՊԵՍԱԿԱՐԳՈՒՄ
5. ԿՈՂՄԱՅԻՆ ԼՈՍԱՆԻՄ
6. ՀՈՒՂԱՀԱՐԿԱՅԻՆ ԳԾԱՅԻՆ

ԱԼԵՎՇՈՒՄՆԵՐԻ ՑԱՆԿ

1. ԼԵՌՆԱՅԻՆ ԿԱՌԱՎԱՐՄԱՆ ԳԾԱՅԻՆ ԼԵՌՆԵՐԻ ԵՎ ԳՈՂԱՅԻՆ ԿԱՌՈՒՑՎԱԾՔԻ ԳԾԱՅԻՆ ԼԵՌՆԵՐԻ ԱՌԱՆՑՔԱՅԻՆ ԳԾԵՐԻ ԳՈՐԾԱԿՑՈՒԹՅՈՒՆ
2. ԵՐԿԱՅՆԱԿԱՆ ԳԾԱՅԻՆ ԼԵՌՆԵՐԻ ԱՌԱՆՑՔԱՅԻՆ ԳԾԵՐԻ ԳՈՐԾԱԿՑՈՒԹՅՈՒՆ +411.00
3. ԵՐԿԱՅՆԱԿԱՆ ԳԾԱՅԻՆ ԼԵՌՆԵՐԻ ԱՌԱՆՑՔԱՅԻՆ ԳԾԵՐԻ ԳՈՐԾԱԿՑՈՒԹՅՈՒՆ ԱՄՓՈՓՈՒՄ ԱՌԱՆՁԻՆ ԳԾԱՅԻՆ ԼԵՌՆԵՐԻ ՀԱՄԱՐ

ԳԾԱՅԻՆ ԼԵՌՆԵՐԻ ԳԾԵՐԻ ԳՈՐԾԱԿՑՈՒԹՅՈՒՆ

ԿԱՌԱՎԱՐՄԱՆ ԳԻՆԸ՝ Ղ.Ա. ԳՈՐ ԱԼԵՎՇՈՒՄՆԵՐ

ԱՌԱՆՑՔԱՅԻՆ ԳԾԵՐԻ ԳՈՐԾԱԿՑՈՒԹՅՈՒՆԸ ԱՄՓՈՓՈՒՄ ԱՌԱՆՁԻՆ ԳԾԱՅԻՆ ԼԵՌՆԵՐԻ ՀԱՄԱՐ ՀԱՅԱՍՏԱՆԻ ԱՆՀԱՏԱԿԱՆ ԲԱՆԿԻ ԼԵՌՆԵՐԻ ԵՎ ԳՈՂԱՅԻՆ ԿԱՌՈՒՑՎԱԾՔԻ ԳԾԱՅԻՆ ԼԵՌՆԵՐԻ ԳՈՐԾԱԿՑՈՒԹՅՈՒՆԻ ԱՌԱՆՁՆԱՀԱՏԿԱՆ ԼՈՒՍԱՆԻՄ

ԱՌԱՆՑՔԱՅԻՆ ԳԾԵՐԻ ԳՈՐԾԱԿՑՈՒԹՅՈՒՆԸ ԱՄՓՈՓՈՒՄ ԱՌԱՆՁԻՆ ԳԾԱՅԻՆ ԼԵՌՆԵՐԻ ՀԱՄԱՐ

ՄԱՍՆԱԳԻՏԱԿԱՆ	ՇՆՉԱԿԱՆ	ԿԱՊԱՐԱՆՈՒԹՅՈՒՆ	ՄԱՍՆԱԳԻՏ
ԳԼԽԱՎՈՐ ԱՃՈՒՐԴԱՎՈՐ	Ղ.Ա. ԳՈՐ		
ԿՈՆՍՈՒԼՏԱՑԻՈՆ	ՀԱ. ԵՆԳԱՐ		
ՀԱՅՈՒԹԱԳՐԱԿԱՆ	ՀԱ. ԳԱՆՁԱՐԱՆ		
ԳՈՒՆԱԿԱԳՐԱՅԻՆ	ՀԱ. ՊԱՇՄԱՆԱԿԱԼ		

ԱՌԱՆՁՆԱՀԱՏԿԱ ՊԵՏԻՆ	ԱՌԱՆՁՆԱՀԱՏԿԱԼԻ

ԳՈՐԾԱՐԱՆ

ՀԱՅԱՍՏԱՆԻ ԱՆՀԱՏԱԿԱՆ ԲԱՆԿ

Ղ.Ա. ԳՈՐ ԱԼԵՎՇՈՒՄՆԵՐ

ԱՐԽԻՎԱՅԻՆ	Է:100	
ՄԱՍՇՏԱԲ	01.02.2016	
ԼԻՍԵՆԶԻԱ	ԳԵՂԱՐՎԵՍՏԱԿԱՆ	ԳԵՂԱՐՎԵՍՏԱԿԱՆ
ԱԼԻՄԱՅԻԼՈՎ	---	---

ՀԱՄԱՁԱՅՆԱԳԻՐ Ա-2 | ՄԱՍՇՏԱԲՈՒ 2016 Վ. | ԱՌԱՆՁՆԱԿԱՆ № 1

მეორე სართულის გეგმა

ნიშნული +23.800;

მასშტაბი 1:100

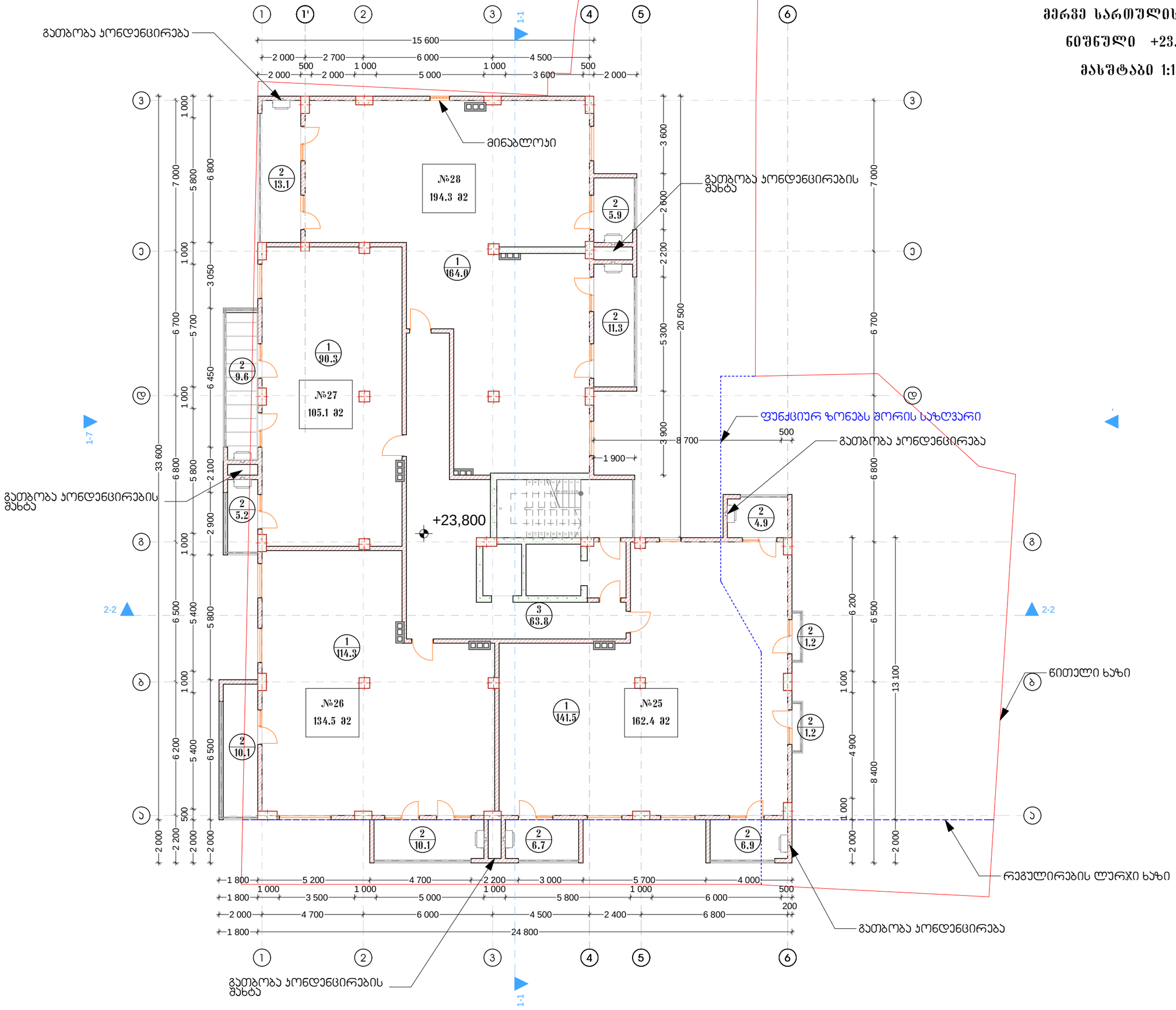

ფორმატი A-2	თბილისი 2016 წ.		
	ღაჟვეთა № 1		

ექსპლიკაცია

1. საცხოვრებელი ფართი
2. აივანი
3. სადარბაზო და კიბის შუკრედი
4. ავტოსადგომი
5. დამხმარე სათავსო
6. კომერციული ფართი

პირობითი ნიშნები

შენიშვნა

1. ნახაზზე სართულის შენობის ნული შეესაბამება აბსოლუტურ ნიშნულ +411.00
2. ნახაზზე ზომები მოცემულია მილიმეტრებში
3. ნახაზის ცვლილება შეიძლება შესრულდეს შემთანხმებული წესის მიხედ ავტორთან

დამკვეთი:	შ.პ.ს გეო ბილდერსი
მისამართი:	თბილისი, დიდუბე-ჩუღურეთის რაიონი წყალტუბოს და აბანოების ქუჩის კვეთა
პროექტის სახელწოდება:	მრავალბინიანი საცხოვრებელი სახლი

თანამდებობა	გვარი	ხელმოწერა	თარიღი
დირექტორი	ლ. ცაავა		
არქიტექტორი	ლ. ცაავა		
შემასრულა	ლ. ცაავა		

სპარეპტის ლოგო	მისამართი
შ.პ.ს. "გეო ბილდერსი"	
მასშტაბი 1:100	
თარიღი 01.02.2016	

სტადია	შეკრებელი	შეკრებები
პროექტი	---	---

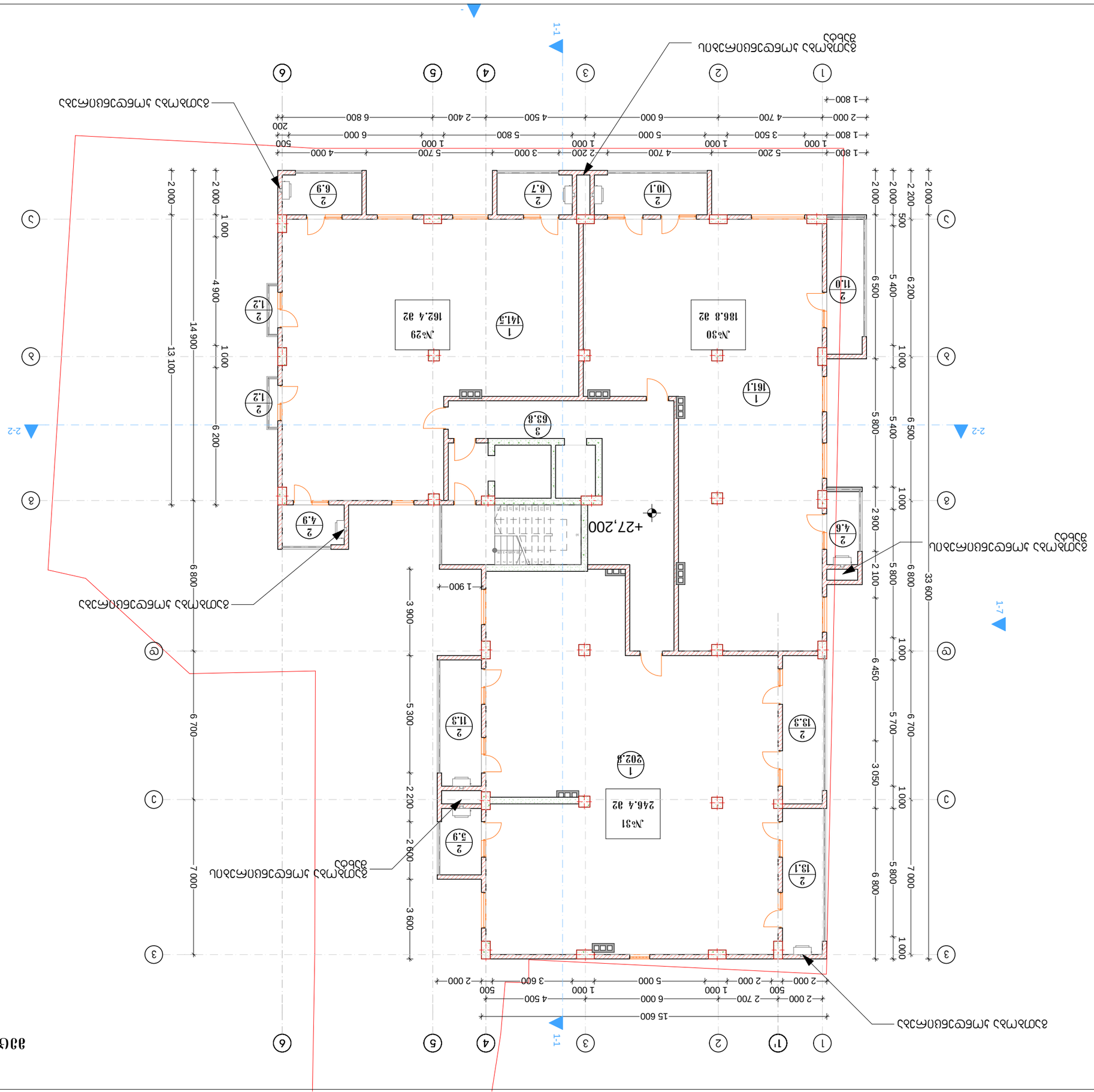

ДОГОВОРНАЯ ЦЕНА МОНТАЖНЫХ РАБОТ

ПЛАН ЭТАЖА +27.200:

ДАЛЬНЕЙШАЯ ЦЕНА 1:100

1. Ілік-тірек конструкциялары ескерілмеген
2. Есіктер
3. Біркелкі жарықтандыру
4. Электрмен жабдықтау
5. Жылытқыш радиаторлар
6. Дәліздегі ішкі жолдар

Жалпы пайдалану

1. Есіктерге арналған ашылулар ескерілмеген
2. Дәліздер
3. Біркелкі жарықтандыру
4. Электрмен жабдықтау
5. Жылытқыш радиаторлар
6. Дәліздегі ішкі жолдар

Жобалаушы: Ә.Ж.Б. «Әзім Әлмұхаметов»

Жобалаушы мекемесінің мекенжайы: Ақтөбе облысы, Ақтөбе-Жаңажол бағыты бойынша 7 шақырым, Ақтөбе облысы Білім басқармасы

Жобалаушы бас мамандары:

Мемлекеттік сәулетші	Ә.С. Оразов		
Жобаны бақылаушы	Ж.М. Ғабдолов		
Тексерілгенді	Ж. Ғабдолов		
Шешімдер	Ж.С. Оразов	Бірлескен тексеруші	Шаймерденов

Дайындаушы ұйымдар		Дайындаушы	

Дайындаушы ұйымдар ҚР сәулет, қала құрылысы және сәулетті-құрылыс бақылау комитеті мен оны ведомстволарына, облыстардың, республикалық маңызы бар қалалардың сәулет, қала құрылысы мен сәулетті-құрылыс бақылау бөлімдеріне

Дайындаушы ұйымдар ҚР сәулет, қала құрылысы мен сәулетті-құрылыс бақылау комитетінде тіркелген

Ә.Ж.Б.
«Әзім Әлмұхаметов»

Дайындаушы ұйымдар ҚР атынан

Дайындаушы	Ж.М. Ғабдолов	01.02.2016
Тексерілгенді	Шаймерденов	Шаймерденов
Дайындаушы		---

Масштаб А-2 | Мемлекеттік 2016 ж.

Дальнейшая цена

Жалпы пайдалану

მეათე სართულის გეგმა

ნიშნული +30.500;

მასშტაბი 1:100

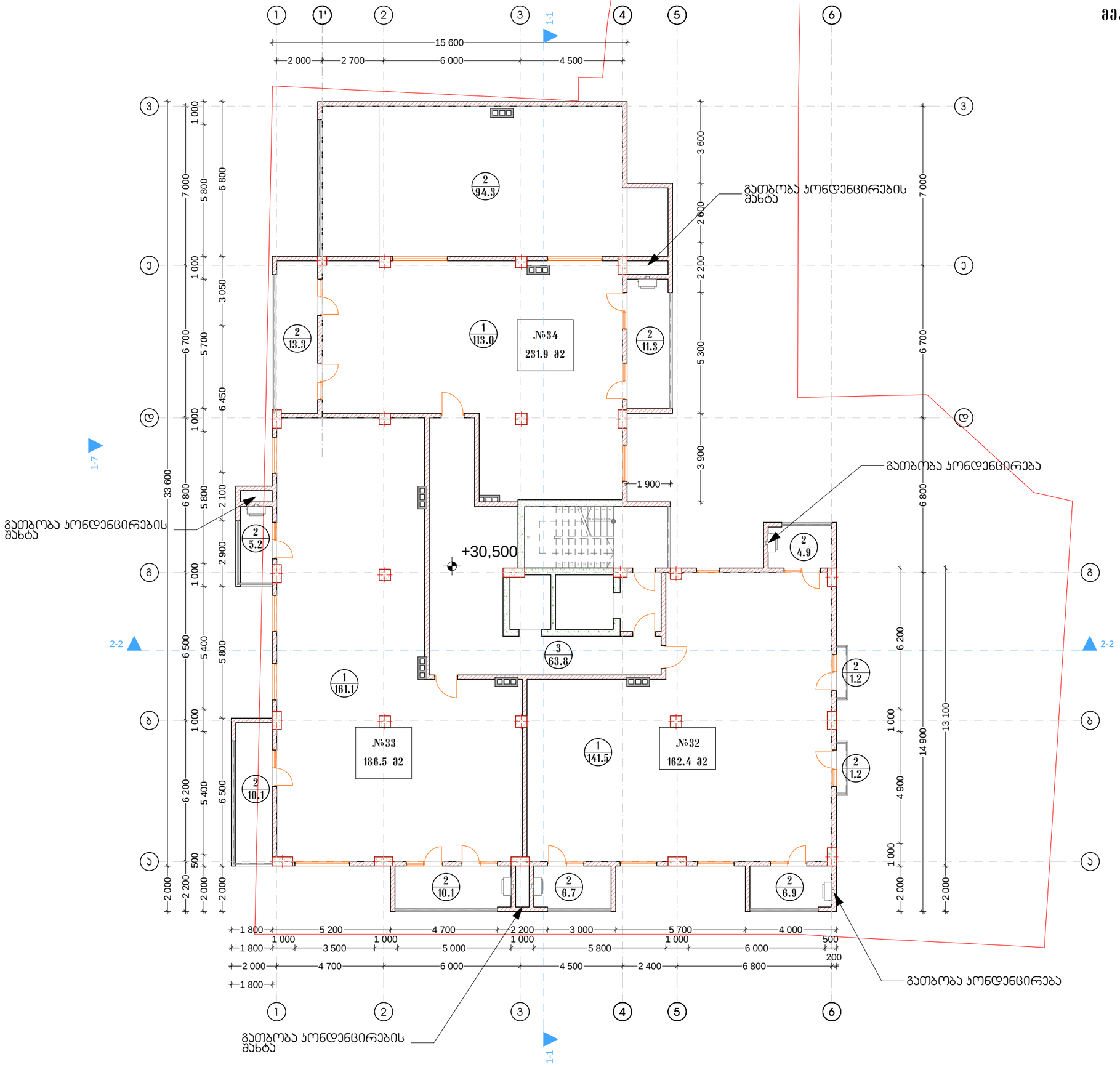

ფორმატი A-2	თბილისი 2016 წ.	
	ნაკვეთის № 1	

ექსპლიკაცია

1. საცხოვრებელი ფართი
2. აივანი
3. სადარბაზო და კიბის შუკრედი
4. ავტოსადგომი
5. დამხმარე სათავსო
6. კომერციული ფართი

პირობითი ნიშნები

შენიშვნა

1. ნახაზზე სარეპერო შენობის ნული შეესაბამება აბსოლუტურ ნიშნულ +411.00
2. ნახაზზე ზომები მოცემულია მილიმეტრებში
3. ნახაზის ყველა ცვლილება შეთანხმებული უნდა იყოს ავტორთან

დამკვეთი: შ.პ.ს ბეღ ბილდერსი

მისამართი: თბილისი, დიდუბე-ჩუღურეთის რაიონი ფყალტუბოს და აბანოძის ქუჩის კვეთა

პროექტის სახელწოდება:

მრავალბინიანი საცხოვრებელი სახლი

თანამდებობა	გვარი	ხელმოწერა	თარიღი
დირექტორი	ლ. ცაავა		
არქიტექტორი	ლ. ცაავა		
შემასრულა	ლ. ცაავა		

სარეპერო ლოგო	მისამართი
შ.პ.ს. "ბეღ ბილდერსი"	
მასშტაბი 1:100	
თარიღი 01.02.2016	

სტადია	ფურცელი	ფურცლები
პროექტი	---	---

ფორმატი A-2	თბილისი 2016 წ.
	დაკვეთა № 1

მეთერთმეტე სართულის გეგმა
ნიშნული +33.800;
მასშტაბი 1:100

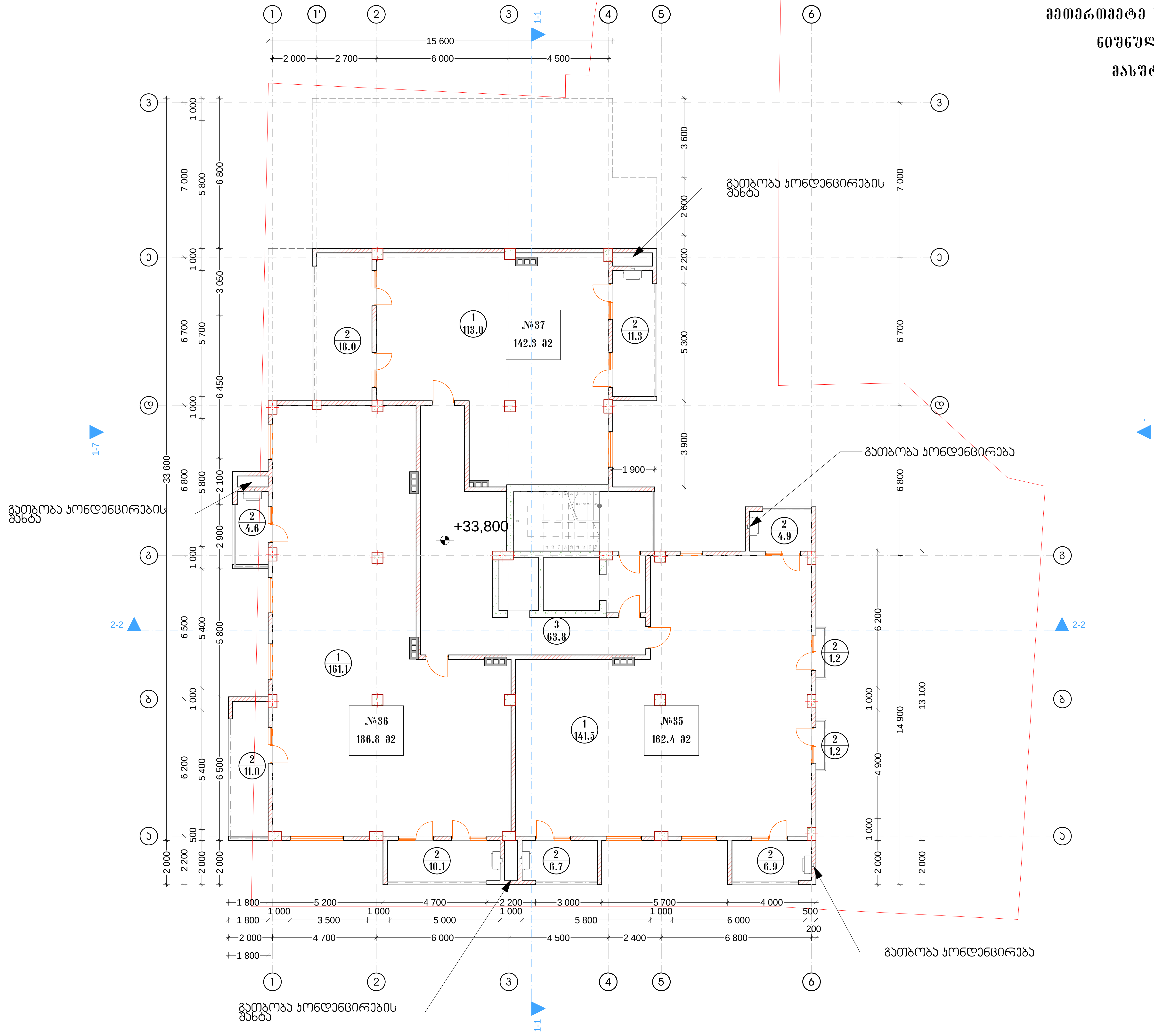

ექსპლიკაცია

1. საცხოვრებელი ფართი
2. აივანი
3. სადარბაზო და კიბის უჯრედი
4. ავტოსადგომი
5. დამხმარე სათავსო
6. კომერციული ფართი

პირობითი ნიშნები

შენიშვნა

1. ნახაზზე საპროექტო შენობის ნული შეესაბამება აბსოლიტურ ნიშნულ +411.00
2. ნახაზზე ზომები მოცემულია მილიმეტრებში
3. ნახაზის ყველა ცვლილება მშენებლობისას შეთანხმებული უნდა იყოს ავტორთან

დამკვეთი: შ.პ.ს გეო ბილდერსი

მისამართი: თბილისი. დიდუბე-ჩუღურეთის რაიონი წყალტუბოს და აბალქის ქუჩის კვეთა

პროექტის სახელწოდება:

მრავალბინიანი საცხოვრებელი სახლი

თანამდებობა	გვარი	ხელმოწერა	თარიღი
დირექტორი	ლ. ცაავა		
არქიტექტორი	ლ. ოქროპირიძე		
შეასრულა	ლ. ოქროპირიძე		

საპროექტოს ლოგო	მისამართი
შ.პ.ს. "გეო ბილდერსი"	

მასშტაბი	1:100
თარიღი	01.02.2016

სტადია	ფურცელი	ფურცლები
პროექტი	---	---

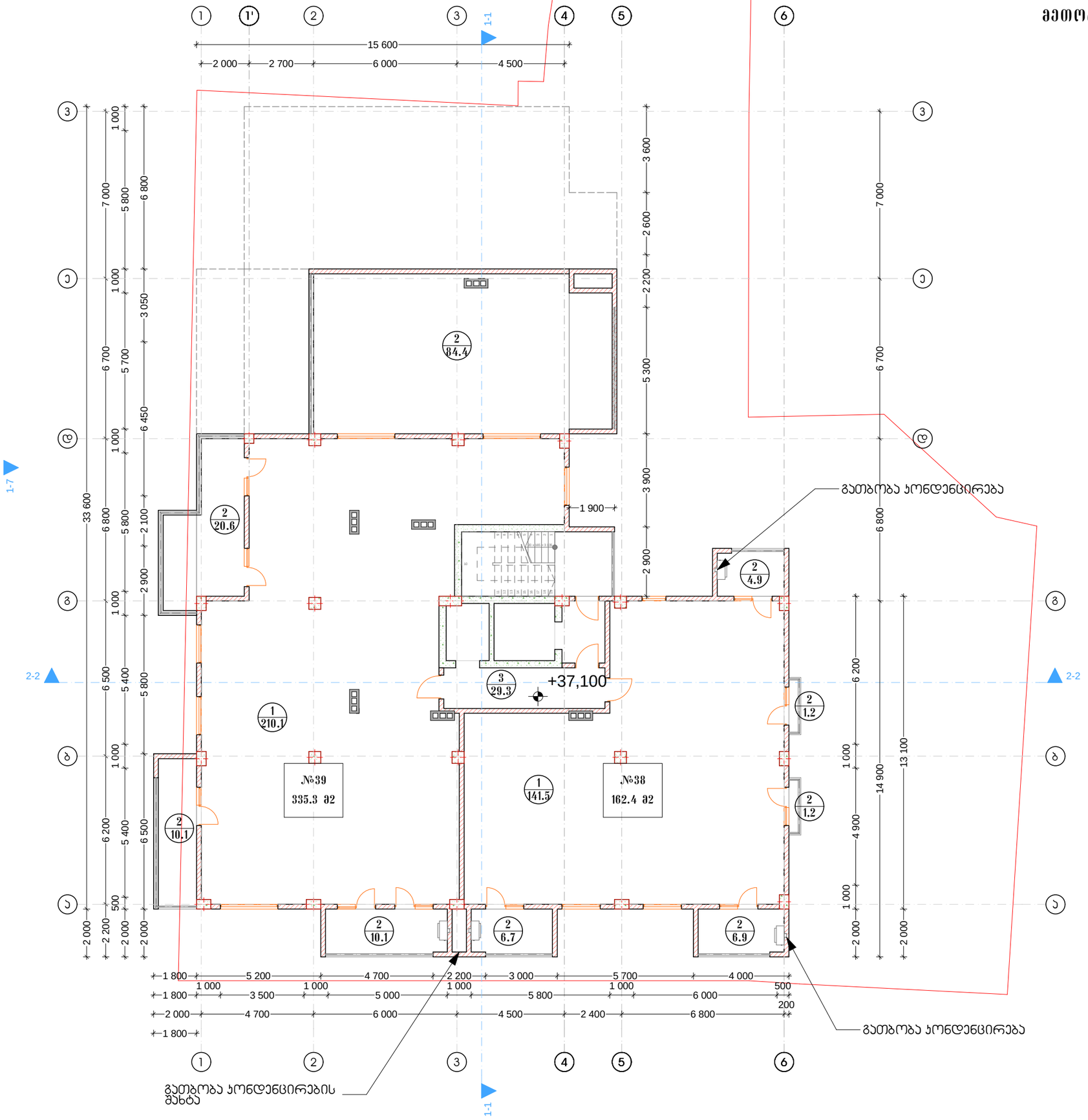

მეთორმეტე სართულის გეგმა

ნიშნული +37.100;

მასშტაბი 1:100

ფრომატი A-2	თბილისი 2016 წ.	
	დაკვეთა № 1	

ექსპლიკაცია

1. საცხოვრებელი ფართი
2. აივანი
3. სადარბაზო და კიბის შჯრედი
4. ავტოსადგომი
5. დამხმარე სათავსო
6. კომერციული ფართი

პირობითი ნიშნები

შენიშვნა

1. ნახაზზე საპროექტო შენობის ნული შეესაბამება აბსოლიტურ ნიშნულ +411.00
2. ნახაზზე ზომები მოცემულია მილიმეტრებში
3. ნახაზის ყველა ცვლილება მუენებლობისას შეთანხმებული უნდა იყოს ავტორთან

დამკვეთი: შ.პ.ს გეო ბილდერსი

მისამართი: თბილისი, დიდუბე-ჩუღურეთის რაიონი წყალტუბოს და აგალკის ქუჩის კვეთა

პროექტის სახელწოდება:

მრავალბინიანი საცხოვრებელი სახლი

თანამდებობა	გვარი	ხელმოწერა	თარიღი
დირექტორი	ლ. ცაავა		
არქიტექტორი	ლ. ოქროპირიძე		
შეასრულა	ლ. ოქროპირიძე		

საპროექტოს ლოგო	მისამართი
შ.პ.ს. "გეო ბილდერსი"	
მასშტაბი 1:100	
თარიღი 01.02.2016	

სტადია	ფურცელი	ფურცლები
პროექტი	---	---

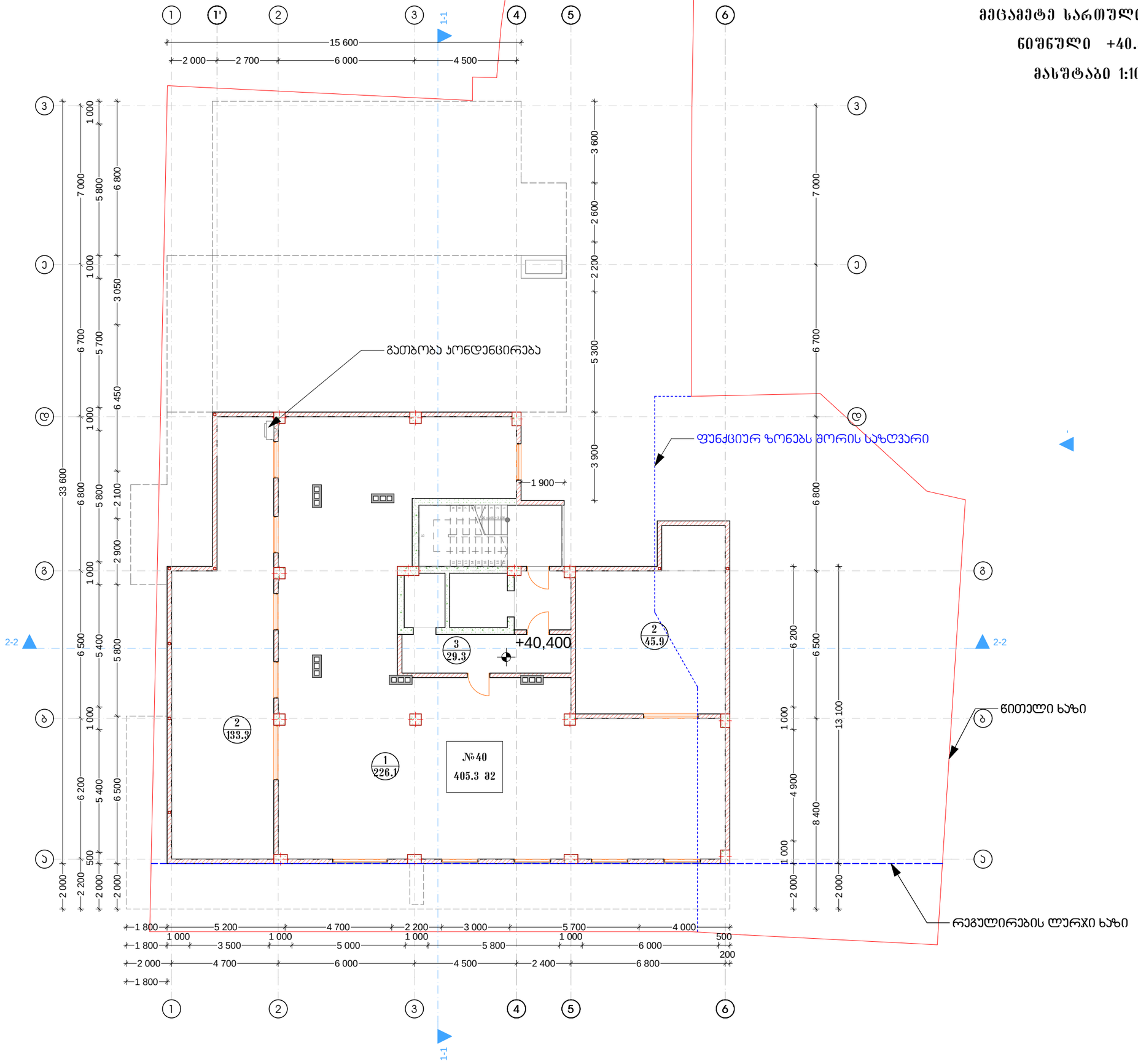

მეცამეტე სართულის გეგმა

ნიშნული +40.400:

მასშტაბი 1:100

ფრომატი A-2	თბილისი 2016 წ.
	დაკვეთა № 1

ექსპლიკაცია

1. საცხოვრებელი ფართი
2. აივანი
3. სადარბაზო და კიბის შჯრედი
4. ავტოსადგომი
5. დამხმარე სათავსო
6. კომერციული ფართი

პირობითი ნიშნები

შენიშვნა

1. ნახაზზე საპროექტო შენობის ნული შეესაბამება აბსოლიტურ ნიშნულ +411.00
2. ნახაზზე ზომები მოცემულია მილიმეტრებში
3. ნახაზის ყველა ცვლილება მუენებლობისას შეთანხმებული უნდა იყოს ავტორთან

დამკვეთი: შ.პ.ს გეო ბილდერსი

მისამართი: თბილისი, დიდუბე-ჩუღურეთის რაიონი წყალტუბოს და აბალძის ქუჩის კვეთა

პროექტის სახელწოდება:

მრავალბინიანი საცხოვრებელი სახლი

თანამდებობა	გვარი	ხელმოწერა	თარიღი
დირექტორი	ლ. ცაავა		
არქიტექტორი	ლ. ოქროპირიძე		
შეასრულა	ლ. ოქროპირიძე		

საპროექტოს ლოგო	მისამართი
შ.პ.ს. "გეო ბილდერსი"	

მასშტაბი	1:100
თარიღი	01.02.2016

სტადია	ფურცელი	ფურცლები
პროექტი	---	---

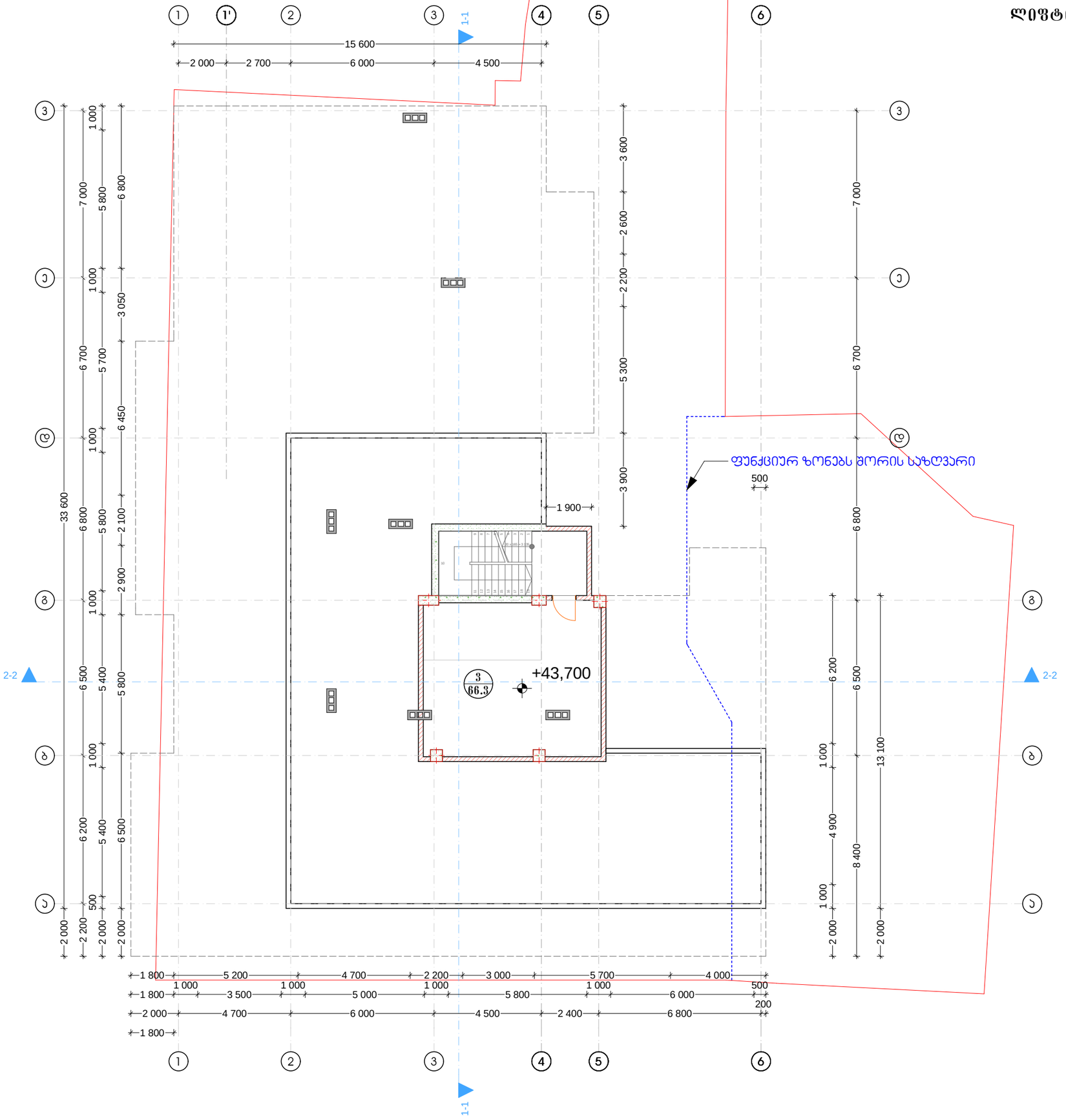

ლიფტის სამანქანის სართულის გეგმა

ნიშნული +43.700:

მასშტაბი 1:100

ფრომატი A-2	თბილისი 2016 წ.
	დაკვეთა № 1

ექსპლიკაცია

1. საცხოვრებელი ფართი
2. აივანი
3. სადარბაზო და კიბის შჯრედი
4. ავტოსადგომი
5. დამხმარე სათავსო
6. კომერციული ფართი

პირობითი ნიშნები

შენიშვნა

1. ნახაზზე საპროექტო შენობის ნული შეესაბამება აბსოლიტურ ნიშნულ +411.00
2. ნახაზზე ზომები მოცემულია მილიმეტრებში
3. ნახაზის ყველა ცვლილება მშენებლობისას შეთანხმებული უნდა იყოს ავტორთან

დამკვეთი: შ.პ.ს გეო ბილდერსი

მისამართი: თბილისი, დიდუბე-ჩუღურეთის რაიონი წყალტუბოს და აგალკის ქუჩის კვეთა

პროექტის სახელწოდება:

მრავალბინიანი საცხოვრებელი სახლი

თანამდებობა	გვარი	ხელმოწერა	თარიღი
დირექტორი	ლ. ცაავა		
არქიტექტორი	ლ. ოქროპირიძე		
შეასრულა	ლ. ოქროპირიძე		

საპროექტოს ლოგო	მისამართი
შ.პ.ს. "გეო ბილდერსი"	

მასშტაბი	1:100
თარიღი	01.02.2016

სტადია	ფურცელი	ფურცლები
პროექტი	---	---

ПЛАН ЗЕМЕЛЬНОГО УЧАСТКА М 1:100

Вид работ	Архитектурный раздел
Стадия	Проект
Лист	1
Листов	1
Формат	А-2
Масштаб	1:100
Дата	01.02.2018
Разработал	Гаврилов А.А.
Проверил	Гаврилов А.А.
Н.контроль	Гаврилов А.А.
ГИП	Гаврилов А.А.

Проект жилого дома "Загородный"

Заказчик: Гаврилов А.А.

Объект: Жилой дом, Ростовская обл., Аксайский р-н, х. Ольгинская, ул. Садовая, 1

Экспликация площадей земельного участка

№	Наименование	Площадь, м²	Примечание
1	Площадь участка	1500	
2	Площадь застройки	350	
3	Площадь твердого покрытия	120	
4	Площадь озеленения	1030	

Ведомость элементов благоустройства

№	Наименование	Ед. изм.	Количество
1	Ворота	шт.	1
2	Калитка	шт.	1
3	Забор	м.п.	150

Ведомость малых архитектурных форм

№	Наименование	Ед. изм.	Количество
1	Беседка	шт.	1
2	Мангальная зона	шт.	1

Ведомость покрытий

№	Наименование	Площадь, м²	Примечание
1	Тротуарная плитка	120	
2	Газон	1030	

Ведомость ограждений

№	Наименование	Длина, м	Примечание
1	Забор	150	

Ведомость инженерных сетей

№	Наименование	Длина, м	Примечание
1	Водопровод	25	
2	Канализация	20	
3	Электрический кабель	30	

Ведомость дорожных знаков

№	Наименование	Количество
1	Знак 5.19.1	2
2	Знак 5.19.2	2

Ведомость оборудования

№	Наименование	Количество
1	Мангал	1
2	Стол	1
3	Скамья	2

Ведомость освещения

№	Наименование	Количество
1	Светильник	4
2	Прожектор	2

Ведомость растений

№	Наименование	Количество
1	Газон	1030
2	Кустарник	10
3	Дерево	5

Ведомость малых архитектурных форм

№	Наименование	Количество
1	Беседка	1
2	Мангальная зона

მეორე სართულის გეგმა

ნიშნული +4.100;

მასშტაბი 1:100

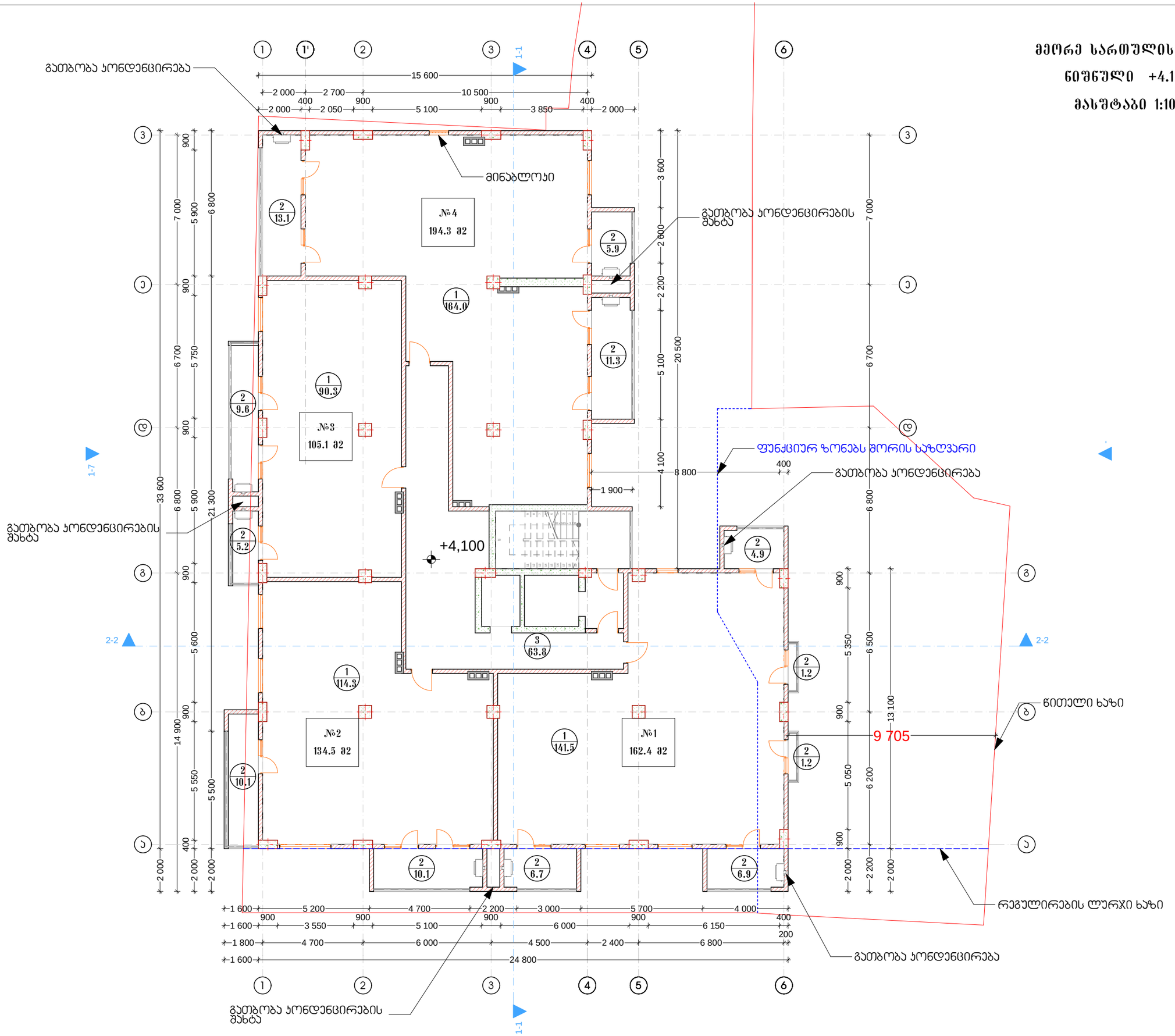

შრომატი A-2	თბილისი 2016 წ.	
	დაკვეთა № 1	

ექსპლიკაცია

1. საცხოვრებელი შარი
2. აივანი
3. სადარბაზო და კიბის უჯრედი
4. ავტოსადგომი
5. დამხმარე სათავსო
6. კოვერციული შარი

პირობითი ნიშნები

შენიშვნა

1. ნახაზზე საკონტროლო შენიშვნის ნული შესაბამება აბსოლუტურ ნიშნულ +411.00
2. ნახაზზე ზომები მოცემულია მილიმეტრებში
3. ნახაზის ყველა ცვლილება შენიშვნალოგისას შეთანხმებული უნდა იყოს ავტორთან

დამკვეთი: შ.პ.ს გეო ბილდერსი

მისამართი: თბილისი, დიდუბე-ჩუღურეთის რაიონი წყალტუბოს და აბაღის ქუჩის კვეთა

პროექტის სახელწოდება:

მრავალბინიანი საცხოვრებელი სახლი

თანამდებობა	გვარი	ხელმოწერა	თარიღი
დირექტორი	ლ. ცაავა		
არქიტექტორი	ლ. ოქროპირიძე		
შესრულა	ლ. ოქროპირიძე		

პროექტის ლოგო	მისამართი
შ.პ.ს. "გეო ბილდერსი"	
მასშტაბი	1:100
თარიღი	01.02.2016

სტადია	შეკვეთილი	შეკვეთების
პროექტი	---	---