საკადასტრო გეგმა

საჯარო რეესტრის ეროვნული სააგენტო

საკადასტრო კოდი: 01.18.03.018.053
განცხადების ნომერი: 882015599835
მომზადების თარიღი: 26/11/2015

ნაკვეთის დანიშნულება: არასასოფლო სამეურნეო
ფართობი: 1409 კვ.მ (WGS 84 / UTM zone 38N)

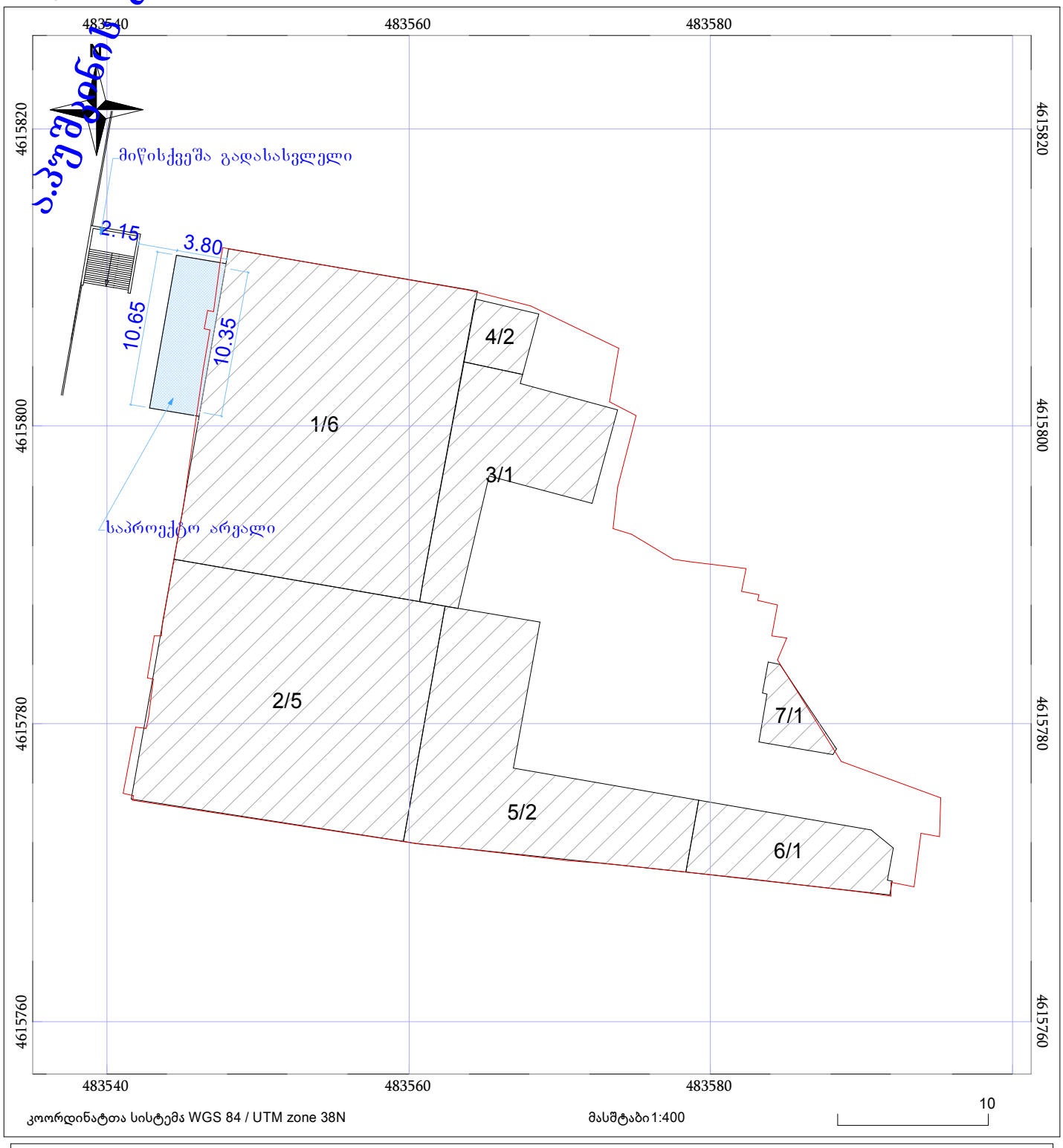

კოორდინატთა სისტემა: WGS 84 / UTM zone 38N

მასშტაბი 1:400

ნაკვეთის საკადასტრო საზღვარი

ხაზობრივი ნაგებობა

ტყის ფონდი

05/25 შენობა /ნაგებობა

05/25 მშენებარე ნაგებობა

ვალდებულება

არსებული და საპროექტო გეგმა
1:100მ

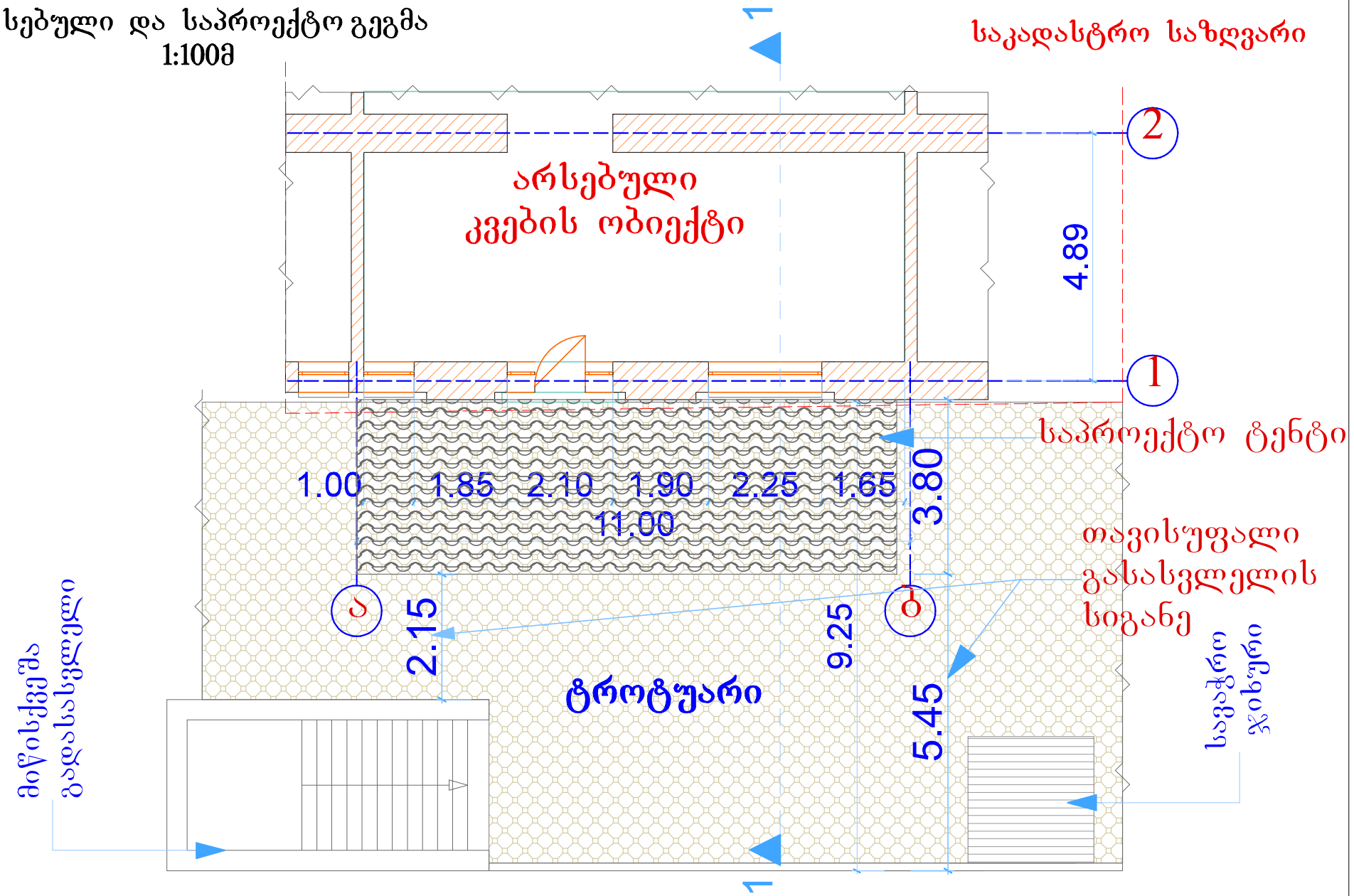

პუშკინის ქ.

დამკვეთი	გ.ჭაჭიაშვილი		UNITED GEORG	
პროექტის ავტორი	დ.ვერულავა			
მისამართი	ა.პუშკინის ქ.№5-7			
საზღვრები მითითებულია დამკვეთის მიერ			ღია კაფე	სტადია: ა. ა. / ფურცელი: ა –4 / რაოდ.:
შეასრულა	დ.ვერულავა		გეგმა	თარიღი: 30.10.2016 / დაკვეთა: / მასშტაბი: 1 : 100

არსებული 1:1 ჭრილი 1-2 ღერძზე
1:100მ

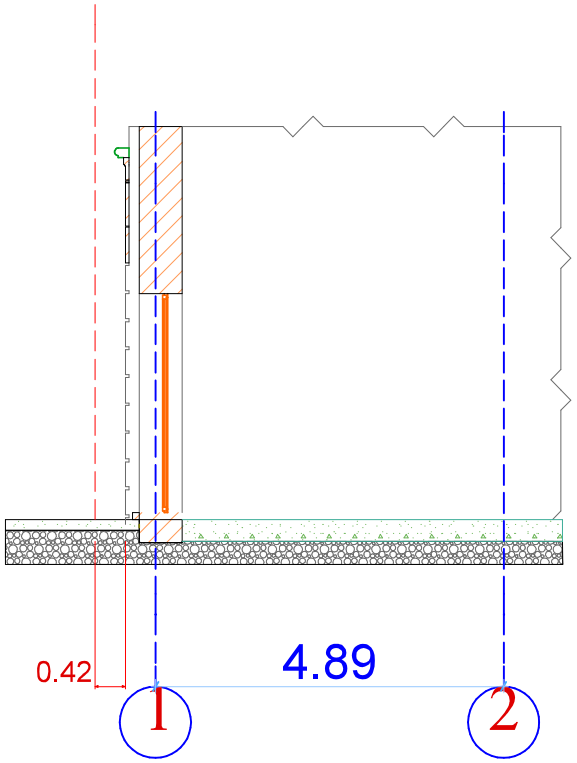

საპროექტო 1:1 ჭრილი 1-2 ღერძზე
1:100მ

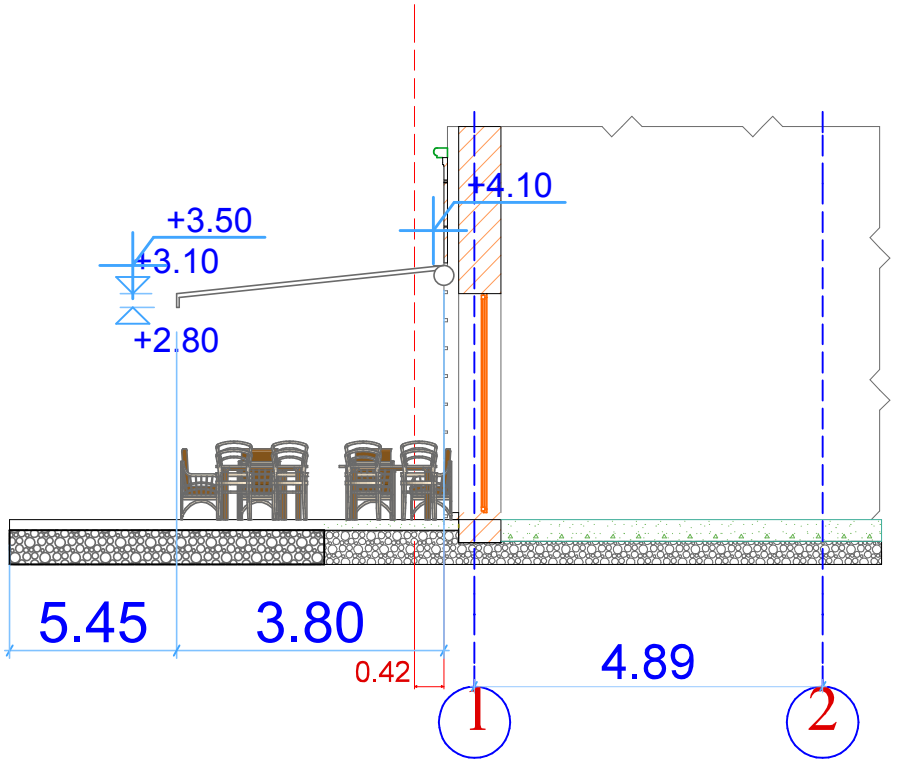

დამკვეთი	გ.ჭაჭიაშვილი		
პროექტის ავტორი	დ.ჟერულავა		
მისამართი	ა.პუშკინის ქ.№5-7		
საზღვრები მითითებულია დამკვეთის მიერ			
შეასრულა	დ.ჟერულავა	ღია კაფე	სტადია: წ. პ. / ფურცელი: ა -4 / რაოდ.
		ჭრილი	თარიღი: 30.10.2016 / დაკვეთა / მასშტაბი: 1 : 100

არსებული ფასადი ა-ბ ღერძზე
1:100მ

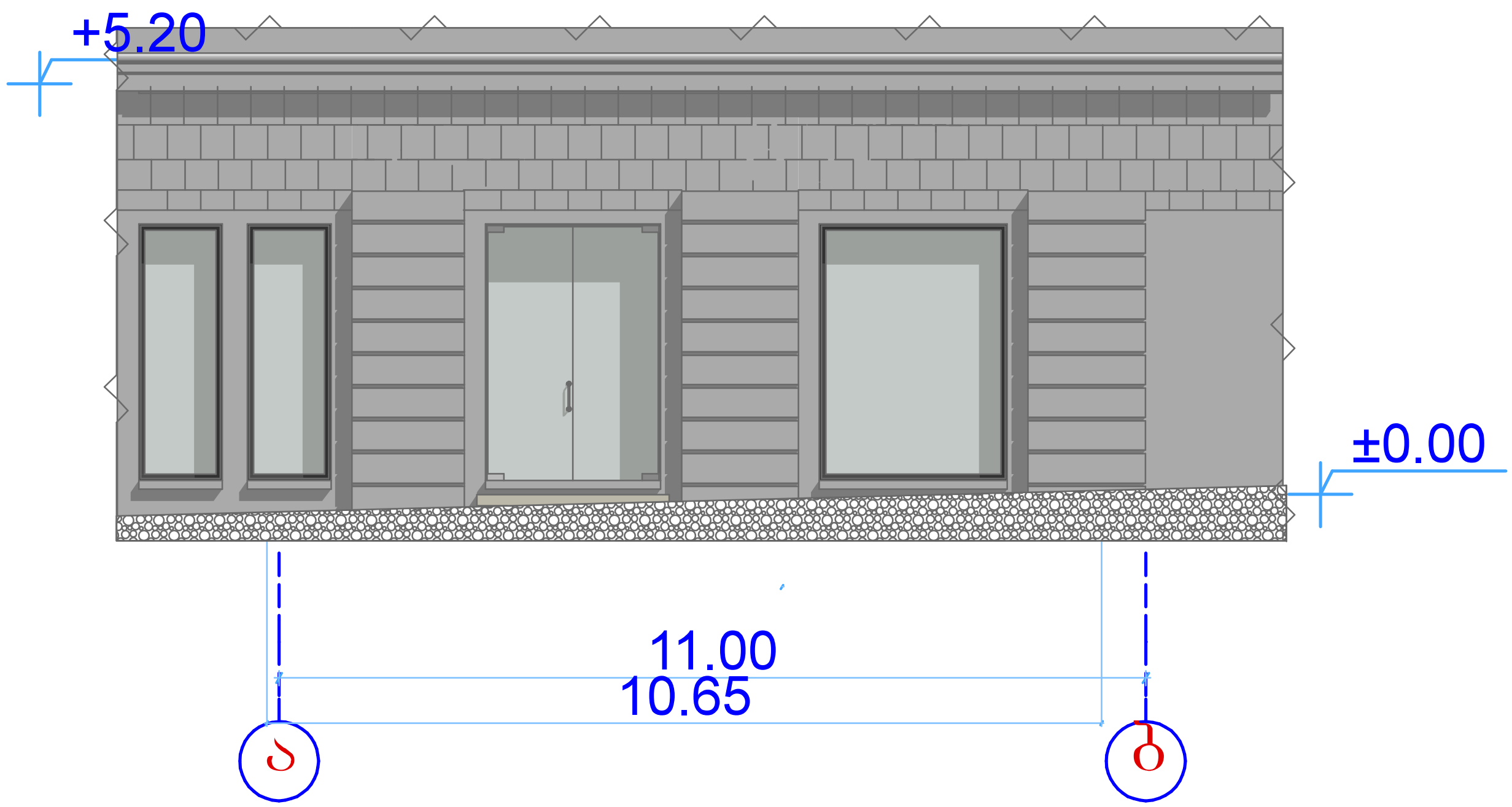

დამკვეთი	გ.ჭაჭიაშვილი		UNITED GEORG			
პროექტის ავტორი	დ.ვერულავა					
მისამართი	ა.პუშკინის ქ.№5-7		ღია კაფე	სტადია	ფურცელი	რაოდ.
				მ. პ.	ა –4	
საზღვრები მითითებულია დამკვეთის მიერ						
შეასრულა	დ.ვერულავა		ფასადი	თარიღი 30.10.2016	დაკვეთა	მასშტაბი 1 : 100

საპროექტო ფასადი ა-ბ ღერძზე
1:100მ

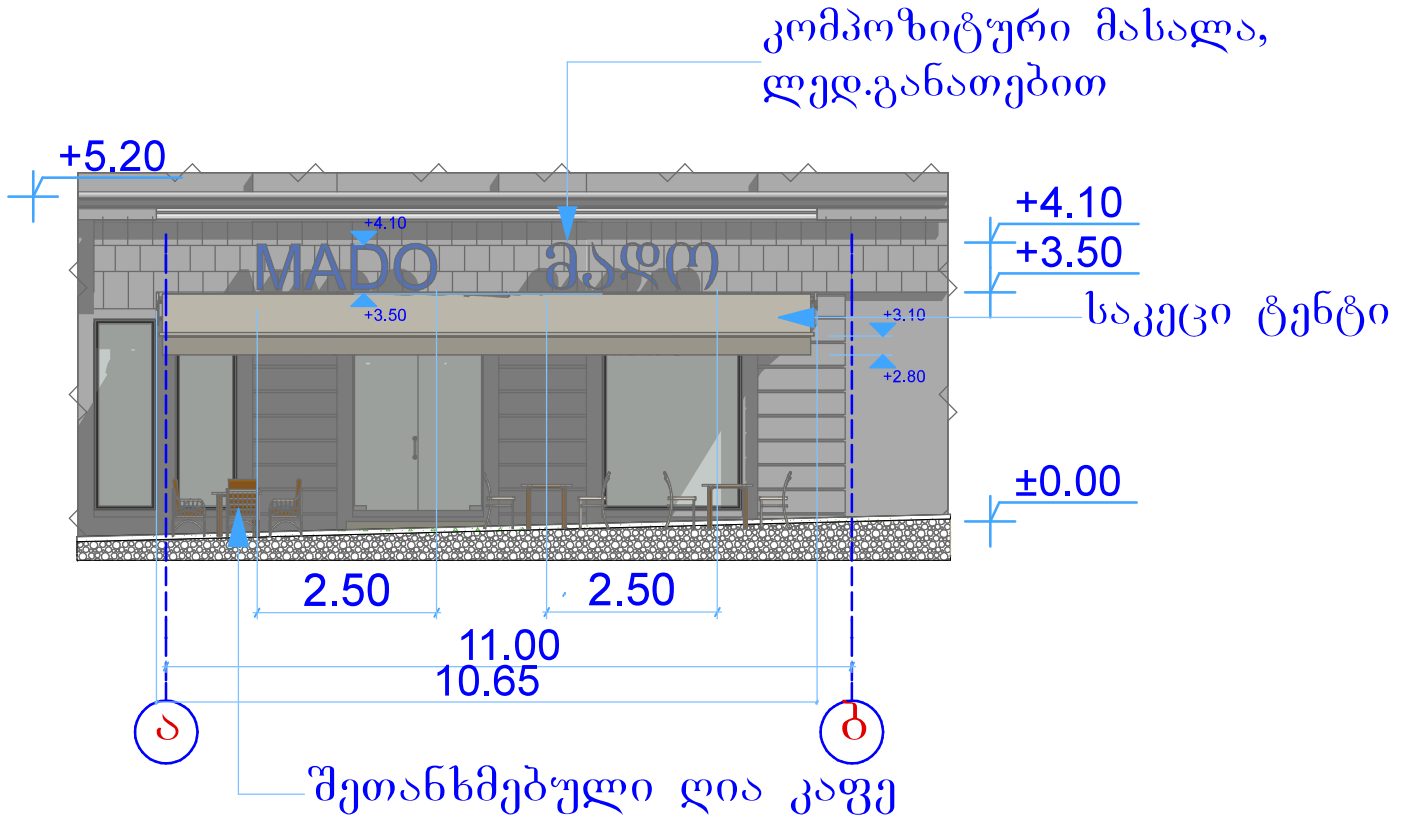

დამკვეთი	გ.ჭაჭიაშვილი		UNITED GEORG		
პროექტის ავტორი	დ.ვერულავა				
მისამართი	ა.პუშკინის ქ.№5-7		ღია კაფე	სტადია	ფურცელი	რაოდ.
				მ. პ.	ა -4	
საზღვრები მითითებულია დამკვეთის მიერ				თარიღი	მასშტაბი
შეასრულა	დ.ვერულავა		ფასადი	30.10.2016	1 : 100