გლდანი

I-VI მ/კ შორის მდებარე ნაკვეთი

"სავაჭრო ცენტრი"

ქალაქმშენებლობის პარამეტრების გაზრდა

მინიჭებული

31=0.7

მოთხოვნა

31=0.8

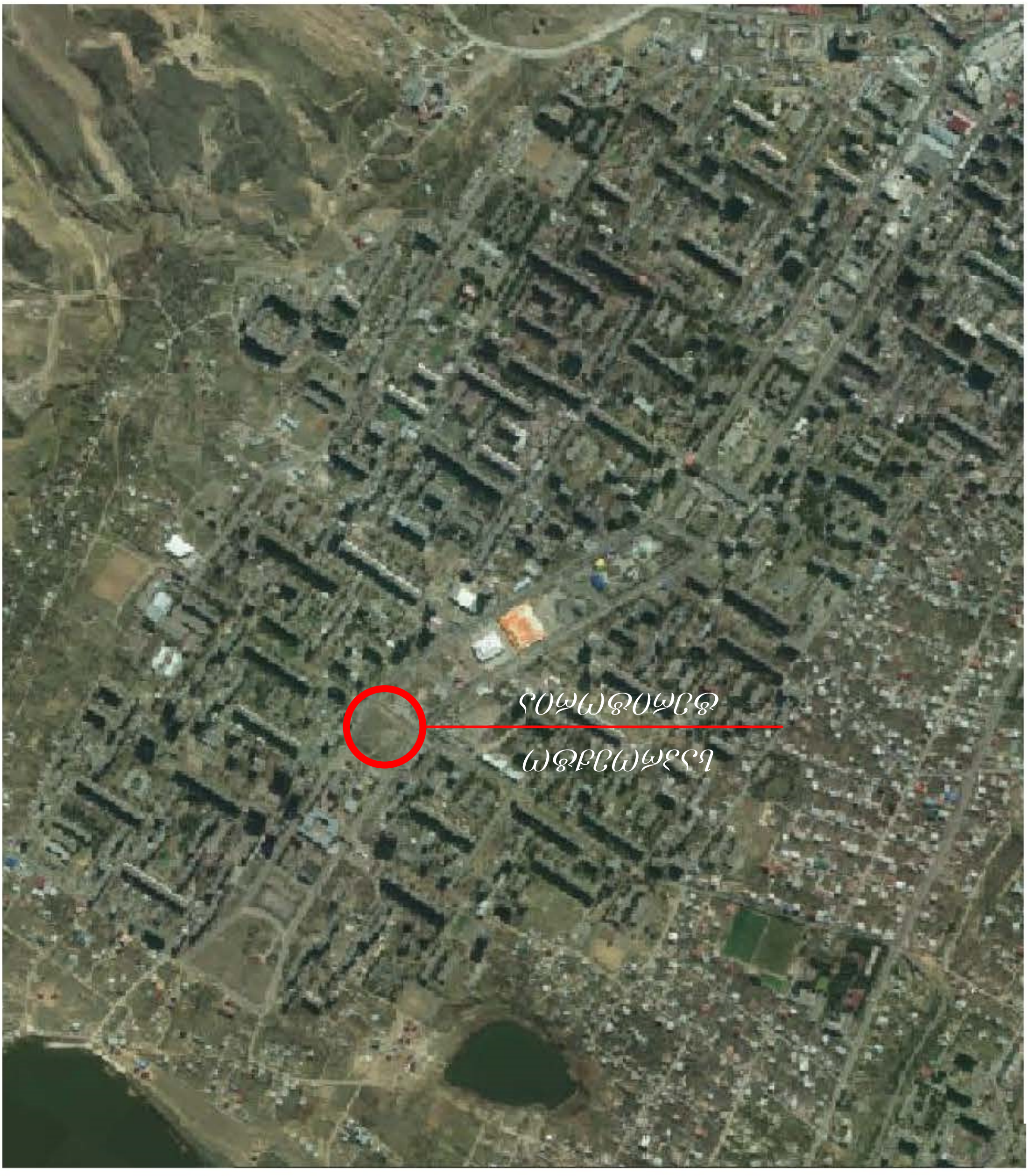
ՏԱՅԱՓԱՅԻՔ
ԱՓԲԱԱՅԱՀՈՂ


ԱՁԲԲԱՅԵՐՈՂ


ՎՃԱՐԱՎՈՐՈՂ

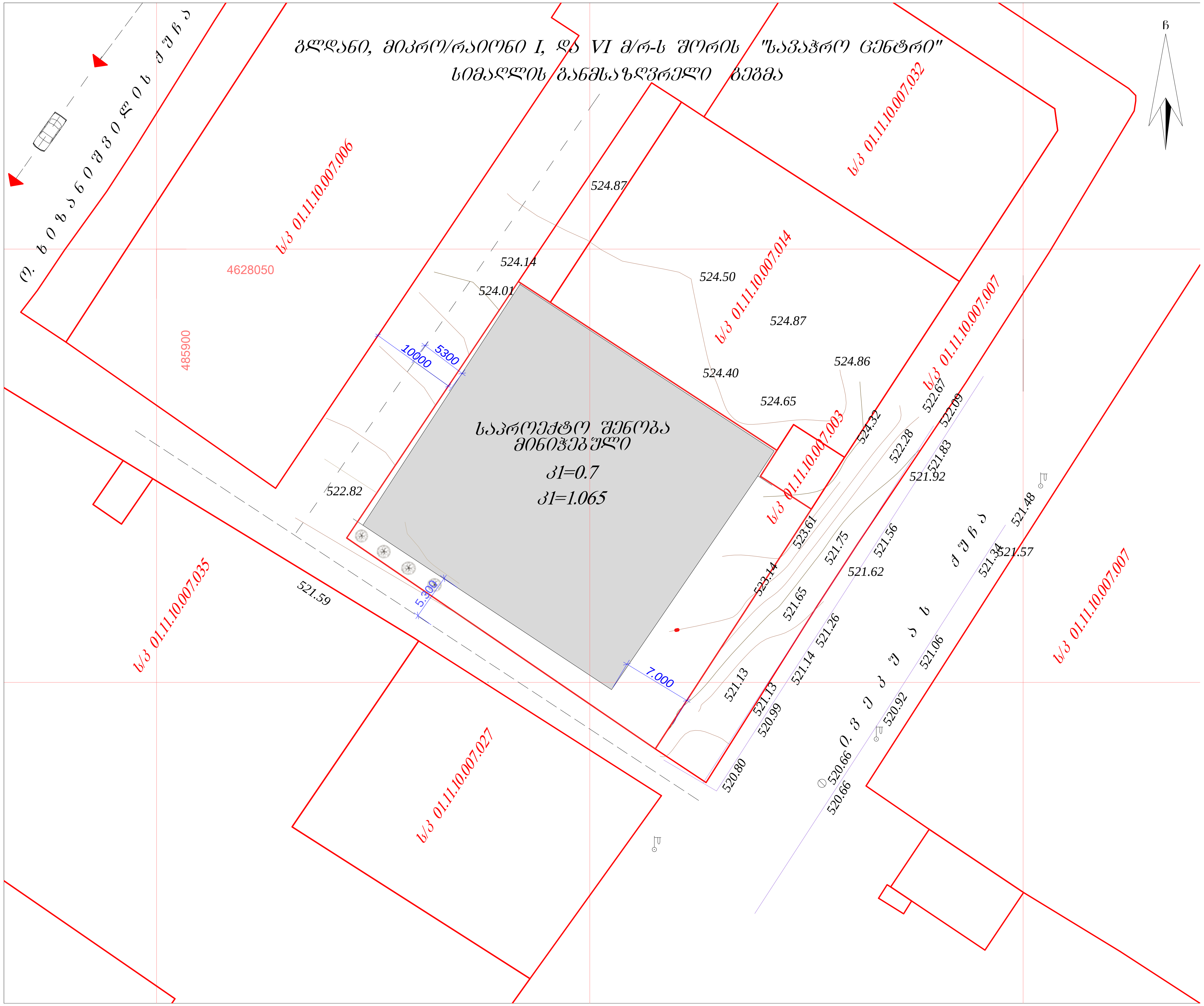

გლდანი, მიკრო/რაიონი I, და VI მ/რ-ს შორის "სავაჭრო ცენტრი"
სიმაღლის განმსაზღვრელი გეგმა
ჩ
ი. ხიზანიშვილის ქუჩა
ი. ვეკუას ქუჩა
ს/კ 01.11.10.007.006
ს/კ 01.11.10.007.032
ს/კ 01.11.10.007.014
ს/კ 01.11.10.007.007
ს/კ 01.11.10.007.003
ს/კ 01.11.10.007.035
ს/კ 01.11.10.007.027
ს/კ 01.11.10.007.007
4628050
485900
საპროექტო შენობა
მინიჭებული
კ1=0.7
კ1=1.065
10000
5300
5300
7.000
524.87
524.14
524.01
524.50
524.87
524.86
524.40
524.65
522.82
521.59
524.32
522.67
522.09
522.28
521.83
521.92
523.61
521.75
521.56
521.48
521.57
521.34
521.62
523.14
521.65
521.26
521.14
521.06
521.13
521.13
520.99
520.92
520.80
520.66
520.66

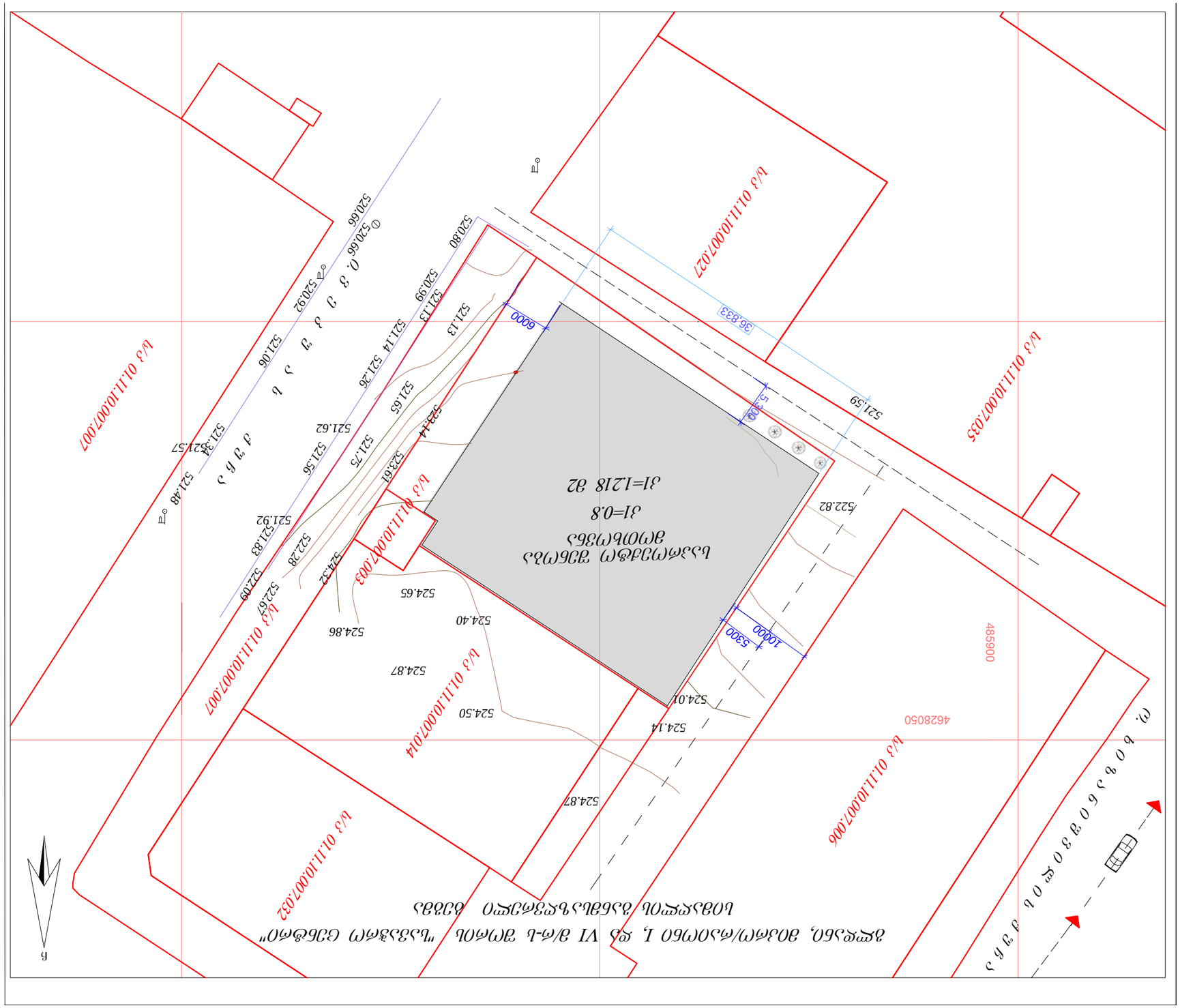
Ъ/э 01:11:0007:027
Ъ/э 01:11:0007:035
Ъ/э 01:11:0007:007
Ъ/э 01:11:0007:006
Ъ/э 01:11:0007:014
Ъ/э 01:11:0007:003
Ъ/э 01:11:0007:032
36.833
6000
5300
10000
485900
4628050
521.59
522.82
524.87
524.01
524.14
524.50
524.87
524.86
524.40
524.65
524.32
523.61
523.14
521.65
521.75
521.56
521.62
521.14
521.36
521.13
520.99
520.80
520.66
521.06
521.48
521.57
521.92
521.83
522.38
522.09
522.67

სატრანსპორტო სქემა

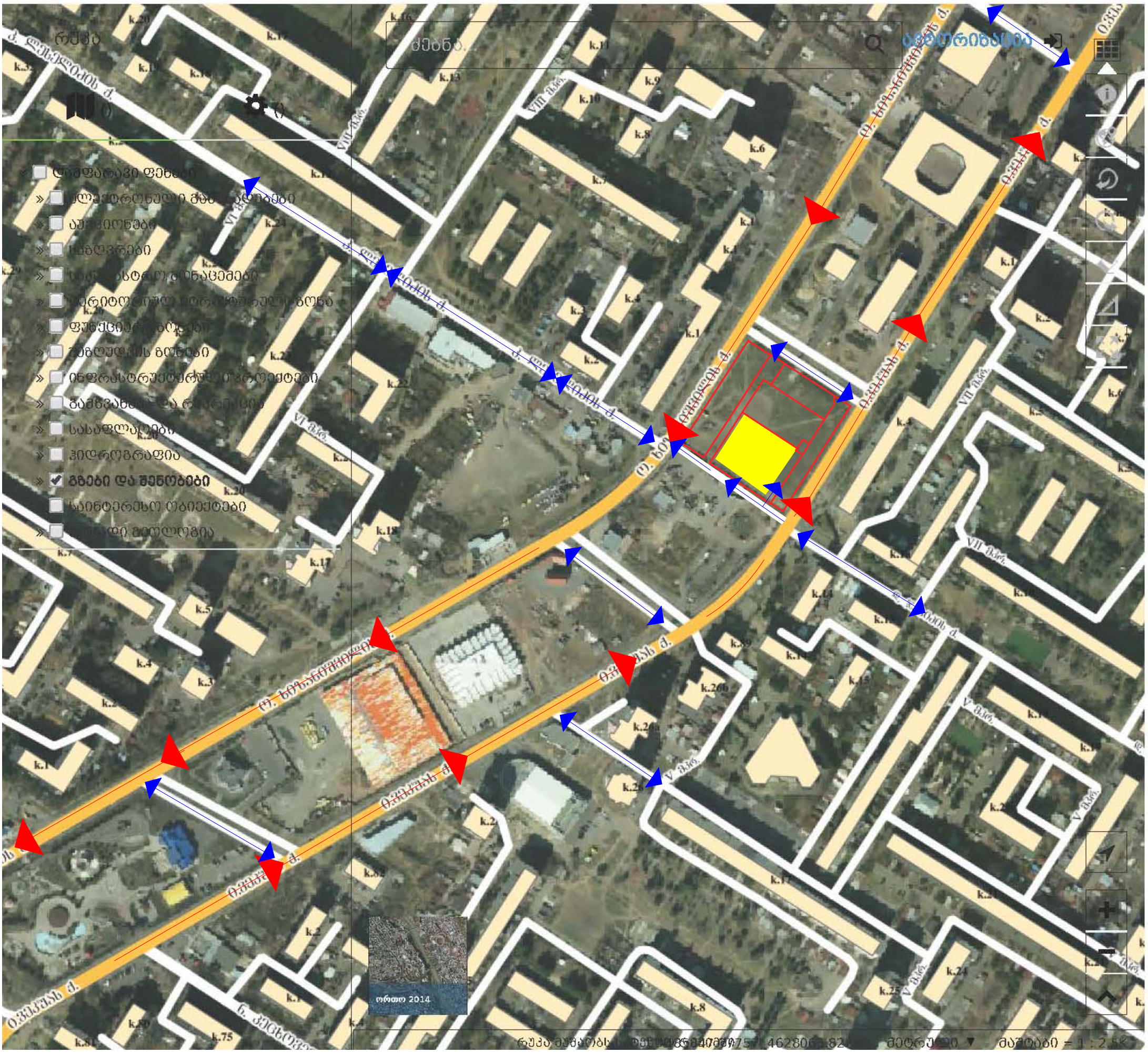

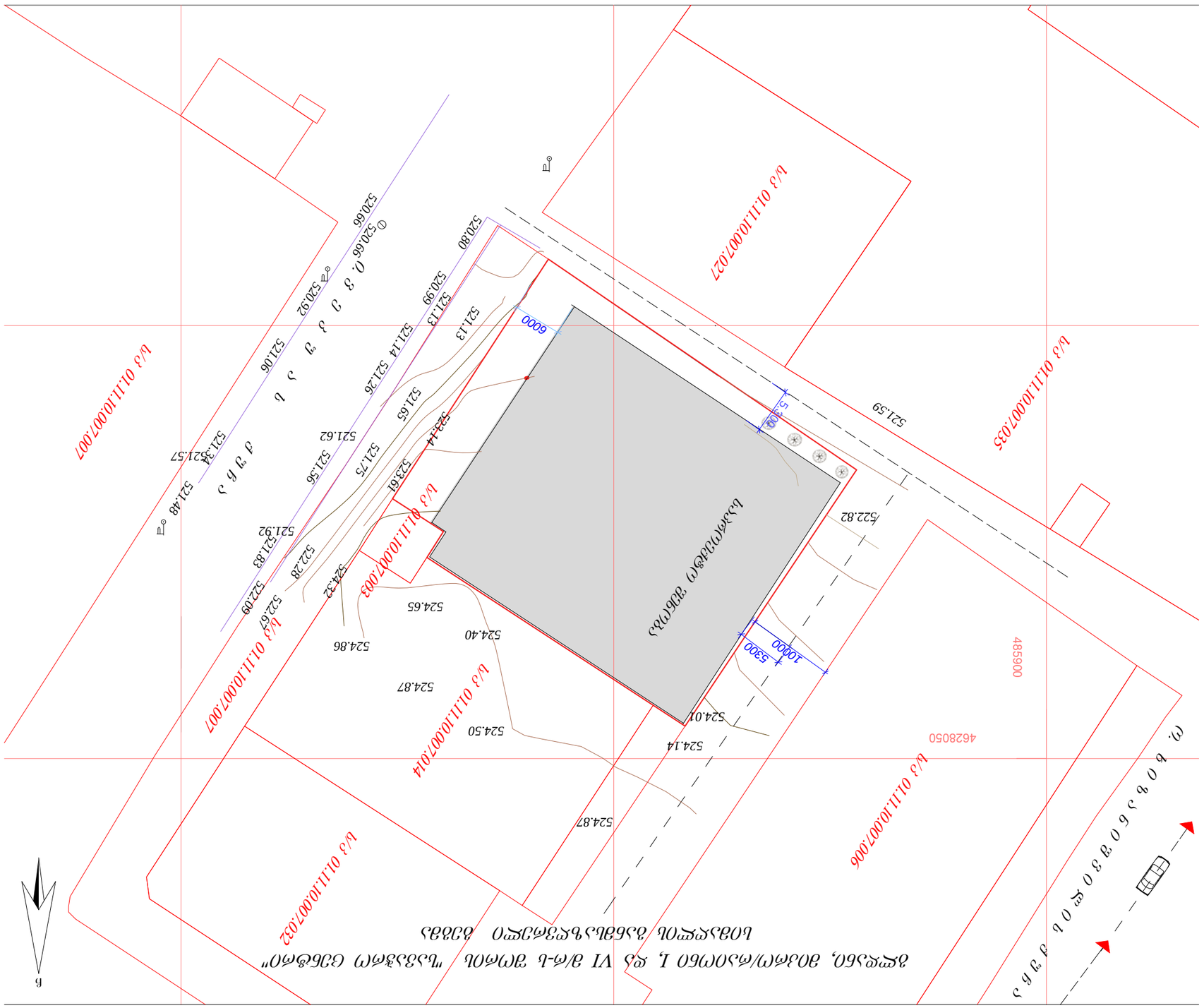
Кадастровый квартал 01:11:010073
Границы земельных участков, сведения о которых внесены в Единый государственный реестр недвижимости
01:11:010073:032
01:11:010073:003
01:11:010073:014
01:11:010073:006
01:11:010073:007
01:11:010073:035
01:11:010073:027
01:11:010073:007
Здание магазина
6000
5300
10000
5300
485900
4628050
521.59
522.82
524.87
524.01
524.14
524.50
524.87
524.40
524.86
524.65
524.32
524.61
523.14
521.65
521.75
521.56
521.62
521.13
521.14
521.26
520.99
520.80
520.66
520.66
520.92
521.06
521.48
521.32
521.57
521.92
521.83
522.28
522.67
522.09
Ул. Ленина
Ул. Ленина, дом 1, кв. VI д/с "Чебурашка" (отделение)
Новосибирская область, г. Искитим

სიმაღლის განმსაზღვრელი სქემა

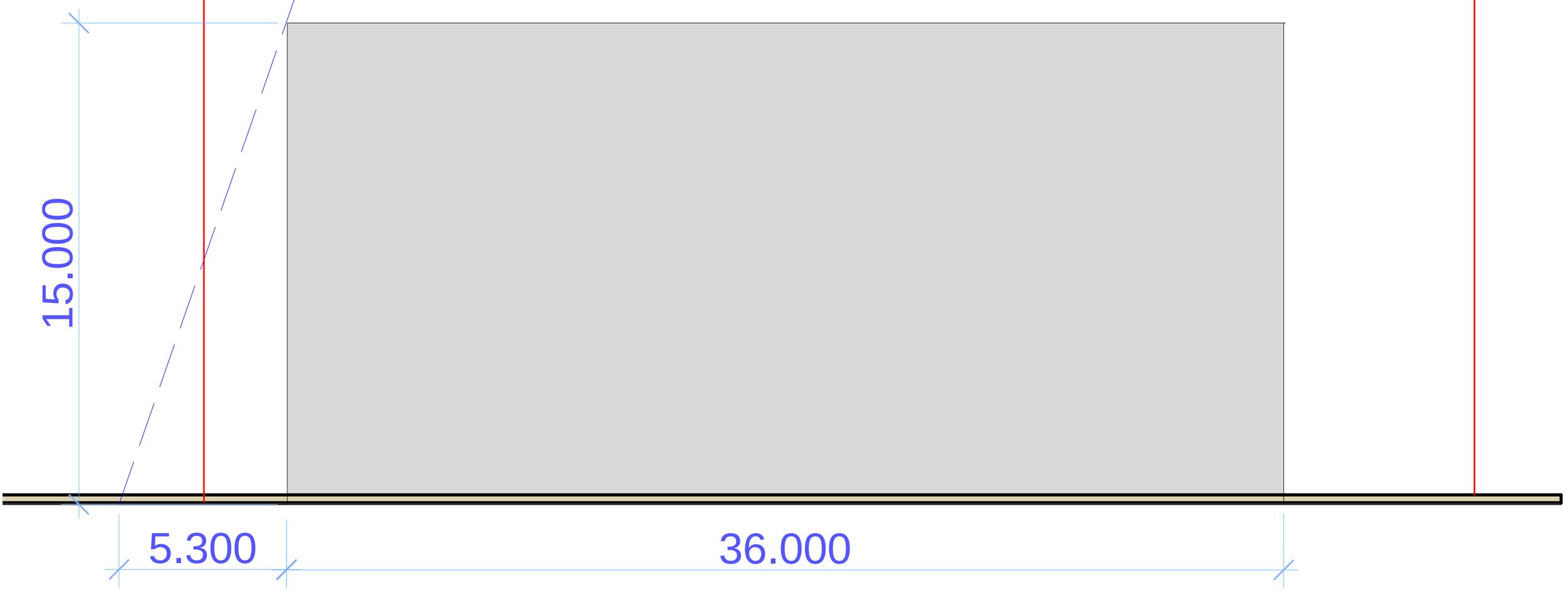

განშლა სამხრეთის მხრიდან მხრიდან



განშლა ჩრდილო - დასავლეთის მხრიდან

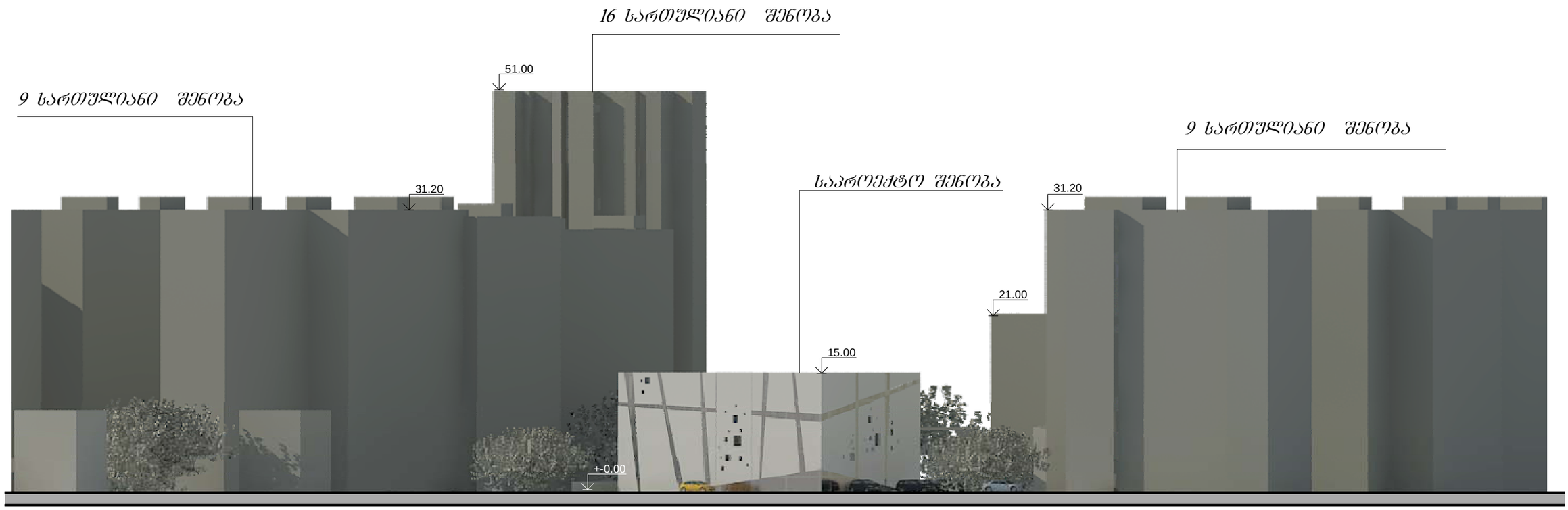



გმადლობთ ყურადღებისათვის!