საქართველოს შინაგან საქმეთა სამინისტრო

საპატრულო პოლიციის დეპარტამენტი

MINISTRY OF INTERNAL AFFAIRS OF GEORGIA

PATROL POLICE DEPARTMENT

№ 2018 - 925341

„16“ 05 2014 წ.

შ.პ.ს. "ტურელიტ-გრუპი"-ს დირექტორს
ბ-ნ თ. მამედოვს
თქვენს 2014 წლის 13 მაისის №1-30ზე
ქ. თბილისი, საირმის გორა №26

ასლი: საპატრულო პოლიციის დეპარტამენტის
ქ.თბილისის მთ. სამმართველოს უფროსის
მოადგილეს ბ-ნ ლ. ჯოხაძეს

საპატრულო პოლიციის დეპარტამენტში განხილულ იქნა თქვენი წერილი, რომელიც ეხება ქ. თბილისში, საირმის გორაზე (ნაკვეთი №025/093) შევარდენიძის ქუჩიდან არსებული საცხოვრებელი სახლის ა/სადგომზე შესასვლელ-გამოსასვლელი გზის მოწყობას და ითხოვთ წარმოდგენილი საგზაო მოძრაობის ორგანიზაციის დროებითი სქემების შეთანხმებას, რასაც ვითანხმებთ და შენიშვნები არ გაგვაჩნია.

მეორე ადრესატს: გთხოვთ უზრუნველყოთ კონტროლის დაწესება მოძრაობის რეგულირების ტექნიკური საშუალებების განთავსების მდგომარეობაზე თანდართული სქემის შესაბამისად.

დანართი: სქემები „4„ ფურცლად.

პატივისცემით,
საპატრულო პოლიციის დეპარტამენტის
სისტემური მართვის სამმართველოს უფროსი *ვალერიან ფრანგიშვილი*

"შეთანხმებულია"

ქ. თბილისის მერიის ტრანსპორტის საქალაქო სამსახურის უფროსის მოადგილე

მ. ჭამპურიძე

"შეთანხმებულია"

ქ. თბილისის საპატრულო პოლიციის მთავარი სამმართველოს უფროსის მოადგილე

ლ. ჯოხაძე

პირობითი აღნიშვნები

2.3 — 1 ც

2 ც

საგზაო მონიშვნა

მოძრაობის მიმართულება

შენიშვნა: ავტომობილების გამოსვლა ავტოსადგომიდან შესაძლებელია დილის 8:00 ს.თ-დან 10:00 სთ-მდე, ხოლო შესვლა 17:00 სთ-დან 20:00 სთ-მდე, დანარჩენი დრო ჩვეულებრივი რეჟიმით

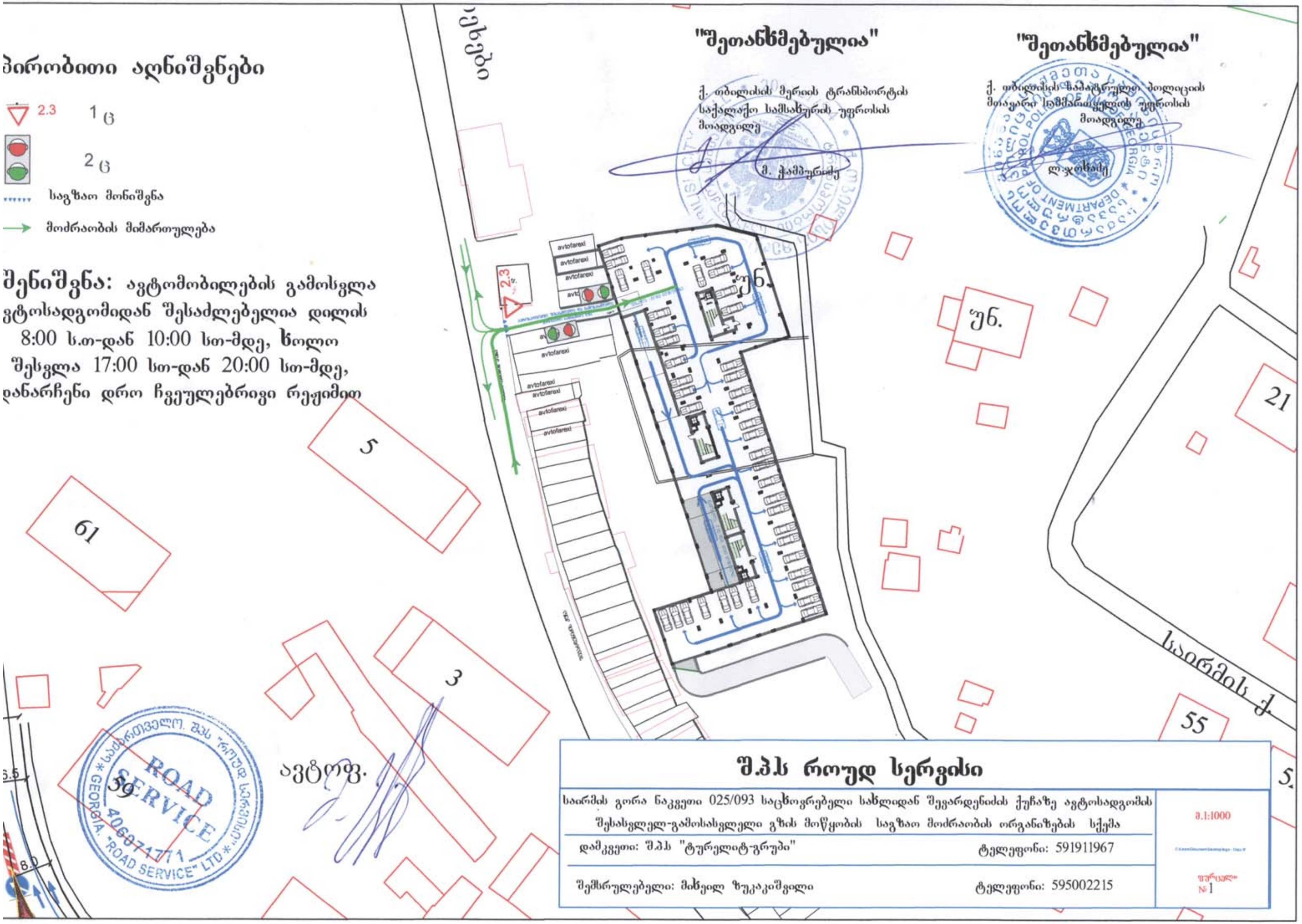

შ.პ.ს როუდ სერვისი	
საირმის გორა ნაკვეთი 025/093 საცხოვრებელი სახლიდან შევარდენიძის ქუჩაზე ავტოსადგომის შესასვლელ-გამოსასვლელი გზის მოწყობის საგზაო მოძრაობის ორგანიზების სქემა	მ.1:1000
დამკვეთი: შ.პ.ს "ტურელიტ-გრუპი" ტელეფონი: 591911967	
შემსრულებელი: მიხეილ ზუკაკიშვილი ტელეფონი: 595002215	ფურცელი №1

შ.პ.ს. "როუდ სერვისი" * GEORGIA "ROAD SERVICE" LTD * 406071771 ROAD SERVICE

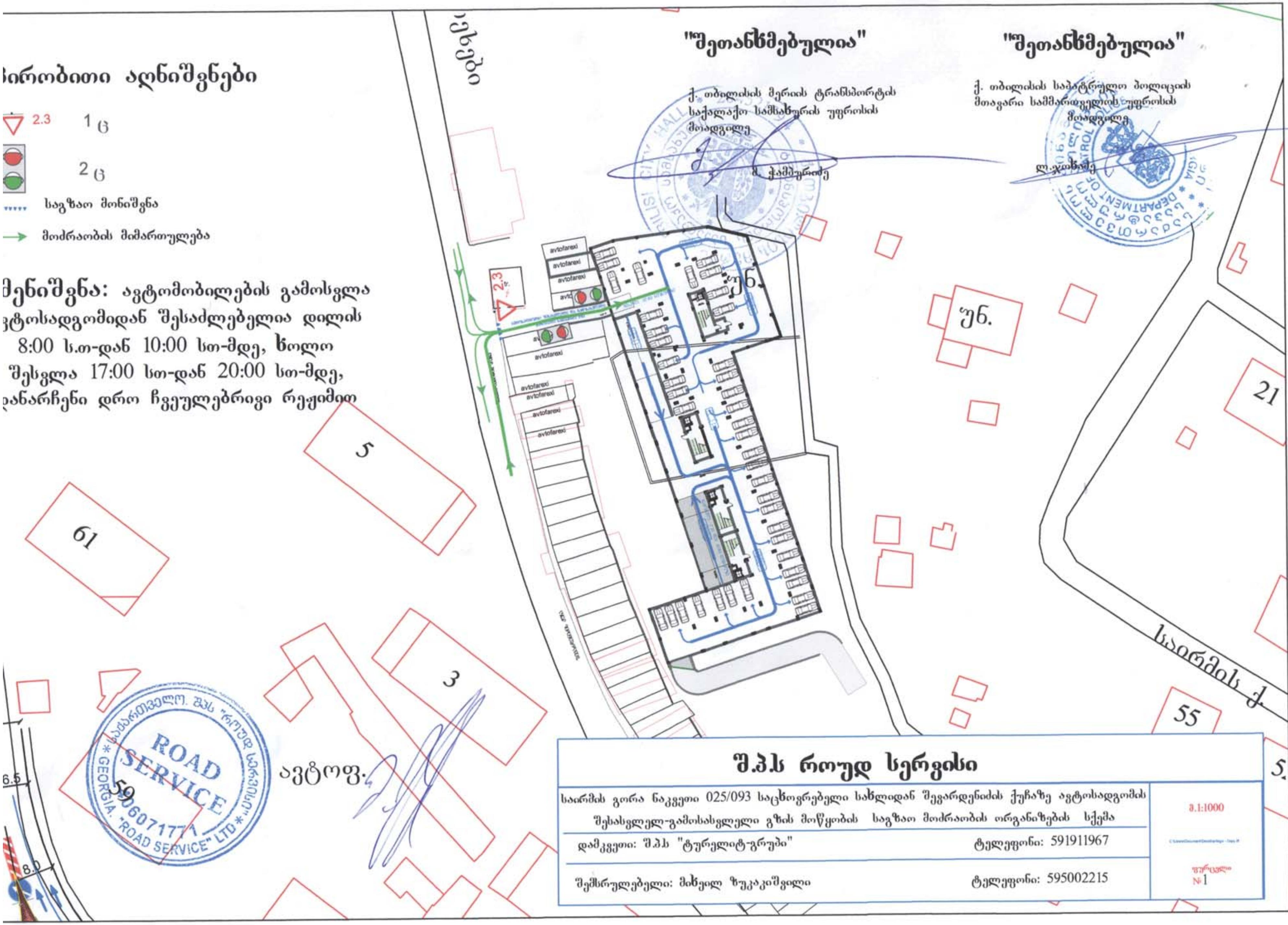

"შეთანხმებულია"
ქ. თბილისის მერიის ტრანსპორტის საქალაქო სამსახურის უფროსის მოადგილე
შ. ჭამბურიძე
"შეთანხმებულია"
ქ. თბილისის საპატრულო პოლიციის მთავარი სამმართველოს უფროსის მოადგილე
ლ.ჯოხაძე
 პირობითი აღნიშვნები
2.3
1 ც
2 ც
საგზაო მონიშვნა
მოძრაობის მიმართულება
შენიშვნა: ავტომობილების გამოსვლა ავტოსადგომიდან შესაძლებელია დილის 8:00 სთ-დან 10:00 სთ-მდე, ხოლო შესვლა 17:00 სთ-დან 20:00 სთ-მდე, დანარჩენი დრო ჩვეულებრივი რეჟიმით
avtofarexi
უნ.
21
5
61
3
55
საირმის ქ.
ავტოფ.
6.5
8.0
ROAD SERVICE
შ.პ.ს როუდ სერვისი
საირმის გორა ნაკვეთი 025/093 საცხოვრებელი სახლიდან შევარდენიძის ქუჩაზე ავტოსადგომის შესასვლელ-გამოსასვლელი გზის მოწყობის საგზაო მოძრაობის ორგანიზების სქემა
დამკვეთი: შ.პ.ს "ტურელიტ-გრუპი"
ტელეფონი: 591911967
შემსრულებელი: მიხეილ ზუკაკიშვილი
ტელეფონი: 595002215
მ.1:1000
ფურცელი №1

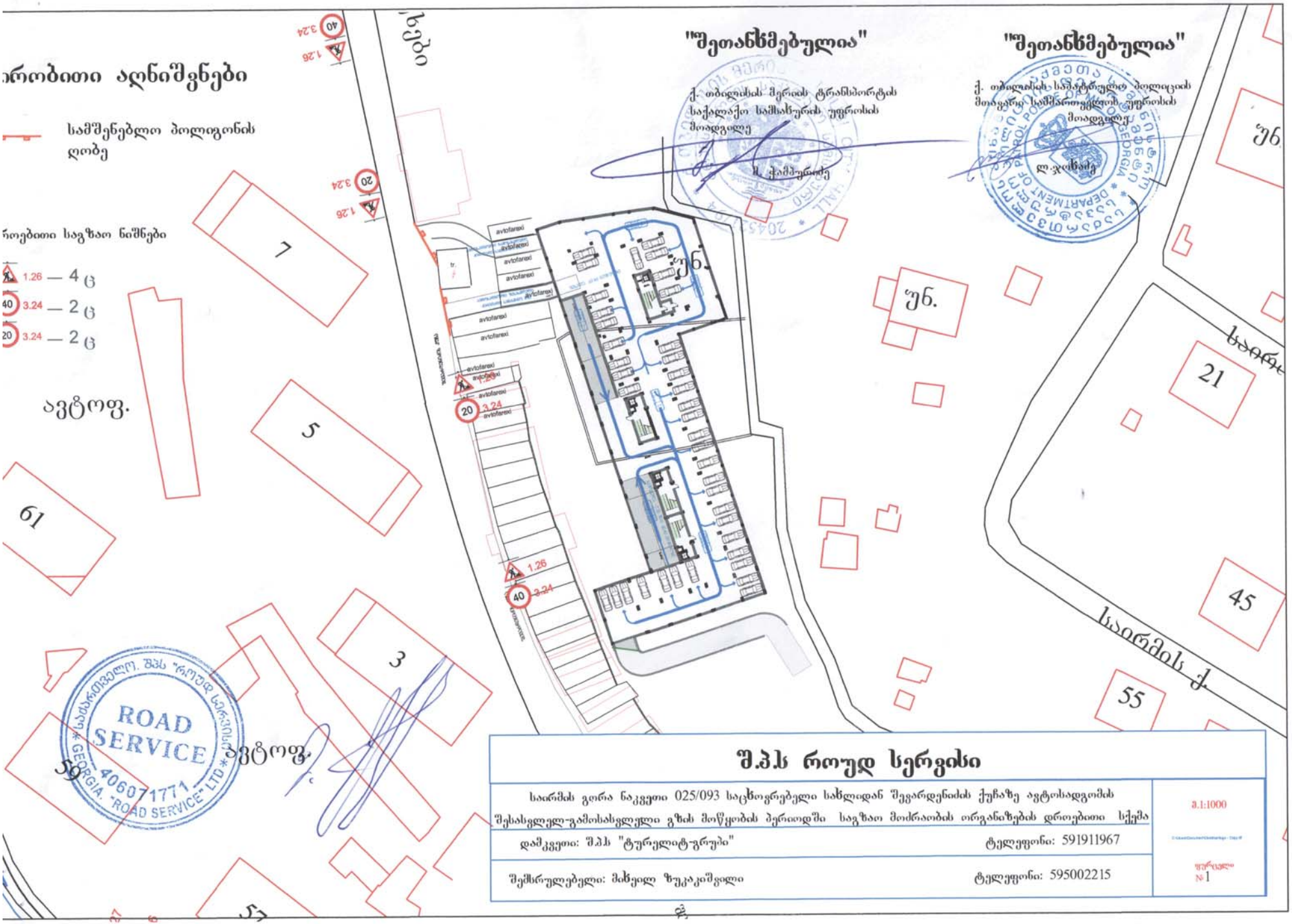
ობითი აღნიშვნები
სამშენებლო პოლიგონის ღობე
ობითი საგზაო ნიშნები
1.26 — 4 ც
3.24 — 2 ც
3.24 — 2 ც
"შეთანხმებულია"
ქ. თბილისის მერიის ტრანსპორტის საქალაქო სამსახურის უფროსის მოადგილე
ლ. ჯიმშაძე
"შეთანხმებულია"
ქ. თბილისის საპატრულო პოლიციის მთავარი სამმართველოს უფროსის მოადგილე
ლ. ჯიმშაძე
ავტოფ.
უნ.
საირმის ქ.
ROAD SERVICE
406071771
GEORGIA. "ROAD SERVICE" LTD
შ.პ.ს როუდ სერვისი
საირმის გორა ნაკვეთი 025/093 საცხოვრებელი სახლიდან შევარდენიძის ქუჩაზე ავტოსადგომის
შესასვლელ-გამოსასვლელი გზის მოწყობის პერიოდში საგზაო მოძრაობის ორგანიზების დროებითი სქემა
1:1000
დამკვეთი: შპს "ტურელიტ-გრუპი"
ტელეფონი: 591911967
შემსრულებელი: მიხეილ ზუკაიშვილი
ტელეფონი: 595002215
ფურცელი №1

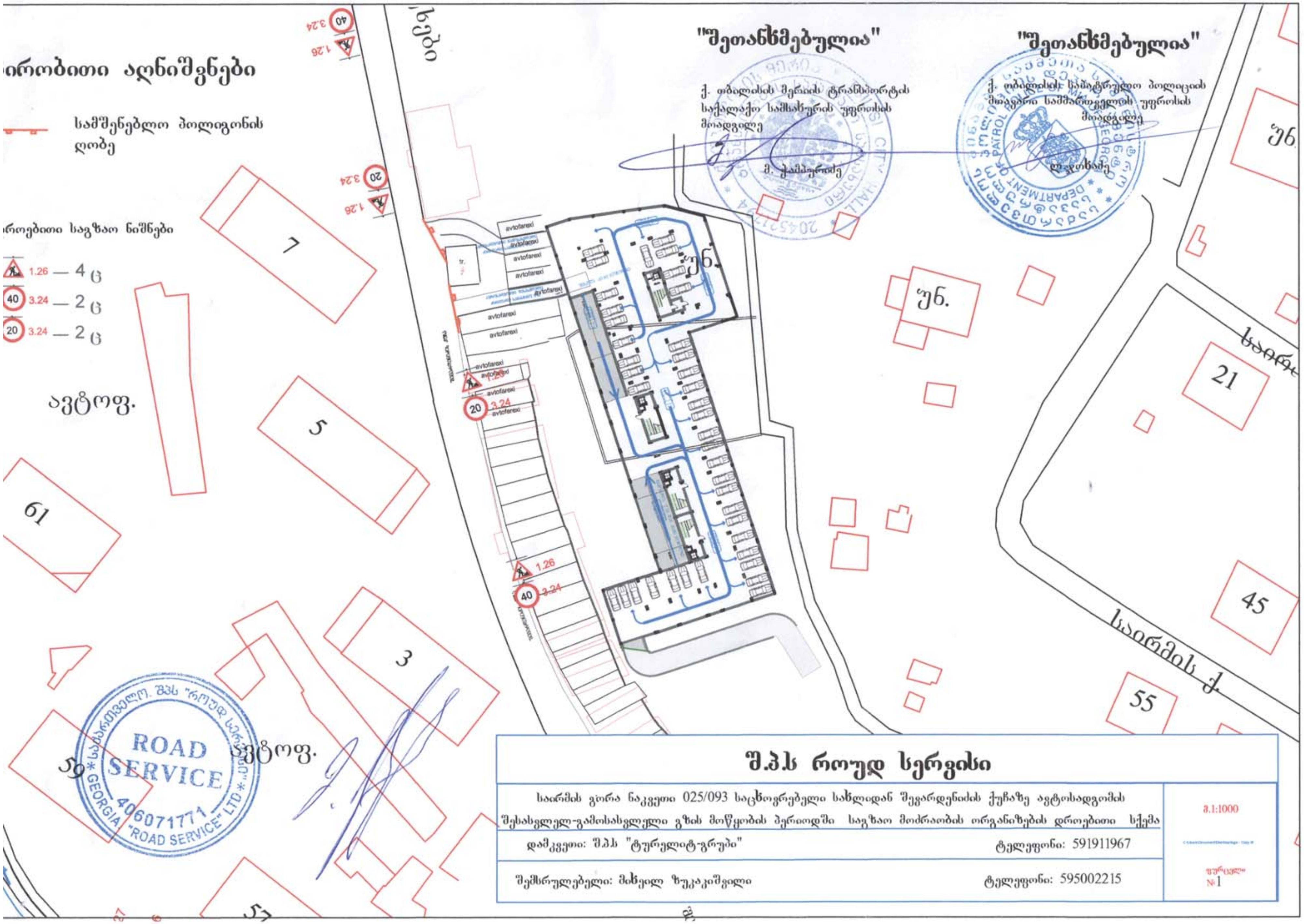

ირობითი აღნიშვნები

სამშენებლო პოლიგონის ღობე

როებითი საგზაო ნიშნები

1.26 — 4 ც
3.24 — 2 ც (40)
3.24 — 2 ც (20)

"შეთანხმებულია"

ქ. თბილისის მერიის ტრანსპორტის საქალაქო სამსახურის უფროსის მოადგილე

მ. ქამაშიძე

"შეთანხმებულია"

ქ. თბილისის საპატრულო პოლიციის მთავარი სამმართველოს უფროსის მოადგილე

დ. ჯოხაძე

შ.პ.ს როუდ სერვისი

საირმის გორა ნაკვეთი 025/093 საცხოვრებელი სახლიდან შევარდენიძის ქუჩაზე ავტოსადგომის შესასვლელ-გამოსასვლელი გზის მოწყობის პერიოდში საგზაო მოძრაობის ორგანიზების დროებითი სქემა	მ.1:1000
დამკვეთი: შ.პ.ს "ტურელიტ-გრუპი" ტელეფონი: 591911967	
შემსრულებელი: მიხეილ ზუკაკიშვილი ტელეფონი: 595002215	ფურცელი №1

ქალაქ თბილისის მუნიციპალიტეტის მერია

2514340
07/14234450-25
18.09.2014

შპს ტურელიტ-გრუპი (404979813),
საქართველო, თბილისი, ვაკე-საბურთალოს რაიონი,
საირმის გორა, № 16/16, ბ. 12

თქვენი 15.09.2014 წლის (#07/14234450-25) განცხადების პასუხად გაცნობებთ, რომ ქ. თბილისის მუნიციპალიტეტის მერიის ეკოლოგიისა და გამწვანების საქალაქო სამსახური თანახმაა, შპს „ტურელიტ გრუპი"ს კუთვნილ ტერიტორიაზე (საირმის გორა ნაკვეთი 025/091, ნაკვეთი 25/092, ნაკვეთი #56 და #57, ნაკვეთი #028/082 საკ/კოდ 01..10.15.025.093) მოიჭრას 11 (თერთმეტი) ძირი გამხმარი წიწვოვანი ხე.

მესაკუთრე ვალდებულია ჭრის დაწყება აცნობოს ქ. თბილისის მერიის ზედამხედველობის საქალაქო სამსახურს (ტელ: 577 27 05 18).

თბილისის მუნიციპალიტეტის მერია / ქ. თბილისის
მუნიციპალიტეტის მერიის ეკოლოგიისა და
გამწვანების საქალაქო სამსახური
ქ. თბილისის მუნიციპალიტეტის მერიის საქალაქო
სამსახურის უფროსი

ბიძინა გიორგობიანი

ქალაქ თბილისის მერია

2385266
07/14153423-25
05.06.2014

შპს ტურელიტ-გრუპი (404979813),
საქართველო, თბილისი, ვაკე-საბურთალოს რაიონი,
საირმის გორა, № 16/16, ბ. 12

თქვენი 02.06.2014 წლის (#07/14153423-25) განცხადების პასუხად გაცნობებთ, რომ ქ. თბილისის მერიის ეკოლოგიისა და გამწვანების საქალაქო სამსახური თანახმაა, თქვენი კუთვნილი ტერიტორია (საირმის გორა ნაკვეთი 025/093) გათავისუფლდეს მხოლოდ თვითამონაყარი და ველურად მოზარდი ხე-ბუჩქოვანი მცენარეებისაგან.

თბილისის მერია / ქ. თბილისის მერიის
ეკოლოგიისა და გამწვანების საქალაქო სამსახური
ქ. თბილისის მერიის საქალაქო სამსახურის უფროსი — გიორგი ქორქაშვილი

ქალაქ თბილისის მერია

2435513
07/14164546-25
11.07.2014

შპს ტურელიტ-გრუპი (404979813),
საქართველო, თბილისი, ვაკე-საბურთალოს რაიონი,
საირმის გორა, № 16/16, ბ. 12

ქ. თბილისის მერიის ეკოლოგიისა და გამწვანების საქალაქო სამსახური თანახმაა, ქ. თბილისში საირმის გორაზე, (ნაკვეთის საკ/კოდ 01.10.15.025.093) მისასვლელი გზის მოწყობის მიზნით მოიჭრას ერთი ძირი წიწვოვანი ხე დიამეტრით 49.7სმ. სამუშაო უნდა შესრულდეს 2014 წლის 31 დეკემბრამდე.

მესაკუთრე ვალდებულია ჭრის დაწყება აცნობოს ქ. თბილისის მერიის ზედამხედველობის საქალაქო სამსახურს (ტელ: 577 17 00 82).

თბილისის მერია / ქ. თბილისის მერიის
ეკოლოგიისა და გამწვანების საქალაქო სამსახური
ქ. თბილისის მერიის საქალაქო სამსახურის უფროსი — გიორგი ქორქაშვილი

ქალაქ თბილისის მუნიციპალიტეტის საჯარო სამართლის იურიდიული პირი

ქალაქ თბილისის მუნიციპალიტეტის არქიტექტურის სამსახური

ბრძანება № 2568192

გაცემის თარიღი: 28/04/2016 გაცნობის თარიღი: 28/04/2016

განცხადების ნომერი: AR1384951

შემოსვლის თარიღი: 09/03/2016

შედეგი: **თანხმობა**

მიწის ნაკვეთ(ებ)ი / ობიექტ(ებ)ი:

- საკადასტრო კოდი: 01.10.15.025.099
- მისამართი: ქალაქი თბილისი , საირმის გორა
- ნაკვეთის დანიშნულება: არასასოფლო სამეურნეო
- ფართობი: 4210.0 კვ.მ
- მესაკუთრე(ები): შპს ტურელიტ-გრუპი (404979813)

ნომენკლატურა :

- **მიწის ნაკვეთის სამშენებლოდ გამოყენების პირობები**
- **მიწის ნაკვეთის სამშენებლოდ გამოყენების პირობებში ცვლილება**

დამკვეთი - განმცხადებელი:

- ირინა კილაძე პ/ნ 01024002903
- მისამართი: საირმის გორა 25/099

ქალაქ თბილისის მერიის სსიპ – ქალაქ თბილისის არქიტექტურის სამსახურის 25.07.2013 წ. №798248 გადაწყვეტილებით დამტკიცებულ სამშენებლოდ მიწის ნაკვეთის გამოყენების პირობებში ცვლილების შეტანის თაობაზე

ქალაქ თბილისის მუნიციპალიტეტის სსიპ – ქალაქ თბილისის მუნიციპალიტეტის არქიტექტურის სამსახურს 09.03.2016 წ. №AR1384951 განცხადებით მომართა ირინა კილაძემ და მოითხოვა 25.07.2013 წ. №798248 გადაწყვეტილებით დამტკიცებულ მიწის ნაკვეთის გამოყენების პირობებში ცვლილების შეტანა.

სამსახურმა საქართველოს ზოგადი ადმინისტრაციული კოდექსის 96-ე მუხლის მოთხოვნათა შესაბამისად შეისწავლა საქმისათვის არსებითი მნიშვნელობის მქონე გარემოებები და დაადგინა, რომ ქალაქ თბილისის მერიის სსიპ – ქალაქ თბილისის არქიტექტურის სამსახურის მიერ 25.07.2013 წ. №798248 გადაწყვეტილებით №01.10.15.025.093 (4219 მ2) საკადასტრო ერთეულზე საცხოვრებელი კომპლექსის აშენების მიზნით დამტკიცდა სამშენებლოდ მიწის ნაკვეთის გამოყენების პირობები.

განმცხადებლის მიერ სამსახურში წარმოდგენილი იქნა ახალი ამონაწერი და საკადასტრო გეგმა საჯარო რეესტრიდან (საკადასტრო კოდი: №01.10.15.025.099, ფართობი: 4210 კვ.მ.) , რომლის თანახმადაც შეცვლილია საკადასტრო ერთეულის მონაცემები.

"მშენებლობის ნებართვის გაცემის წესისა და სანებართვო პირობების შესახებ" საქართველოს მთავრობის 2009 წლის 24 მარტის №57 დადგენილების თანახმად, სამშენებლოდ მიწის ნაკვეთის გამოყენების პირობებში უნდა აისახოს კანონმდებლობით, მათ შორის ამ დადგენილებით განსაზღვრული ის სავალდებულო მოთხოვნები, რომლებიც აუცილებელია მშენებლობის განხორციელების დოკუმენტების პროექტების შემუშავებისათვის.

ვინაიდან, კანონმდებლობის მოთხოვნებიდან გამომდინარე, საკადასტრო ერთეულის მონაცემების ცვლილება უნდა აისახოს სამშენებლოდ მიწის ნაკვეთის გამოყენების პირობებში, სამსახურმა მიზანშეწონილად მიიჩნია დამკვეთის მოთხოვნის დაკმაყოფილება.

ზემოაღნიშნულიდან გამომდინარე, საქართველოს ზოგადი ადმინისტრაციული კოდექსის 63-ე მუხლის და "მშენებლობის ნებართვის გაცემის წესისა და სანებართვო პირობების შესახებ" საქართველოს მთავრობის 2009 წლის 24 მარტის №57 დადგენილების შესაბამისად,

"მშენებლობის ნებართვის გაცემის წესისა და სანებართვო პირობების შესახებ" საქართველოს მთავრობის 2009 წლის 24 მარტის #57-ე დადგენილების და საქართველოს ზოგადი ადმინისტრაციული კოდექსის 63-ე მუხლის შესაბამისად

ბრძანება

1 . ქალაქ თბილისის მერიის სსიპ – ქალაქ თბილისის არქიტექტურის სამსახურის 25.07.2013 წ. №798248 გადაწყვეტილებით დამტკიცებულ სამშენებლოდ მიწის ნაკვეთის გამოყენების პირობებს დაემატოს ახალი საკადასტრო გეგმა და ამონაწერი საჯარო რეესტრიდან (საკადასტრო გეგმის რეგისტრაციის №882016106269, მომზადების თარიღი: 24.02.2016 წ.);

2 . შევიდეს ცვლილება ქალაქ თბილისის მერიის სსიპ – ქალაქ თბილისის არქიტექტურის სამსახურის 25.07.2013 წ. №798248 გადაწყვეტილებით დამკიცებულ სამშენებლოდ მიწის ნაკვეთის გამოყენების პირობებში, კერძოდ: მიწის ნაკვეთის ფართობი მიეთითოს-4210 კვ.მ., საკადასტრო კოდი დაფიქსირდეს-№01.10.15.025.099;

3 . ქალაქ თბილისის მერიის სსიპ – ქალაქ თბილისის არქიტექტურის სამსახურის 25.07.2013 წ. №798248 გადაწყვეტილებით დამტკიცებულ სამშენებლოდ მიწის ნაკვეთის გამოყენების პირობებს დაემატოს ქ. თბილისის მუნიციპალიტეტის მერის ბრძანება;

4 . წინამდებარე ბრძანება განხილულ იქნას ქალაქ თბილისის მერიის სსიპ – ქალაქ თბილისის არქიტექტურის სამსახურის 25.07.2013 წ. №798248 გადაწყვეტილებით დამკიცებულ სამშენებლოდ მიწის ნაკვეთის გამოყენების პირობებთან ერთად;

5 . ბრძანება შეიძლება გასაჩივრდეს ქალაქ თბილისის მუნიციპალიტეტის მერთან (მის: შარტავას ქუჩა #7) საქართველოს კანონმდებლობით დადგენილი წესით, გაცნობიდან ერთი თვის ვადაში.

- I თავი ასახავს საფუძველმდებარე ინფორმაციას - საყრდენი მონაცემები მიწის ნაკვეთის შესახებ რომლის, ანრომელზე მდგომი შენობა-ნაგებობის განვითარებაც არის დაგეგმილი;
- II თავში მოცემულია ძირითადი მოთხოვნები (პირობები) - კანონმდებლობით უშუალოდ გათვალისწინებულივალდებულებები, მიწის ნაკვეთის (და შენობა-ნაგებობის) სამშენებლო განვითარებაზე;
- III თავში მოცემულია დამატებითი ან/და სპეციალური მოთხოვნები, რომელიც გათვალისწინებულია„მშენებლობისნებართვის გაცემის წესისა და სანებართვო პირობების შესახებ“ საქართველოს მთავრობის 2009 წლის 24 მარტის N57დადგენილებით, ქ. თბილისის საკრებულოს 2009 წლის 27მარტის N4-13 გადაწყვეტილებით დამტკიცებული „ქ.თბილისის ტერიტორიის გამოყენებისა დაგანაშენიანების რეგულირების წესებით“ და სხვა მოქმედი ტექნიკურირეგლამენტებითა და ნორმატივებით;
- IV თავი შეიცავს ზოგად ინფორმაციას მშენებლობის ნებართვის II და III სტადიებთან დაკავშირებით.

თბილისის არქიტექტურა

ქალაქ თბილისის მუნიციპალიტეტის საჯარო სამართლის იურიდიული პირი

ქალაქ თბილისის მუნიციპალიტეტის არქიტექტურის სამსახური

გადაწყვეტილება № 2483075

გაცემის თარიღი: 17/03/2016 გაცნობის თარიღი: 17/03/2016

განცხადების ნომერი: AR1385219
შემოსვლის თარიღი: 10/03/2016
შედეგი: **თანხმობა**

მიწის ნაკვეთ(ებ)ი / ობიექტ(ებ)ი:

- საკადასტრო კოდი: 01.10.15.019.080
- მისამართი: ქალაქი თბილისი , ქუჩა შევარდენიძე , კორპუსი N7-ის მიმდებარედ
- ნაკვეთის დანიშნულება: არასასოფლო სამეურნეო
- ფართობი: 34.0 კვ.მ
- მესაკუთრე(ები): შპს "ტურელიტ-გრუპი" (404979813)

- საკადასტრო კოდი: 01.10.15.019.048
- მისამართი: ქალაქი თბილისი , ქუჩა შევარდენიძე , N 1-ის მიმდებარედ
- ნაკვეთის დანიშნულება: არასასოფლო სამეურნეო
- ფართობი: 33.0 კვ.მ
- მესაკუთრე(ები): შპს "ტურელიტ-გრუპი" (404979813)

ნომენკლატურა :

- **I კლასი**
- **60 კვ.მ-მდე ფართობის 5 მ-მდე სიმაღლის და 2 მ-მდე ჩაღრმავების მქონე შენობა დემონტაჟი**

დამკვეთი - განმცხადებელი:

- ირინა კილამე პ/ნ 01024002903
- მისამართი: საირმის გორა 25/099

ქალაქ თბილისის მუნიციპალიტეტის საჯარო სამართლის იურიდიული პირი
ქალაქ თბილისის მუნიციპალიტეტის არქიტექტურის სამსახური
საქართველო, თბილისი 0160 ქ. შარტავას 7
ტელ: (+995 32) 272 22 22 ფაქს: (+995 32) 237 82 24
info@tas.ge
უფრო მეტი - tas.ge

"მშენებლობის ნებართვის გაცემის წესისა და სანებართვო პირობების შესახებ" საქართველოს მთავრობის 2009 წლის 24 მარტის #57 დადგენილების 65-ე მუხლის პირველი პუნქტის თანახმად

გადაწყვეტილება

I კლასის ავტოფარეხების დემონტაჟის შესაძლებლობის დადასტურების თაობაზე

ქ. თბილისის მუნიციპალიტეტის სსიპ ქ. თბილისის მუნიციპალიტეტის არქიტექტურის სამსახურმა განიხილა თქვენს მიერ ელექტრონულად ატვირთული დოკუმენტაცია, რომლითაც ითხოვთ ქ. თბილისში, სექტორი - საბურთალო, შევარდენიძის ქუჩა კორპუსი N7-ის მიმდებარედ, შპს "ტურელიტ-გრუპი"-ს საკუთრებაში არსებულ მიწის ნაკვეთებზე (N019/080 და 019/048) მდებარე I კლასის ავტოფარეხების დემონტაჟის **შესაძლებლობას.**

პასუხად გაცნობებთ, რომ ,,მშენებლობის ნებართვის გაცემის წესისა და სანებართვო პირობების შესახებ" საქართვე
წლის 24 მარტის #57 დადგენილების 65-ე მუხლის პირველი პუნქტის შესაბამისად თქვენს მიერ განსახორციელებელი სამუშაოები _ თავისი მახასიათებლებით განეკუთვნება I კლასის ობიექტს, რომლის მონტაჟი არ საჭიროებს მშენებლობის ნებართვას, თუმცა სამუშაოების განხორციელების შესაძლებლობას ადასტურებს ქ. თბილისის მუნიციპალიტეტის სსიპ ქ. თბილისის მუნიციპალიტეტის არქიტექტურის სამსახური". ,, მშენებლობის ნებართვის გაცემის წესისა და სანებართვო პირობების შესახებ" საქართველოს მთავრობის 2009 წლის 24 მარტის #57 დადგენილების თანახმად სამსახურმა შეამოწმა ატვირთული დოკუმენტაციის (ამონაწერები საჯარო რეესტიდან N 882016135357 09/03/2016 წ. საკადასტრო კოდი N 01.10.15.019.080, N 882014157822 27/03/2014წ. საკადასტრო კოდი N01.10.15.019.048 ასევე წარმოდგენილი საპროექტო ფოტომონტაჟი) ქალაქმშენებლობით

დოკუმენტებთან შესაბამისობა და ადასტურებს ქ. თბილისში, სექტორი - საბურთალო, შევარდენიძის ქუჩა კორპუსი N7-ის მიმდებარედ, შპს "ტურელიტ-გრუპი"-ს საკუთრებაში არსებულ მიწის ნაკვეთებზე (N019/080 და 019/048) მდებარე I კლასის ავტოფარეხების დემონტაჟის **შესაძლებლობას** .

სადემონტაჟო სამუშაოები განხორციელდეს სამშენებლო რეგლამენტით გათვალისწინებული უსაფრთხოების ნორმების დაცვით და უზრუნველყოფილ იქნას მომიჯნავე მიწის ნაკვეთზე არსებული შენობების კონსტრუქციული მდგრადობა.

- ზემოაღნიშნული სამუშაოების ჩატარებისას, დამკვეთი ვალდებულია დაიცვას კანონმდებლობით, მათ შორის, სამშენებლო რეგლამენტებით გათვალისწინებული მოთხოვნები და ნორმები.
- სამშენებლო დოკუმენტაციის სისწორეზე პასუხისმგებლობა ეკისრება დამკვეთს და დოკუმენტის ზემსრულებელ პირს.
- აქვე განგიმარტავთ, რომ ამ წერილით დადასტურებული სამუშაოების დარღვევით წარმოება გამოიწვევს კანონმდებლობით დადგენილ პასუხისმგებლობას.
- გადაწყვეტილება შეიძლება გასაჩივრდეს ქალაქ თბილისის მუნიციპალიტეტის მერთან (მის: ქ. თბილისი, ჟ. შარტავას ქუჩა N7), საქართველოს კანონმდებლობით დადგენილი წესით, მისი ოფიციალური გაცნობიდან ერთი თვის ვადაში.

თბილისის არქიტექტურა

ქალაქ თბილისის მუნიციპალიტეტის საჯარო სამართლის იურიდიული პირი

ქალაქ თბილისის მუნიციპალიტეტის არქიტექტურის სამსახური

გადაწყვეტილება № 2573658

გაცემის თარიღი: 03/05/2016 გაცნობის თარიღი: 03/05/2016

განცხადების ნომერი: AR1390701

შემოსვლის თარიღი: 29/03/2016

შედეგი: **თანხმობა**

მიწის ნაკვეთ(ებ)ი / ობიექტ(ებ)ი:

- საკადასტრო კოდი: 01.10.15.025.099
- მისამართი: ქალაქი თბილისი , საირმის გორა
- ნაკვეთის დანიშნულება: არასასოფლო სამეურნეო
- ფართობი: 4210.0 კვ.მ
- მესაკუთრე(ები): შპს ტურელიტ-გრუპი (404979813)

ნომენკლატურა :

- **საჯარო ინფორმაციის გამოთხოვა**
- **სერვისებზე/მოსაკრებლებზე გადახდილი თანხის უკან დაბრუნება**

დამკვეთი - განმცხადებელი:

- ირინა კილაძე პ/ნ 01024002903
- მისამართი: საირმის გორა 25/099

გადაწყვეტილება

სამსახურმა განიხილა თქვენი №AR1390701 29.03.2016 წლის განცხადება, რომლითაც ითხოვთ განცხადებაზე №AR1384951 თქვენს მიერ გადახდილი დაჩქარებული მომსახურების მოსაკრებლის დაბრუნებას.
პასუხად გაცნობებთ, რომ სამსახურის მიერ საკითხის შესწავლის შედეგად განხორციელდა თანხის დარიცხვა თქვენს მიერ წარმოდგენილ საბანკო ანგარიშზე GE44ZB0000003605000088
.