საქართველოს რესპუბლიკა

# ქ. თბილისის მერია

მისამართი: ქ.თბილისი დ.აღმაშენებლის ხეივანი მე-12-ე კილომეტრი

ფართობი : 4294.00კვ.მ

დამკვეთი: შპს„გრიგოლ რობაქიძის სახელობის უნივერსიტეტი„

გენგეგმა მ 1;500

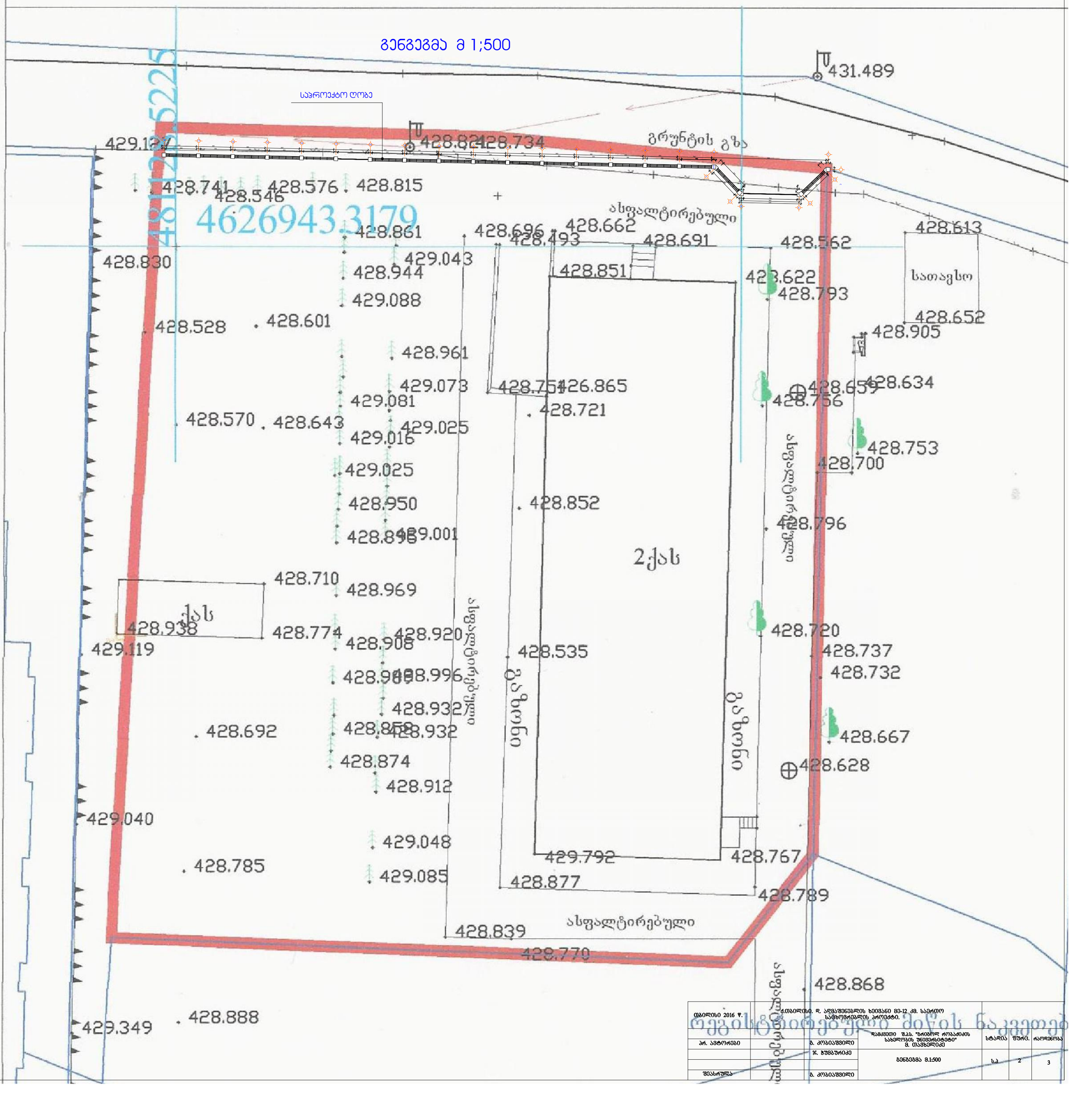


| | | | | | | |
|---|---|---|---|---|---|---|
| თბილისი 2016 წ. | | ქ.თბილისი. დ. აღმაშენებლის ხეივანი მე-12 კმ. საერთო სატრანსპორტო პროექტი. | | | | |
| | | | | | | |
| პრ. ავტორები | | გ. კობაიაშვილი | შპს„გრიგოლ რობაქიძის სახელობის უნივერსიტეტი" მ. თამხელიძე | სტადია | ფურც. | რაოდენობა |
| | | ჯ. ბუმბურიძე | | | | |
| | | | გენგეგმა მ.1:500 | ს.პ | 2 | 3 |
| შესრულა | | გ. კობაიაშვილი | | | | |

საქართველოს იუსტიციის სამინისტრო

საჯარო რეესტრის ეროვნული სააგენტო

# საკადასტრო გეგმა

მიწის ნაკვეთის საკადასტრო კოდი: *01.72.14.013.550*
განცხადების რეგისტრაციის ნომერი: 882013570873
მიწის ნაკვეთის ფართობი: *4294* კვ.მ.
დანიშნულება: *სასოფლო-სამეურნეო*
მომზადების თარიღი 22.11.13

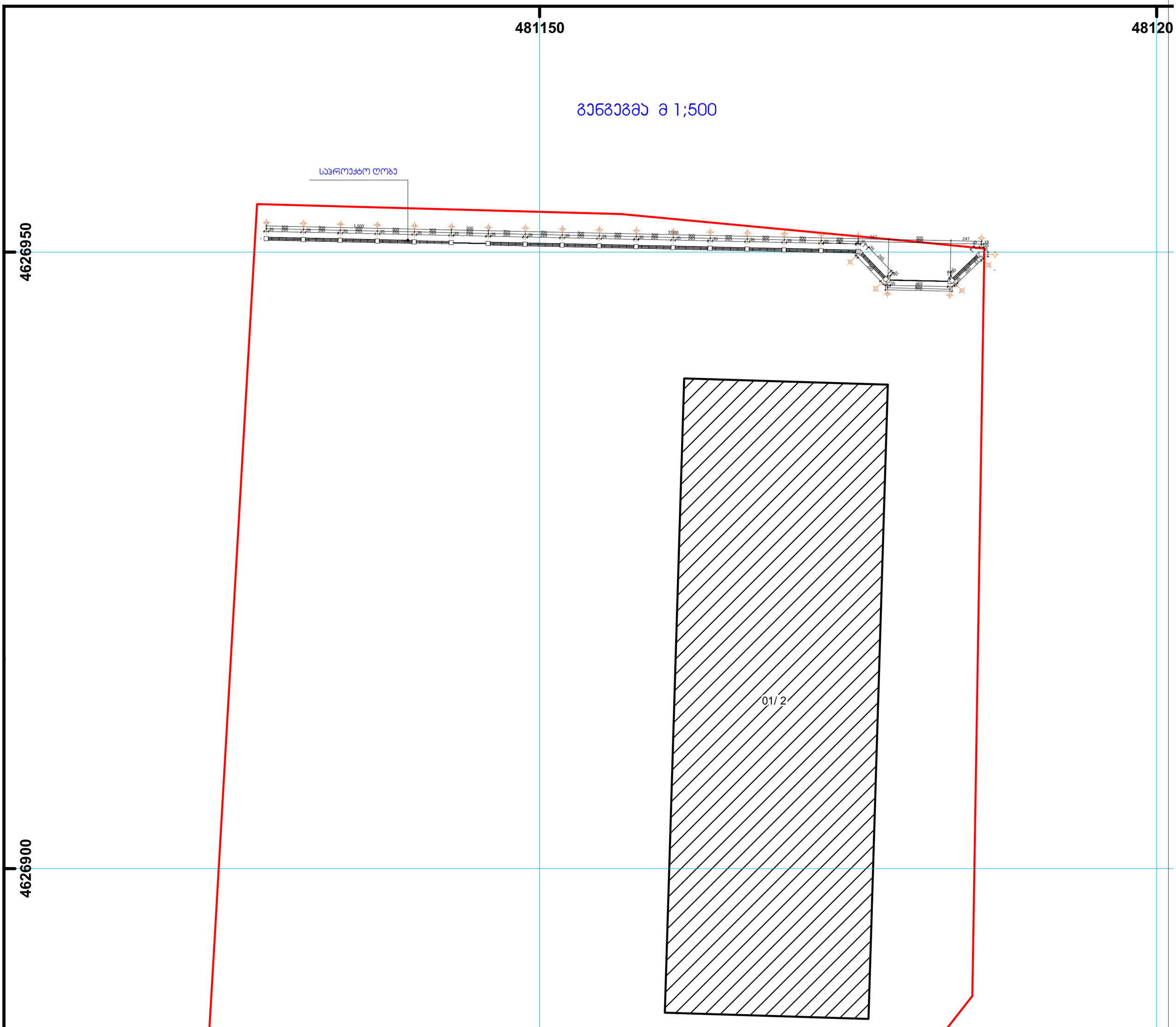


| | | | | | | |
|---|---|---|---|---|---|---|
| თბილისი 2016 წ. | ქ.თბილისი. დ. აღმაშენებლის ხეივანი მე-12 კმ. საერთო საცხოვრებლის პროექტი. | | | | | |
| | | | დამკვეთი შ.პ.ს. "ზრიგოლ როგავიძის სახელობის უნივერსიტეტი" მ. თავხელიძე | სტადია | ფურც. | რაოდენობა |
| პრ. ავტორები | | გ. კობიაშვილი | | | | |
| | | ჯ. ბუმბურიძე | გენგეგმა მ.1:500 | ს.პ | 1 | 3 |
| | | | | | | |
| შესრულა | | გ. კობიაშვილი | | | | |

საქართველოს რესპუბლიკა

# ქ. თბილისის მერია

მისამართი: ქ.თბილისი დ.აღმაშენებლის ხეივანი მე-12-ე კილომეტრი

ფართობი : 4294.00კვმ

დამკვეთი: შპს„გრიგოლ რობაქიძის სახელობის უნივერსიტეტი„

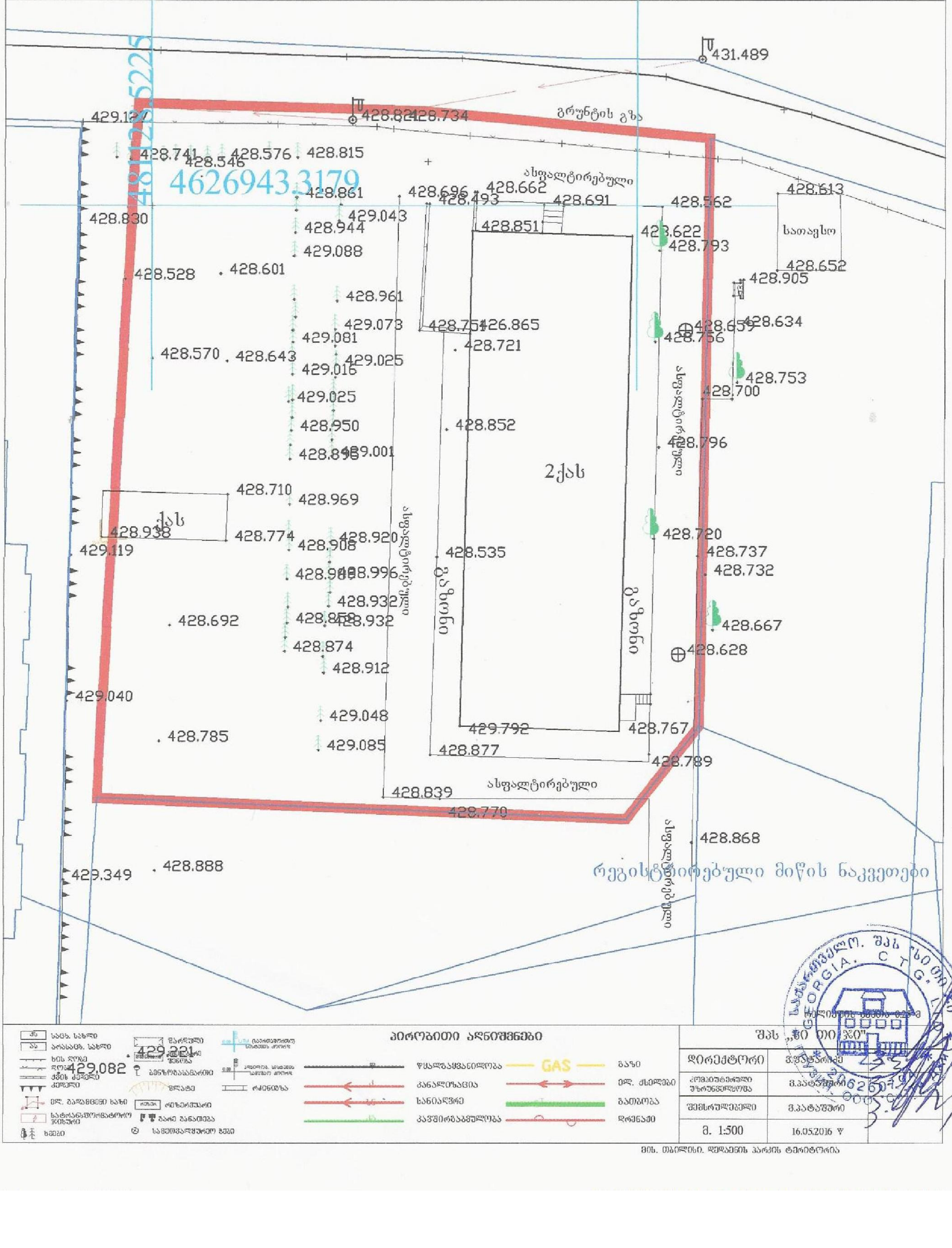


## პირობითი აღნიშვნები

| | | | |
|---|---|---|---|
| სატ. სახლი | შარდული | წყალგაყვანილობა | GAS გაზი |
| არასატ. სახლი | 429.221 შენობის სართულების რაოდენობა | კანალიზაცია | ელ. ქსელები |
| ხის ღობე | 429.082 | სანიაღვრე | გათბობა |
| ქვის ქედელი | განზოგადებული ობიექტი | კავშირგაბმულობა | დრენაჟი |
| ელ. გამანაწილებელი ხაზი | ფლატე | | |
| სატრანსფორმატორო ჯიხური | რკინაბეტონის ბოძი | | |
| ხეები | ბაღი ბანაობა | | |
| | საქვაბეები | | |

| | |
|---|---|
| შპს „ | |
| დირექტორი | |
| კომპიუტერული უზრუნველყოფა | |
| შემსრულებელი | |
| მ. 1:500 | 16.05.2016 წ |

მის. თბილისი. დიდუბის პარკის ტერიტორია

საქართველოს იუსტიციის სამინისტრო

## საჯარო რეესტრის ეროვნული სააგენტო

# საკადასტრო გეგმა

მიწის ნაკვეთის საკადასტრო კოდი: *01.72.14.013.550*
განცხადების რეგისტრაციის ნომერი: 882013570873
მიწის ნაკვეთის ფართობი: *4294* კვ.მ.
დანიშნულება: *სასოფლო-სამეურნეო*
მომზადების თარიღი 22.11.13

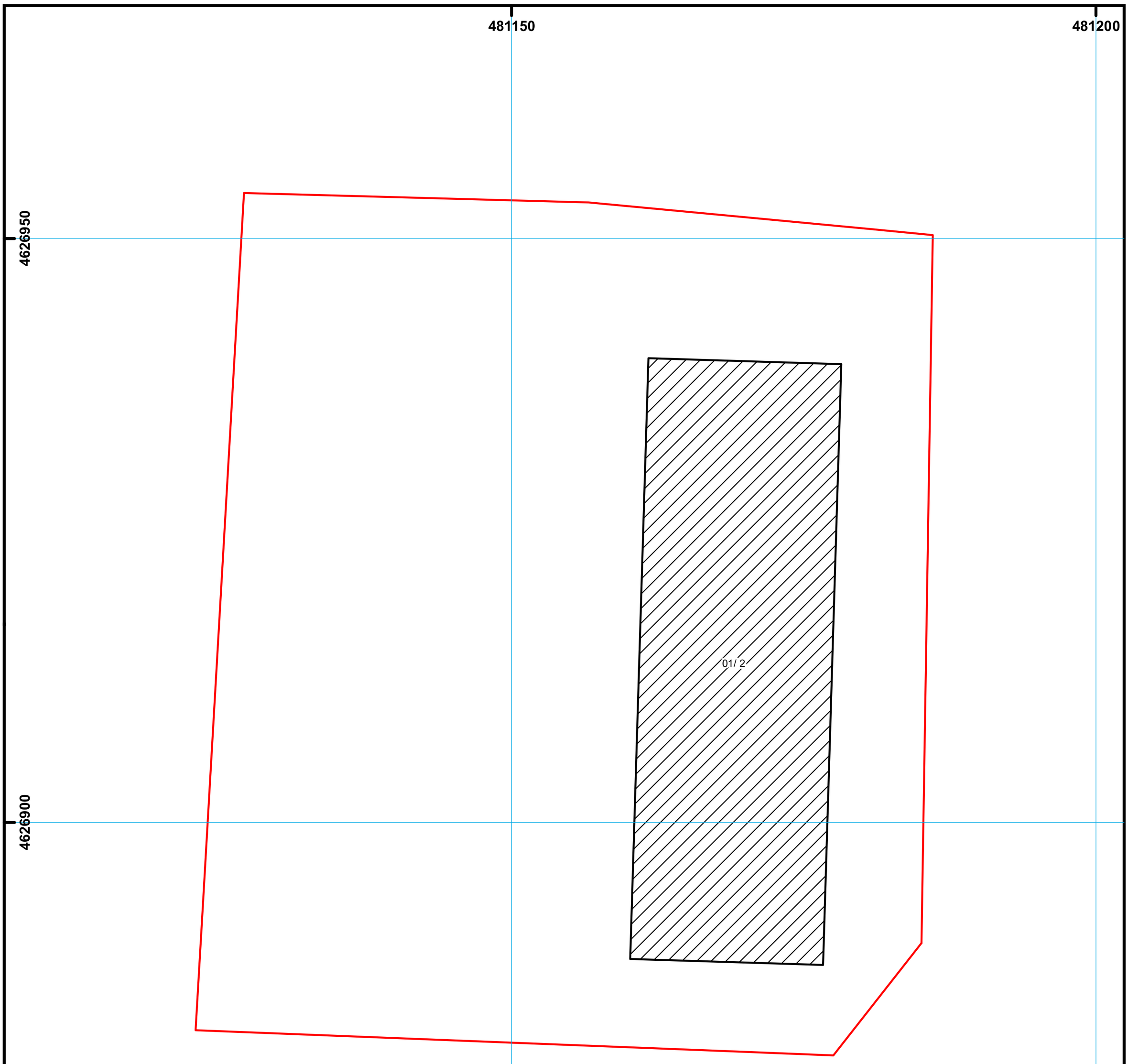


საჯარო რეესტრის ეროვნული სააგენტო თბილისი 0102 წმ. ნიკოლოზის/ნ. ჩხეიძის ქ. 2 ტელ.: (995 32) 91 04 27; ფაქსი: (995 32) 91 03 41
საჯარო რეესტრის ეროვნული სააგენტო თბილისი დ. აღმაშენებლის გამზ. 89/24 ტელ: (995 32) 94 13 65
www.napr.gov.ge

| | | | | | |
|---|---|---|---|---|---|
| ΘΛΛΛΛΓΓΛΛΛ | | Ω. ΔΘΛΛΛΓΓΩΘΛΛΛΓΘ | | | |
| | | ‰. ΓΓΩΩΓΩΘΛΛΛΩ | | | |
| ΔΛ. ΓΩΩΘΛΘΘΘ | | Ω. ΔΘΛΛΛΓΓΩΘΛΛΛΓΘ | ΓΩΩΩΓΩΘΛΛΛΩ ΘΛΛΛΛΓΓΩΘΛΛΛΓΘ


შეილესოს და შეიღებოს მაღალი ხარისხის ნაცრისფერი საღებავით
შეილესოს და შეიღებოს მაღალი ხარისხის სპილოსძვლისფერი საღებავით
ლითონის ღობე შეიღებოს მაღალი ხარისხის ვერცხლისფერი საღებავით
2.20
±0.00
143
77
220
180
35
265
35


CCC-436