ЗЗНАЧЕННЯ ПОЗНАЧОК ПЛАНІВ ПОВЕРХІВ
БУДІВЛІ ГОТЕЛЮ -2,900;
ПЛАНІ ПОВЕРХІВ 1:100

1. ПЛОЩА ЗЕМЕЛЬНОЇ ДІЛЯНКИ
2. ЗОНА ВЪЇЗДУ
3. ПЛАСКАЯ ЗЕМЛЯ ЯК ДОРОЖНЯ ЗУЧАСНО
4. ЗЕЛЕНІ НАСАДЖЕННЯ
5. ЯСКРАВА ЛІНІЯ ПЛАНУВАННЯ
6. ДЕРЕВА ОЗЕЛЕНЕННЯ ЧАСТИНИ

ЗОНА ЗЕЛЕНИХ НАСАДЖЕНЬ

ЗАГАЛЬНА ПЛОЩА	3
ЗАБУДОВА	---
ЗЕЛЕНІ НАСАДЖЕННЯ	---

ГІП		Г.В.Ч.	
ВИКОНАВ			
ПЕРЕВІРИВ			
Н. КОНТР.			
ЗАТВЕРДИВ			

ЗАГАЛЬНА ПОЯСНЮВАЛЬНА ЗАПИСКА		
ЗАГАЛЬНІ ВІДОМОСТІ		
ГЕНПЛАН		
ПЛАНИ ПОВЕРХІВ		
ФАСАДИ		
РОЗРІЗИ		
ВІДОМІСТЬ ЕЛЕМЕНТІВ БЛАГОУСТРОЮ ТА ОЗЕЛЕНЕННЯ		
ВІДОМІСТЬ ОБСЯГІВ РОБІТ		
ВІДОМІСТЬ ПОТРЕБИ В МАТЕРІАЛАХ		

ЗАМОВНИК		ТОВ "ЗЗМ ЗОЛОТОКЛЮЧ"	
ГОЛОВНИЙ ІНЖЕНЕР ПРОЕКТУ			
ЗАТВЕРДИВ			

ЗАМОВЛЕННЯ	1:100	
ДАТА	01.02.2018	

ЗАГАЛЬНА ПЛОЩА	ЗГІДНО ПРОЕКТУ	---

Благоустройство территории. Озеленение территории. Схема планировочной организации земельного участка. План земляных масс. Схема организации рельефа. Сводный план инженерных сетей. Схема вертикальной планировки территории. Ведомость малых архитектурных форм. Ведомость элементов озеленения. Ведомость покрытий. Экспликация зданий и сооружений. Ведомость дорожных знаков. Ведомость оборудования детских и спортивных площадок. Ведомость ограждений. Ведомость конструктивных элементов. Ведомость отделки помещений. Ведомость перемычек. Ведомость проемов. Ведомость спецификаций. Ведомость ссылочных и прилагаемых документов. Ведомость рабочих чертежей основного комплекта. Ведомость основных комплектов рабочих чертежей. Ведомость эксплуатационных документов. Ведомость документов, разрабатываемых в составе проектной документации. Ведомость документов, разрабатываемых в составе проектной документации по этапам. Ведомость документов, разрабатываемых в составе проектной документации по этапам. Ведомость документов, разрабатываемых в составе проектной документации по этапам

მეორე სართულის გეგმა

ნიშნული +4.100;

მასშტაბი 1:100

ფორმატი A-2	თბილისი 2016 წ.	
	დაკვეთა № 1	

ექსპლიკაცია

1. სანსხორბეტონი ფარდი
2. აივანი
3. სადარბაზო და კიბის შუბრეტი
4. ავტოსადგომი
5. დამხმარე სათავსო
6. კონტრაქტული ფარდი

პირობითი ნიშნები

შენიშვნა

1. ნახაზზე საკონტრაქტო შენობის ნაწილი შეისაბამება აბსოლუტურ ნიშნულ +41.00
2. ნახაზზე ზომებია მოცემული მილიმეტრებში
3. ნახაზის ყველა ცვლილება შენიღბულობისას შეთანხმებული უნდა იქნას ავტორთან

დამკვეთი: შ.პ.ს გეო ბილდერსი

მისამართი: თბილისი, დიდუბე-ჩუღურეთის რაიონი ფეკალტაშის და აბაღლიძის ქუჩის კვეთა

პროექტის სახელწოდება:

მრავალბინიანი საცხოვრებელი სახლი

თანამდებობა	გვარი	ხელმოწერა	თარიღი
დირექტორი	ლ. ცაავა		
არქიტექტორი	ლ. ოქროპირიძე		
შემსრულა	ლ. ოქროპირიძე		

საკონტრაქტო ლოგო	მისამართი
შ.პ.ს. "გეო ბილდერსი"	
მასშტაბი 1:100	
თარიღი 01.02.2016	

სტადია	შენიშვნები	შენიშვნები
პროექტი	---	---

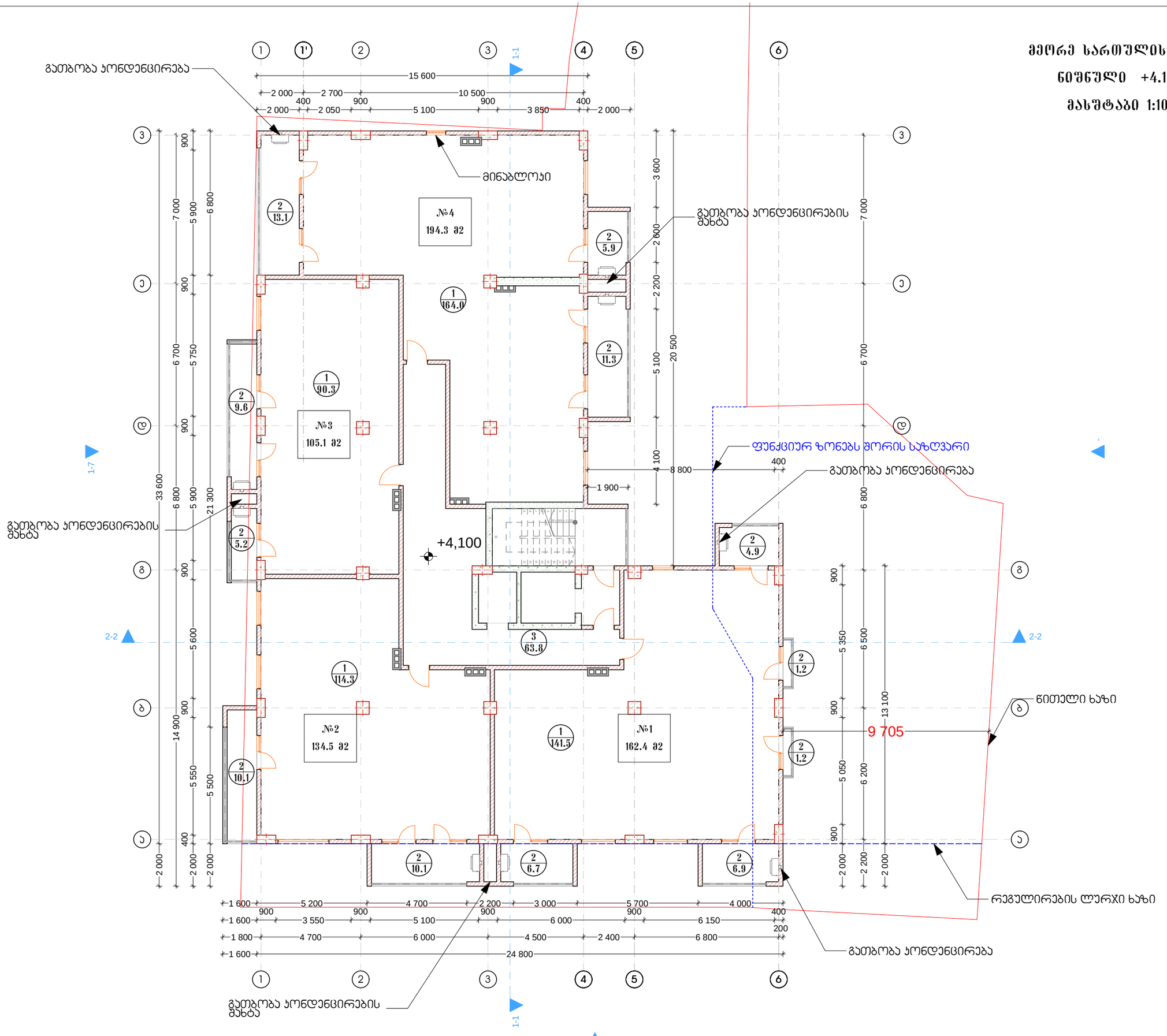

მესამე სართულის გეგმა

ნიშნული +7.300;

მასშტაბი 1:100

გათბობა კონდენციორება

მინაბლოკი

გათბობა კონდენციორების მახტა

ფუნქციურ ზონებს შორის საზღვარი

გათბობა კონდენციორება

ნითელი ხაზი

რეგულირების ლურჯი ხაზი

გათბობა კონდენციორება

გათბობა კონდენციორების მახტა

+7,300

№8 194.3 მ2

№7 105.7 მ2

№6 135.4 მ2

№5 162.4 მ2

1-1

2-2

1-7

ფურცლის A-2	თბილისი 2016 წ.		
	დაკვეთა № 1		

ექსპლიკაცია

1. სანიტარული ზონა
2. აივანი
3. სადარბაზო და კიბის უჯრედი
4. ავტოსადგომი
5. დამხმარე სათავსო
6. კონდენციონერის ზონა

პირობითი ნიშნები

შენიშვნა

1. ნახაზზე საარქიტექტო შენობის ნული შეესაბამება აბსოლუტურ ნიშნულ +41.00
2. ნახაზზე ზომებში მოცემულია მილიმეტრებში
3. ნახაზის ყველა ცვლილება შენიღბლობისას შეთანხმებული უნდა იქნას ავტორთან

დამკვეთი: შ.პ.ს გეო ბილდერსი

მისამართი: თბილისი, დიდუბე-ჩუღურეთის რაიონი ფეკალტაშის და აბაღლიძის ქუჩის კვეთა

პროექტის სახელწოდება:

მრავალბინიანი საცხოვრებელი სახლი

თანამდებობა	გვარი	ხელმოწერა	თარიღი
დირექტორი	ლ. ცაავა		
არქიტექტორი	ლ. ოქროპირიძე		
შემსრულა	ლ. ოქროპირიძე		

საარქიტექტო ლოგო	მისამართი
შ.პ.ს. "გეო ბილდერსი"	
მასშტაბი 1:100	
თარიღი 01.02.2016	

სტადია	ფურცელი	ფურცლების
პროექტი	---	---

მეოთხე სართულის გეგმა

ნიშნული +10.600;

მასშტაბი 1:100

ფორმატი A-2	თბილისი 2016 წ.	
	დაკვეთა № 1	

ექსპლიკაცია

1. სანიტარული წერტილი
2. აივანი
3. სადარბაზო და კიბის უჯრედი
4. ავტოსადგომი
5. დამხმარე სათავსო
6. კონსერვატული ფარდი

პირობითი ნიშნები

შენიშვნა

1. ნახაზზე საარქიტექტო შენობის ნული შეესაბამება აბსოლუტურ ნიშნულ +41.00
2. ნახაზზე ფრაგმენტი მოცემულია მილიმეტრებში
3. ნახაზის ყველა ცვლილება შეინიშნებოდეს შემოწმებული უნდა იყოს ავტორთან

დამკვეთი: შ.პ.ს "ჩემი ბილდერსი"

მისამართი: თბილისი, დიდუბე-ჩუღურეთის რაიონი ფეკალტაშის და აბაღლიძის ქუჩის კვეთა

პროექტის სახელწოდება:

მრავალბინიანი საცხოვრებელი სახლი

თანამდებობა	გვარი	ხელმოწერა	თარიღი
დირექტორი	ლ. ცაავა		
არქიტექტორი	ლ. ოქროპირიძე		
შემსრულა	ლ. ოქროპირიძე		

საპროექტო ლოგო	მისამართი
შ.პ.ს. "ჩემი ბილდერსი"	
მასშტაბი 1:100	
თარიღი 01.02.2016	

სტადია	შეკვეთილი	შეკრულება
პროექტი	---	---

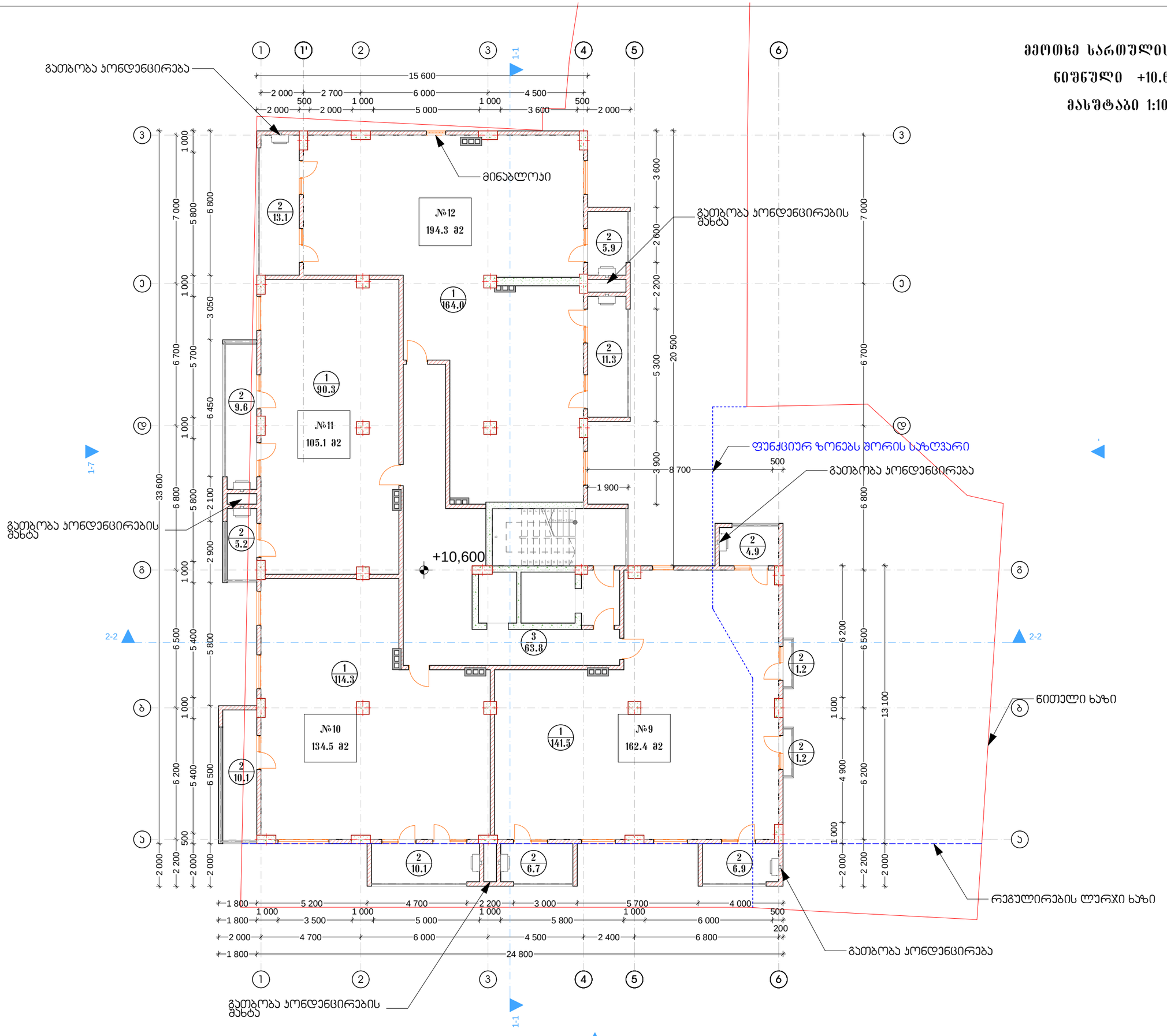

მეხუთე სართულის გეგმა
ნიშნული +13.900;
მასშტაბი 1:100

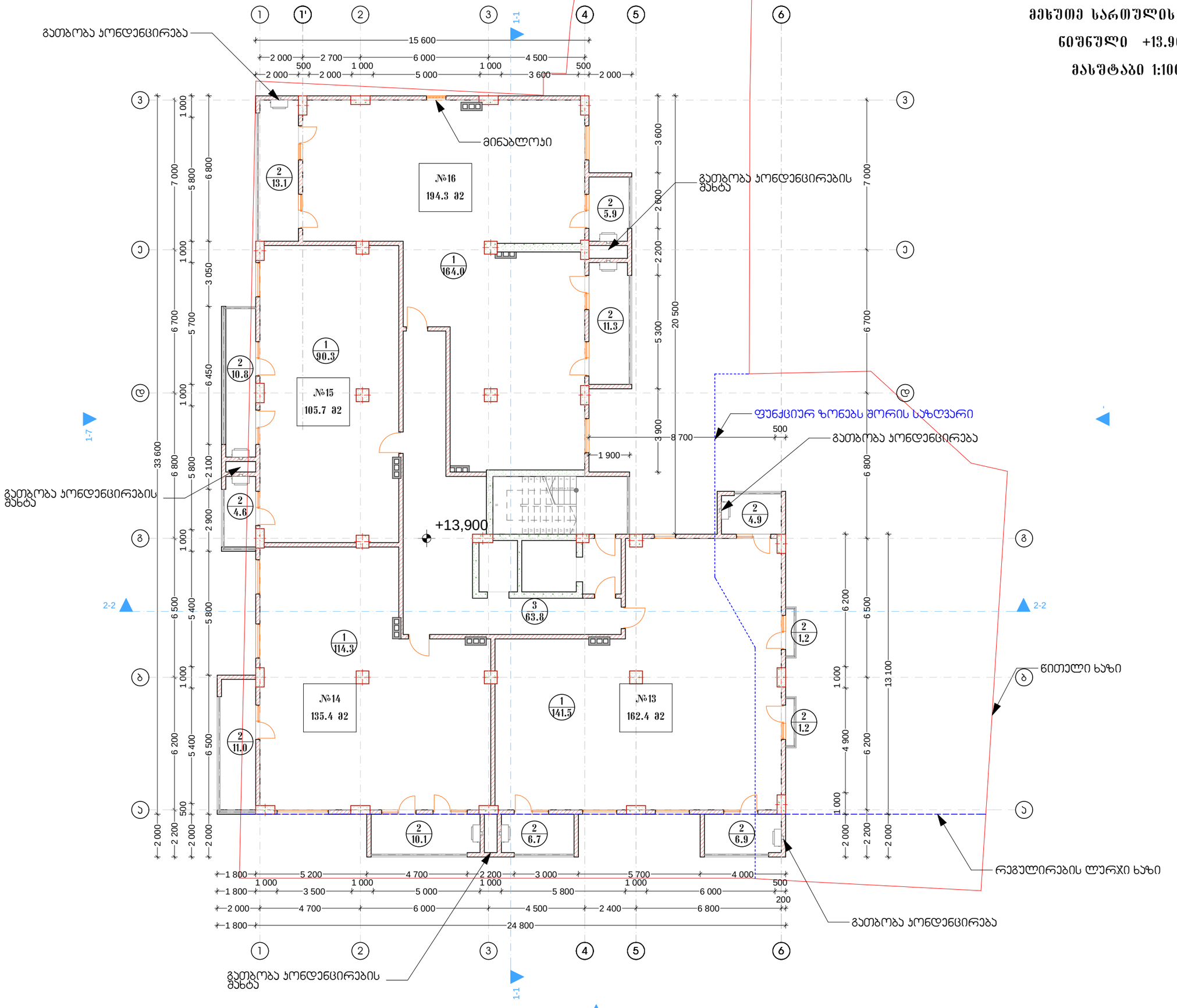

ფორმატი A-2	თბილისი 2016 წ.
	დაკვეთა № 1

ექსპლიკაცია

1. სანიტარული წყარო
2. აივანი
3. სადარბაზო და კიბის უჯრედი
4. ავტოსადგომი
5. დამხმარე სათავსო
6. კონდენცირების წყარო

პირობითი ნიშნები

შენიშვნა

1. ნახაზზე საკონსტრუქციო ნიშნების ნული შეესაბამება აბსოლუტურ ნიშნულ +41.00
2. ნახაზზე ზომებია მოცემული მილიმეტრებში
3. ნახაზის ყველა ცვლილება შეთანხმებული უნდა იქნას ავტორთან

დამკვეთი:	შ.პ.ს "ჭეო ბილდერსი"
მისამართი:	თბილისი, დიდუბე-ჩუღურეთის რაიონი წყალტუბოს და აბაღლიძის ქუჩის კვეთა
პროექტის სახელწოდება:	მრავალბინიანი საცხოვრებელი სახლი

თანამდებობა	გვარი	ხელმოწერა	თარიღი
დირექტორი	ლ. ცაავა		
არქიტექტორი	ლ. ოქროპირიძე		
შემსრულა	ლ. ოქროპირიძე		

საპროექტო ლოგო	მისამართი
შ.პ.ს. "ჭეო ბილდერსი"	
მასშტაბი 1:100	
თარიღი 01.02.2016	

სტადია	შეკვეთილი	შეკრულება
პროექტი	---	---

მეექვსე სართულის გეგმა
ნიშნული +17.200;
მასშტაბი 1:100

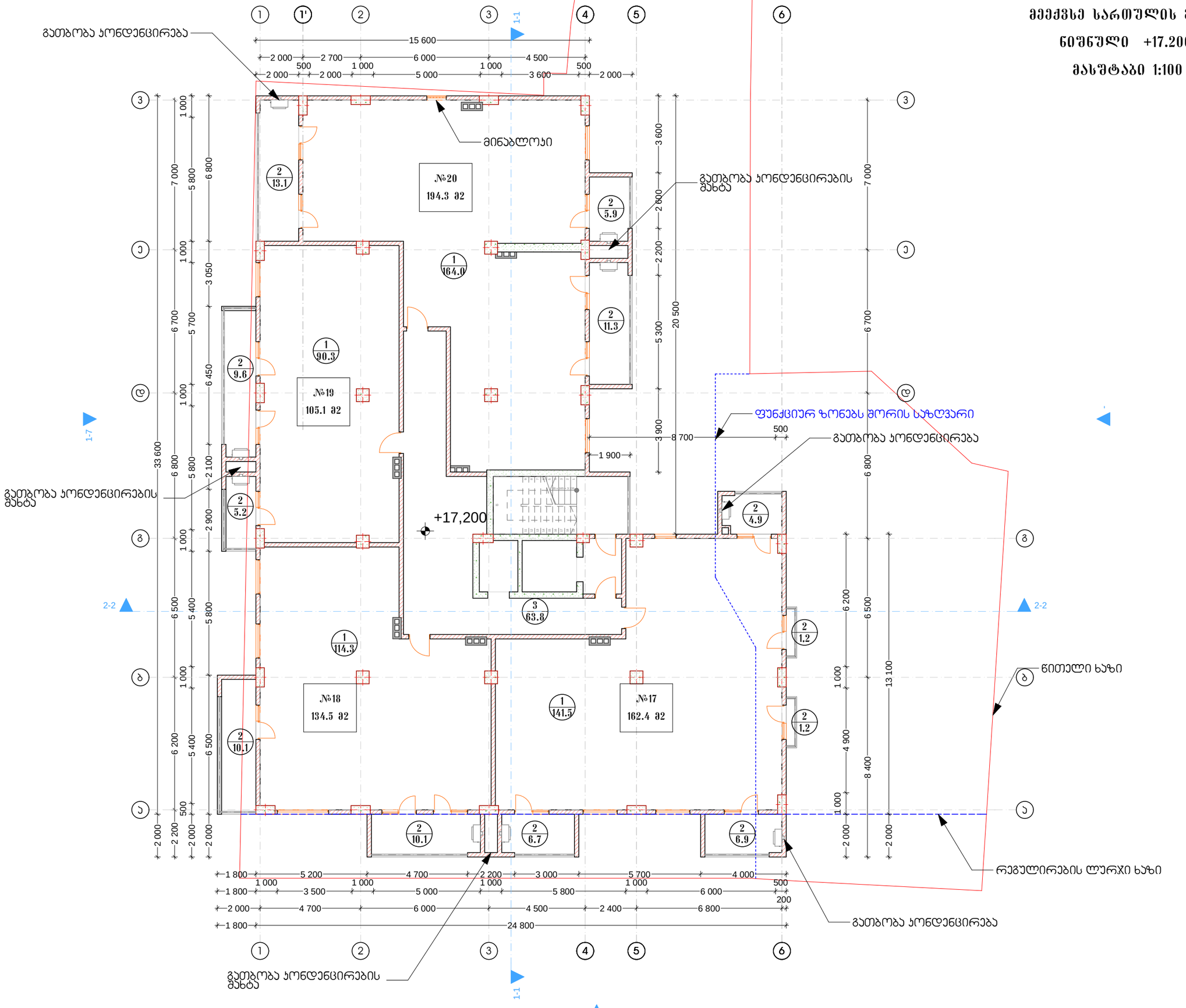

ფრომატი A-2	თბილისი 2016 წ.
	დაკვეთა № 1

ექსპლიკაცია

1. სანსხივრებელი ზართი
2. აივანი
3. სადარბაზო და კიბის შურედი
4. ავტოსადგომი
5. დამხმარე სათავსო
6. კონვერციული ზართი

პირობითი ნიშნები

შენიშვნა

1. ნახაზზე საკონტრო შენობის ნაწილი შეისაბამება აბსოლუტურ ნიშნულ +41.00
2. ნახაზზე ზომებით მოცემულია მილიმეტრებში
3. ნახაზის ყველა ცვლილება შეინიშნება შესაბამისად შემოსწორებული ნაწილ ცხრილ ატტრიბუტ

დამკვეთი:	შ.პ.ს გეო ბილდერსი
მისამართი:	თბილისი, დიდუბე-ჩუღურეთის რაიონი ფეკალტაშის და აბაღის ქუჩის კვეთა
პროექტის სახელწოდება:	მრავალბინიანი სანსხივრებელი სახლი

თანამდებობა	გვარი	ხელმოწერა	თარიღი
დირექტორი	ლ. ცაავა		
არქიტექტორი	ლ. ოქროპირიძე		
შესრულა	ლ. ოქროპირიძე		

საპროექტო ლოგო	მისამართი
შ.პ.ს. "გეო ბილდერსი"	
მასშტაბი 1:100	
თარიღი 01.02.2016	

სტადია	შეკვეთილი	შეკვეთები
პროექტი	---	---

მეშვიდე სართულის გეგმა

ნიშნული +20.500;

მასშტაბი 1:100

ფრონტატი A-2	თბილისი 2016 წ.	
	დაკვეთა № 1	

ექსპლიკაცია

1. სანიტარული წარმო
2. აივანი
3. სადარბაზო და კიბის უჯრედი
4. ავტოსადგომი
5. დამხმარე სათავსო
6. კონსერვატული წარმო

პირობითი ნიშნები

შენიშვნა

1. ნახაზზე საარქიტექტო შენობის ნული შეესაბამება აბსოლუტურ ნიშნულ +41.00
2. ნახაზზე ზომები მოცემულია მილიმეტრებში
3. ნახაზის ყველა ცვლილება შეინარჩუნებს შემოსაზღვრულ ზონას მცოს ავტორისან

დამკვეთი: შ.პ.ს გეო ბილდერსი

მისამართი: თბილისი, დიდუბე-ჩუღურეთის რაიონი ფეკალტაშის და აბაღლიძის ქუჩის კვეთა

პროექტის სახელწოდება:

მრავალბინიანი საცხოვრებელი სახლი

თანამდებობა	გვარი	ხელმოწერა	თარიღი
დირექტორი	ლ. ცაავა		
არქიტექტორი	ლ. ოქროპირიძე		
შეასრულა	ლ. ოქროპირიძე		

საარქიტექტო ლოგო	მისამართი
შ.პ.ს. "გეო ბილდერსი"	
მასშტაბი 1:100	
თარიღი 01.02.2016	

სტადია	შენიშვნა	შენიშვნა
პროექტი	---	---

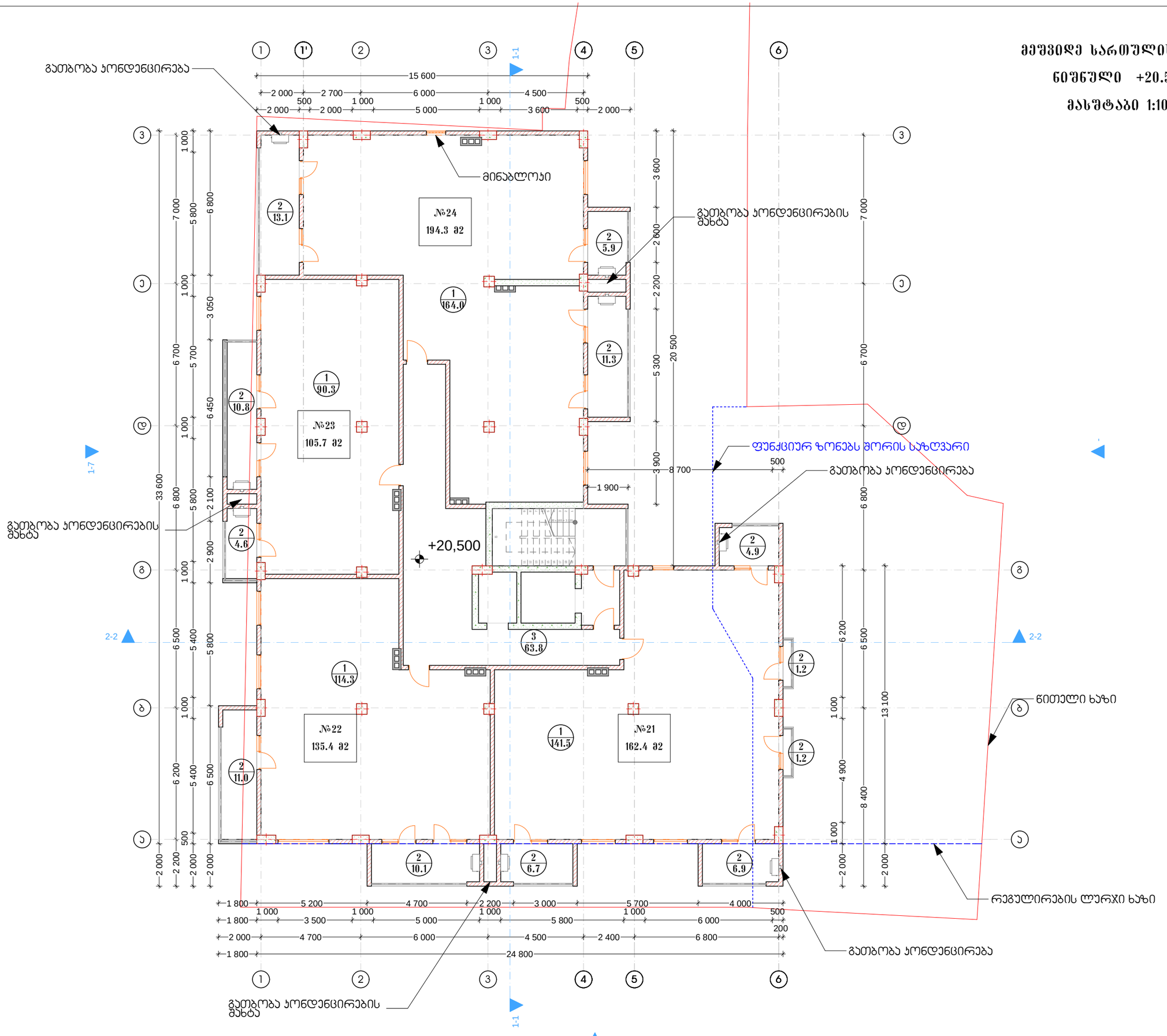

მერვე სართულის გეგმა

ნიშნული +23.800;

მასშტაბი 1:100

ფორმატი A-2	თბილისი 2016 წ.	
	დაკვეთა № 1	

ექსპლიკაცია

1. სანიღვრებელი ფარდი
2. აივანი
3. სადარბაზო და კიბის შუბრედი
4. ავტოსადგომი
5. დამხმარე სათავსო
6. კონვრცებული ფარდი

პირობითი ნიშნები

შენიშვნა

1. ნახაზზე საარქიტექტო შენობის ნული შეესაბამება აბსოლუტურ ნიშნულ +41.00
2. ნახაზზე ზომებით მოცემულია მილიმეტრებში
3. ნახაზის ყველა ცვლილება შენიღნებისას შეთანხმებული უნდა იქნას ავტორთან

დამკვეთი: შ.პ.ს გეო ბილდერსი

მისამართი: თბილისი, დიდუბე-ჩუღურეთის რაიონი ფეკალტუბოს და აბაღიძის კუთხე

პროექტის სახელწოდება:

მრავალბინიანი საცხოვრებელი სახლი

თანამდებობა	გვარი	ხელმოწერა	თარიღი
დირექტორი	ლ. ცაავა		
არქიტექტორი	ლ. ოქროპირიძე		
შემსრულა	ლ. ოქროპირიძე		

საპროექტო ლოგო	მისამართი
შ.პ.ს. "გეო ბილდერსი"	
მასშტაბი 1:100	
თარიღი 01.02.2016	

სტადია	ფურცელი	ფურცლების
პროექტი	---	---

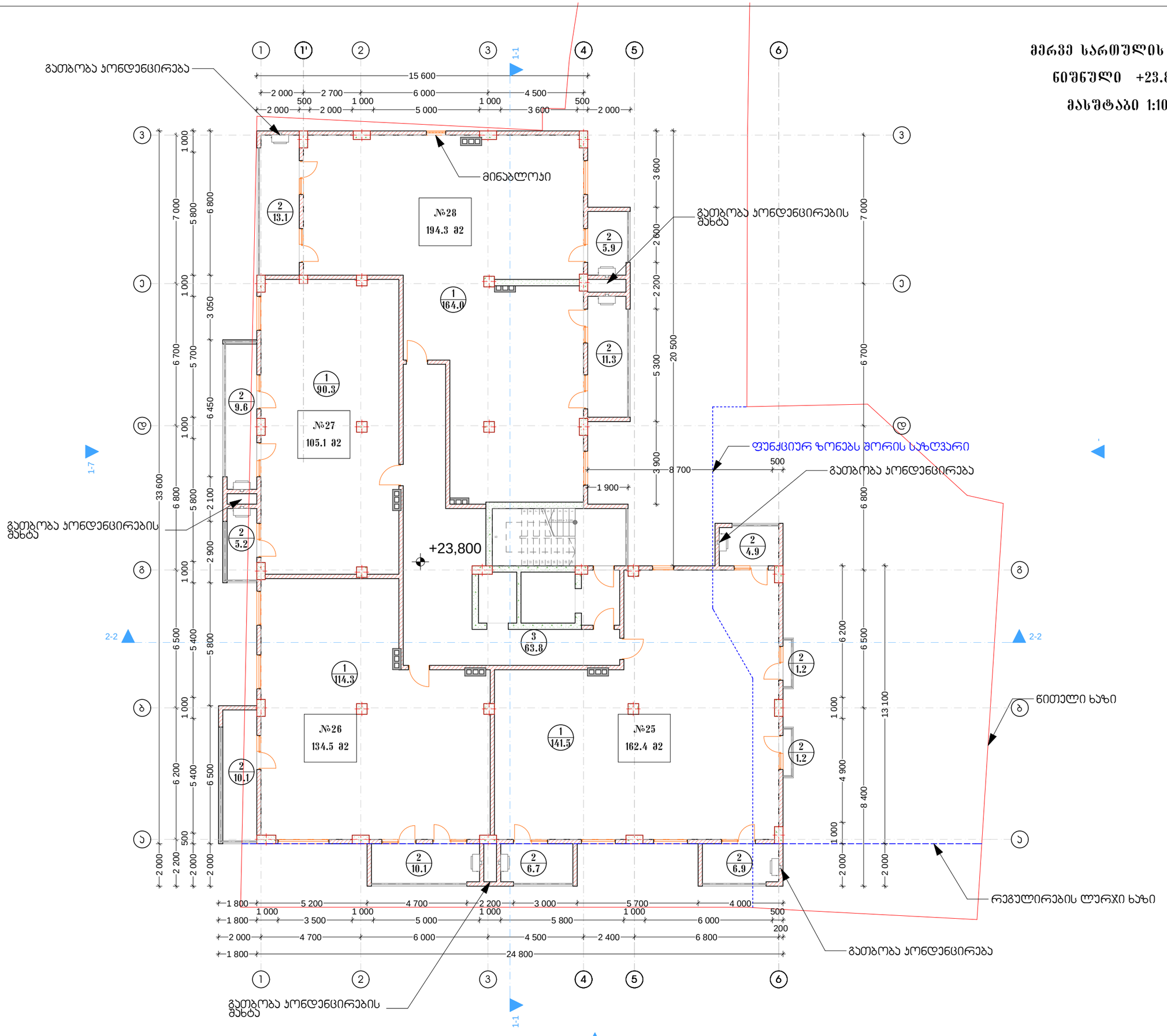

მეცხრე სართულის გეგმა

ნიშნული +27.200;

მასშტაბი 1:100

ფორმატი A-2 | თებერვალი 2016 წ. | დაკვეთა № 1

ექსპლიკაცია

1. სანიაღვრე მილი
2. ანძანი
3. სადარბაზოს და კიბის უჯრედი
4. ავტოსადგომი
5. დამხმარე სათავსო
6. კოშკურაშენული ფარდი

პირობითი ნიშნები

შენიშვნა

1. ნახაზზე სამშენებლო შენობის ნული შეესაბამება აბსოლუტურ ნიშნულ +411.00
2. ნახაზზე ზომები მოცემულია მილიმეტრებში
3. ნახაზის ყველა ცვლილება შეთანხმებული უნდა იყოს არქიტექტორთან

დამკვეთი: შ.პ.ს გეო ბილდერსი

მესაკუთრე: თბილისი, დიდუბე-ჩუღურეთის რაიონი წყალტუბოს და აბაშიძის ქუჩის კუთხე

პროექტის სახელწოდება:

მრავალბინიანი საცხოვრებელი სახლი

ცვლილება	გვარი	ხელმოწერა	თარიღი
დირექტორი	ლ. ცაავა		
არქიტექტორი	ლ. ოქროპირიძე		
შემსრულა	ლ. ოქროპირიძე		

პროექტის ლოგო	მესაკუთრე
შ.პ.ს. "გეო ბილდერსი"	

მასშტაბი	1:100
თარიღი	01.02.2016

სტადია	შენობა	შენობის ნაწილი
პროექტი	---	---

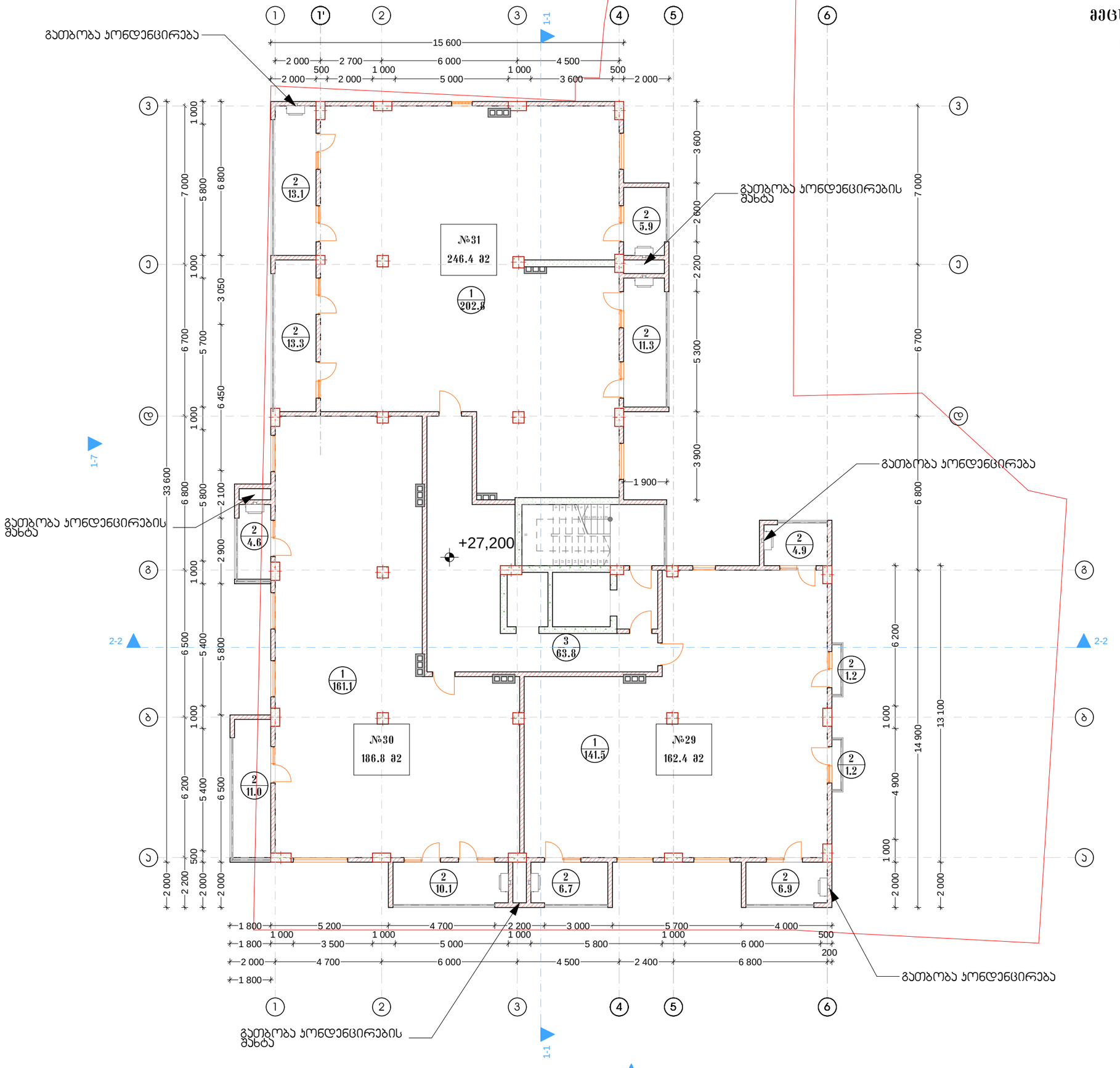

მეათე სართულის გეგმა

ნიშნული +30.500;

მასშტაბი 1:100

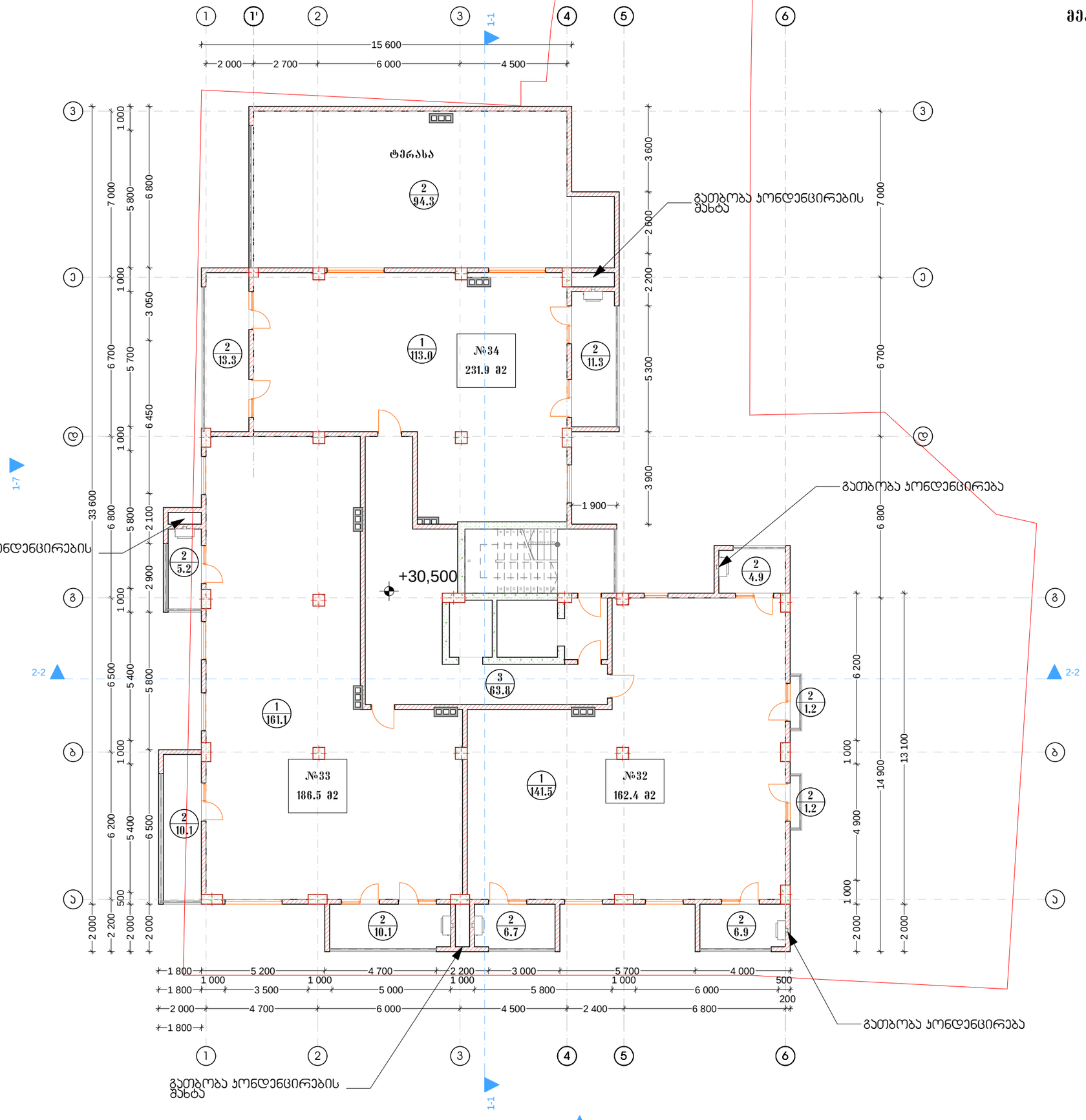

შრომატევადობა	გვარი	ხელმოწერა	თარიღი
დირექტორი	ლ. ცაავა		
არქიტექტორი	ლ. ოქროპირიძე		
შემსრულა	ლ. ოქროპირიძე		

პროექტის ლოგო	მესაკუთრე
შ.პ.ს. "გეო ბილდერსი"	
მასშტაბი	1:100
თარიღი	01.02.2016

სტადია	შენიშვნები	შენიშვნები
პროექტი	---	---

შრომატეტი A-2 | თბილისი 2016 წ. | დაკვეთა № 1

ექსპლიკაცია

1. სანიტარული წარმოება
2. ავეჯი
3. სამარხებზე და კიბის შეკრება
4. ავტომანიპულატორი
5. დამხმარე სათავსო
6. კონსტრუქციული წარმოება

პირობითი ნიშნები

შენიშვნა

1. ნახაზზე საკონსტრუქციო ნიშნების ნული შეესაბამება აბსოლუტურ ნიშნულ +411.00
2. ნახაზზე ზომები მოცემულია მილიმეტრებში
3. ნახაზის ყველა ცვლილება შეთანხმებული უნდა იყოს ავტორთან

დამკვეთი: შ.პ.ს გეო ბილდერსი

მესაკუთრე: თბილისი, დიდუბე-ჩუღურეთის რაიონი წყალტუბოს და აბანოძის ქუჩის კვეთა

პროექტის სახელწოდება:

მრავალბინიანი საცხოვრებელი სახლი

მეთერთმეტე სართულის გეგმა

ნიშნული +33.800;

მასშტაბი 1:100

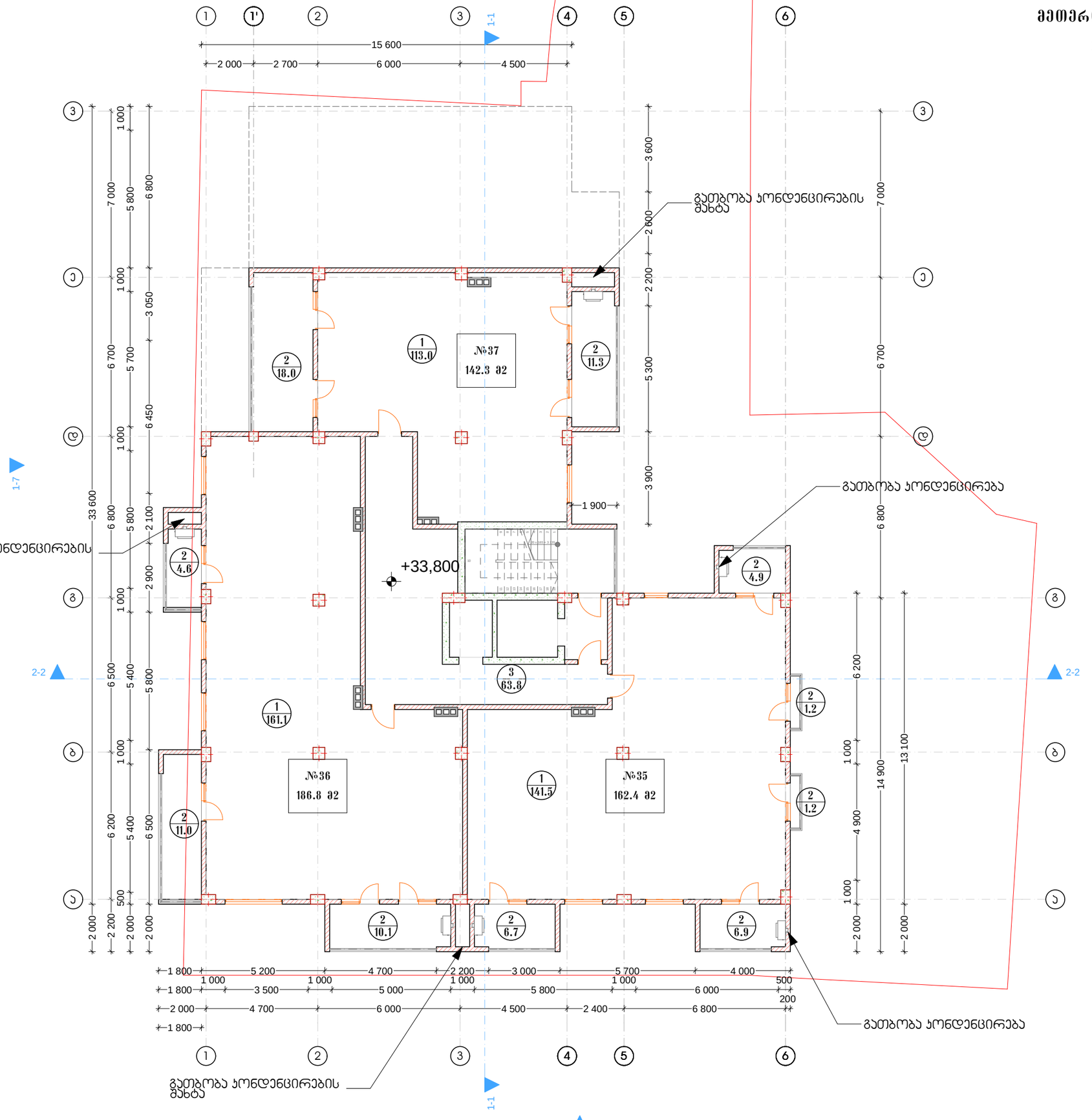

ფორმატი A-2	თბილისი 2016 წ.
	დაკვეთა № 1

ექსპლიკაცია

1. სანიღვრებელი ფარდი
2. აივანი
3. სადარბაზო და კიბის უჯრედი
4. ავტოსადგომი
5. დამხმარე სათავსო
6. კონვერციული ფარდი

პირობითი ნიშნები

შენიშვნა

1. ნახაზზე საპროექტო შენობის ნული შეესაბამება აბსოლუტურ ნიშნულ +411.00
2. ნახაზზე ზომები მოცემულია მილიმეტრებში
3. ნახაზის ყველა ცვლილება შეინებლობისას შეთანხმებული უნდა იყოს ავტორთან

დამკვეთი: შ.პ.ს გეო ბილდერსი

მისამართი: თბილისი, დიდუბე-ჩუღურეთის რაიონი ფეკლეტეშის და აბაღძის ქუჩის კვეთა

პროექტის სახელწოდება:

მრავალბინიანი სანიღვრებელი სახლი

თანამდებობა	გვარი	ხელმოწერა	თარიღი
დირექტორი	ლ. ცაავა		
არქიტექტორი	ლ. ოქროპირიძე		
შემსრულა	ლ. ოქროპირიძე		

საპროექტო ლოგო	მისამართი
შ.პ.ს. "გეო ბილდერსი"	
მასშტაბი 1:100	
თარიღი 01.02.2016	

სტადია	შენიშვნები	შენიშვნები
პროექტი	---	---

მეთორმეტე სართულის გეგმა

ნიშნული +37.100;

მასშტაბი 1:100

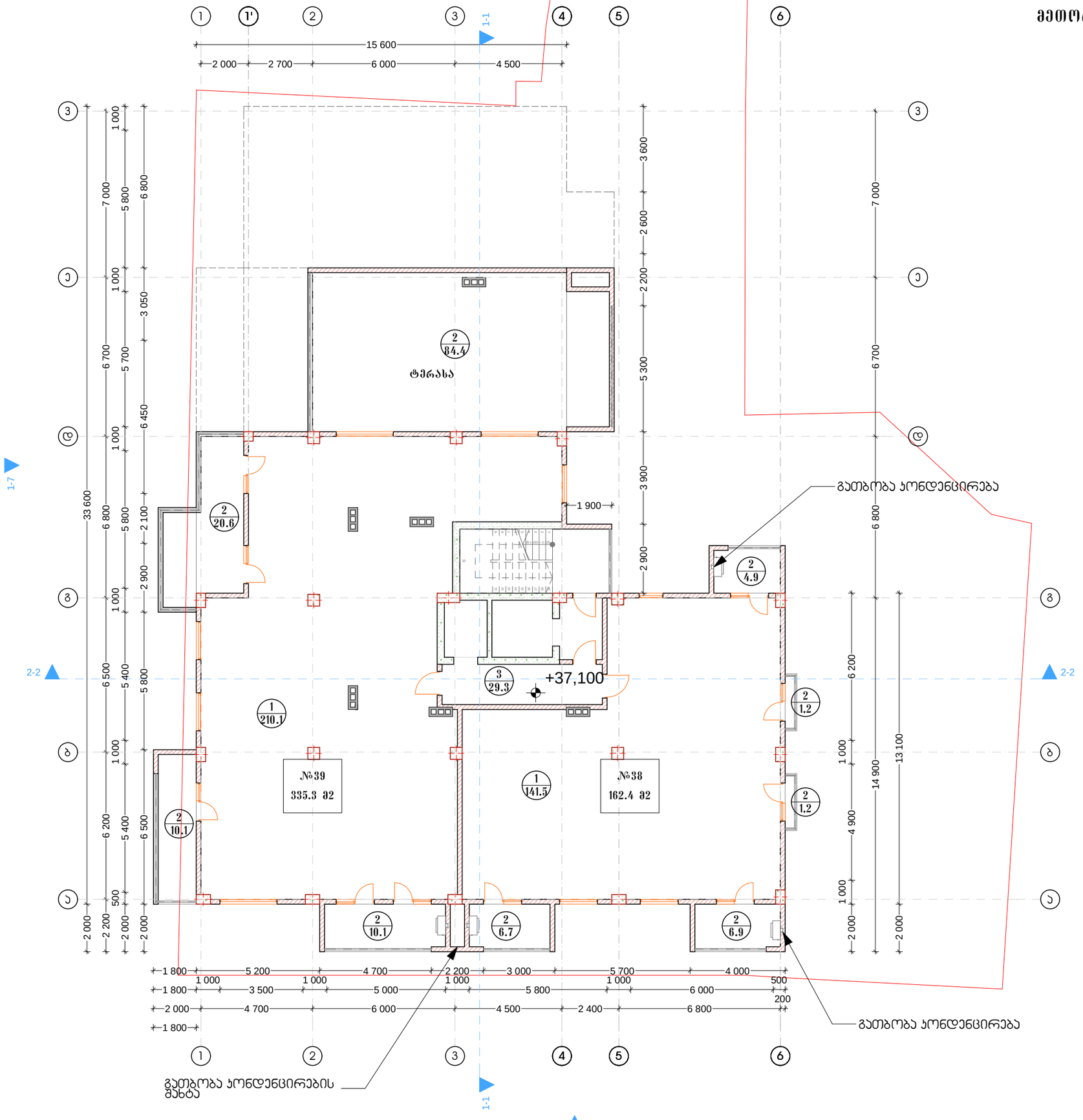

შპს „გეო ბილდერსი"			
სტადია	შეცვლილი	შეცვლების	
პროექტი	---	---	

მასშტაბი	1:100		
თარიღი	01.02.2016		

დამკვეთი	შ.პ.ს "გეო ბილდერსი"		
მისამართი	თბილისი, დიდუბე-ჩუღურეთის რაიონი ფეკალური და ატმოსფერული კანალიზაციის სისტემა		
პროექტის სახელწოდება	მრავალბინიანი საცხოვრებელი სახლი		
თანამდებობა	გვარი	ხელმოწერა	თარიღი
დირექტორი	ლ. ცაავა		
არქიტექტორი	ლ. ოქროპირიძე		
შემსრულა	ლ. ოქროპირიძე		

პროექტის ლოგო	მისამართი
შ.პ.ს. "გეო ბილდერსი"	

ფორმატი A-2	თბილისი 2016 წ.
	დაკვეთა № 1

ექსპლიკაცია

1. საცხოვრებელი ფართი
2. აივანი
3. სადარბაზო და კიბის უჯრედი
4. ავტოსადგომი
5. დამხმარე სათავსო
6. კონდენცირებული ფართი

პირობითი ნიშნები

შენიშვნა

1. ნახაზზე საპროექტო შენობის ნული შეესაბამება აბსოლუტურ ნიშნულ +411.00
2. ნახაზზე ზომები მოცემულია მილიმეტრებში
3. ნახაზის ყველა ცვლილება შეთანხმებული უნდა იყოს ავტორთან

Ситуационный план благоустройства
Фрагмент: +40,400;
План благоустройства М 1:100

1. Границы земельного участка
2. Здание
3. Площадка для отдыха
4. Зона временного размещения
5. Площадка для мусорных контейнеров
6. Дорожное покрытие

Проект выполнен в 2018 г.		
Фрагмент Ф-2	Ситуационный № 1	
Главный архитектор проекта		
Разработал	Проверил	Н.контр.
---	---	---

Заказчик	Общество с ограниченной ответственностью «Завод Запчастей»
Объект	Благоустройство территории
Стадия	Р
Лист	1
Листов	1

Изм.	Кол.уч.	Лист	№ док.	Подп.

Ведомость элементов благоустройства территории

Поз.	Наименование	Тип, марка, ГОСТ	Ед. изм.	Кол.
1	Здание			
2	Площадка для отдыха		кв. м	1
3	Площадка для мусорных контейнеров		кв. м	1
4	Дорожное покрытие		кв. м	1

Примечания:
1. Все размеры даны в мм, если не указано иное.
2. Отметки даны в Балтийской системе высот.
3. Ведомость элементов благоустройства см. на листе 2.
4. Привязку здания см. на листе 1.
5. Ведомость малых архитектурных форм см. на листе 2.
6. Ведомость элементов озеленения см. на листе 2.

Ситуационный план
благоустройства территории
Благоустройство территории. Площадка №1

Масштаб 1:100

Условные обозначения:

1. Граница земельного участка
2. Здание
3. Площадка для отдыха
4. Зона благоустройства
5. Площадка для выгула собак
6. Граница зоны благоустройства

Экспликация площадок

№	Наименование	Площадь, м²
1	Площадка для отдыха	120,0
2	Площадка для выгула собак	150,0
3	Площадка для игр детей дошкольного возраста	80,0
4	Площадка для занятий физкультурой	200,0
5	Площадка для хозяйственных целей	60,0

Ведомость малых архитектурных форм

№	Наименование	Тип, марка	Кол.	Примечание
1	Скамья	СК-1	4	
2	Урна	У-1	3	
3	Качели двойные	КД-2	1	
4	Песочница	ПС-1	1	
5	Спортивный комплекс	СК-3	1	

Ведомость покрытий

№	Наименование	Площадь, м²	%
1	Асфальтобетонное	1 250,0	45
2	Плиточное	620,0	22
3	Газонная решетка	410,0	15
4	Грунтовое	520,0	18

Ведомость элементов озеленения

№	Наименование	Ед. изм.	Кол.	Примечание
1	Газон обыкновенный	м²	1 850	
2	Кустарник декоративный	шт.	64	
3	Деревья лиственные	шт.	18	

Технико-экономические показатели

№	Наименование	Ед. изм.	Количество
1	Площадь участка	га	0,42
2	Площадь застройки	м²	1 240
3	Площадь покрытий	м²	2 300
4	Площадь озеленения	м²	1 850
5	Коэффициент озеленения	%	44

1. Благоустройство территории выполнить в соответствии с проектом планировки территории и требованиями СП 42.13330.2016 «Градостроительство. Планировка и застройка городских и сельских поселений».
2. Покрытия площадок выполнить с уклоном не менее 10‰ в сторону проезжей части или зеленых насаждений.
3. Высота бортового камня на площадках — 0,15 м.
4. Все малые архитектурные формы установить на бетонное основание.
5. Площадки для выгула собак оборудовать информационным стендом с правилами пользования.
6. Ограждение площадки для детей дошкольного возраста — сетка-рабица высотой 1,2 м.

Разработал	Петрова	
Проверил	Сидоров	
Н. контр.	Кузнецова	

ООО «Архитектурная мастерская «Ландшафт»

г. Екатеринбург, ул. Малышева, 51, оф. 412

Тел. (343) 251-60-18

Стадия: Р

Лист 1

Листов 1

Масштаб 1:100

Формат А1

Дата: 12.03.2026

Инв. № подл. 4521

Взам. инв. №

Подпись и дата

Инв. № подл.

Согласовано: Администрация г. Екатеринбурга, Управление благоустройства, 2026

Утверждено: Директор ООО «Архитектурная мастерская «Ландшафт», 2026

Планировочная схема 1:100

1. Планировочные решения выполнены в соответствии с заданием на проектирование.
2. Отметки даны в Балтийской системе высот.
3. Привязка осей к линиям застройки.
4. Ведомость малых архитектурных форм.
5. Ведомость благоустройства территории.
6. Дополнительные указания по планировке.

Экспликация помещений

Ведомость малых архитектурных форм

Поз.	Наименование	Кол.
1	Скамья парковая	4 шт.
2	Урна металлическая	2 шт.
3	Велосипедная стойка	1 шт.

Ведомость благоустройства территории

Наименование	Ед. изм.	Кол.
Асфальтобетонное покрытие	м².	1 240
Тротуарная плитка	м².	860
Газон	м².	2 150

Ведомость элементов озеленения

Поз.	Наименование	Кол.
1	Дерево лиственное	12 шт.
2	Кустарник декоративный	35 шт.

Ведомость ограждений

Поз.	Наименование	Кол.
1	Ограждение металлическое	120 м

Ведомость покрытий

Поз.	Наименование	Кол.
1	Асфальтобетонное покрытие	1 240 м²
2	Тротуарная плитка	860 м²
3	Газон	2 150 м²

Ведомость освещения

Поз.	Наименование	Кол.
1	Светильник уличный	8 шт.

Ведомость оборудования

Поз.	Наименование	Кол.
1	Скамья парковая	4 шт.
2	Урна металлическая	2 шт.
3	Велосипедная стойка	1