გეგმა მ 1=100

არსებული

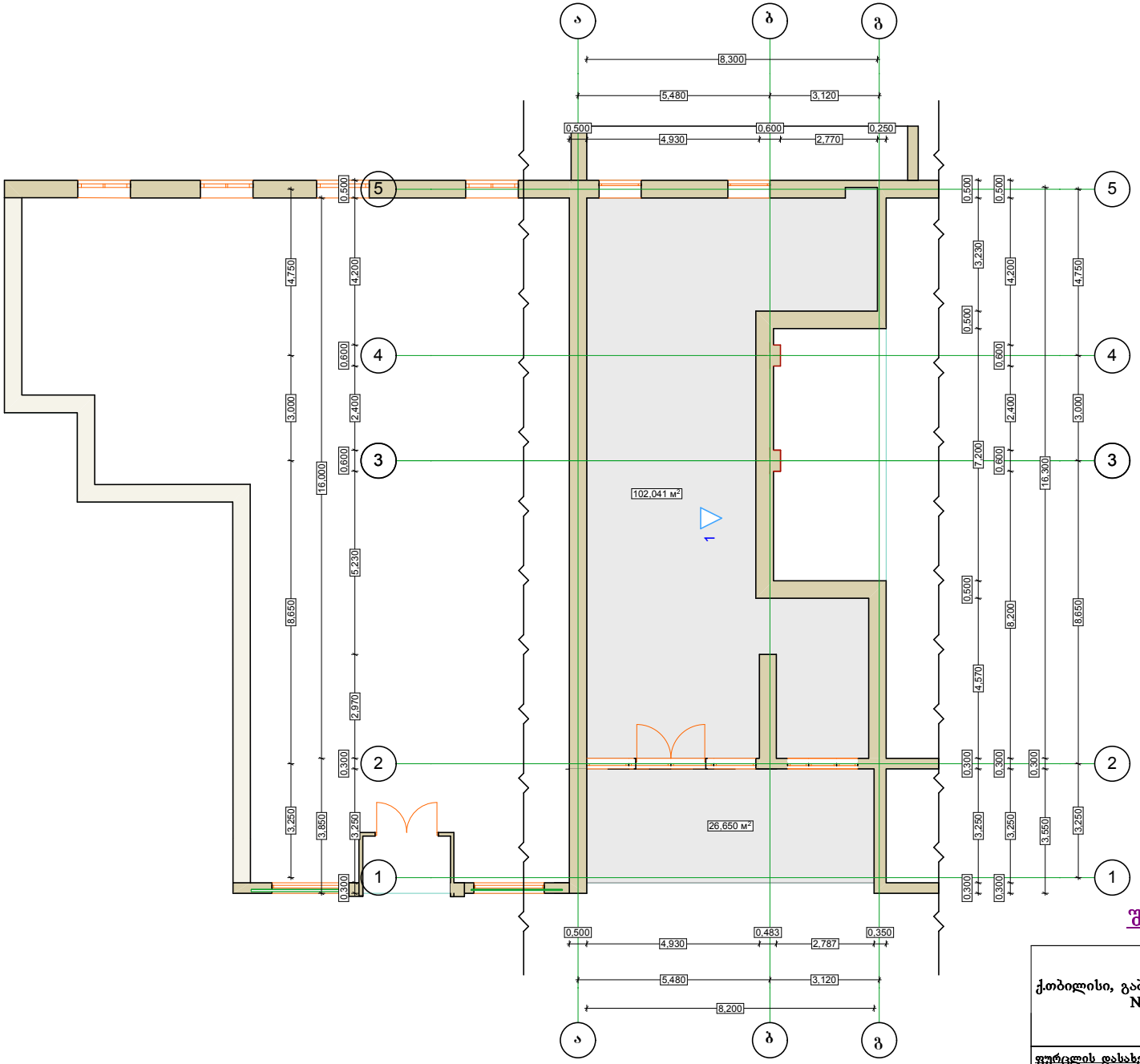

შპს „არქ დიზაინ გრუპ“

ქ.თბილისი, გაბრიელ ისაკაძის №12	დირექტორი	ლ.კვეტნაძე	
	არქიტექტორი	ლ.კვეტნაძე ზ.ფილიშვილი	
	დამკვეთი	ეკატერინე კვიკვინია	
ფურცლის დასახელება:	თარიღი		
	მ. 1:100	ფ. № —/—	

გეგმა მ 1=100
საპროექტო

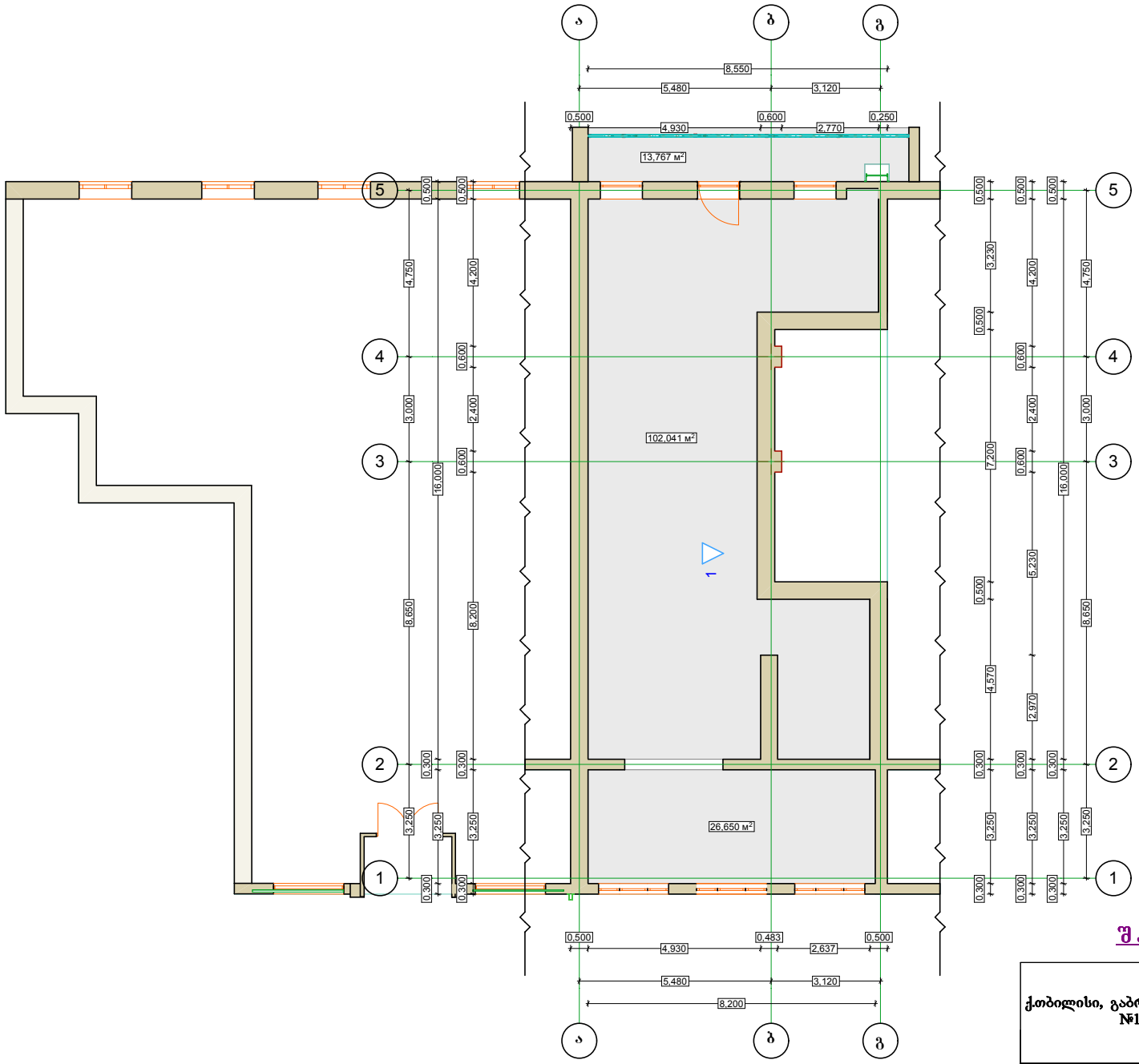

შპს „არქ დიზაინ გრუპ“

ქ.თბილისი, გაბრიელ ისაკაძის №12	დირექტორი	დ.კვეტნაძე	
	არქიტექტორი	დ.კვეტნაძე ზ.ფილიშვილი	
	დამკვეთი	კატერინე კოკაძინა	
ფურცლის დასახელება:	თარიღი		
	მ. 1:100	ფ. № —/—	

კოეფიციენტების კროკები ზონირების მიხედვით

არსებული

მიწის ნაკვეთის ფართი 4978 კვ.მ

კ1=0.5 2215.211/4611=0.5

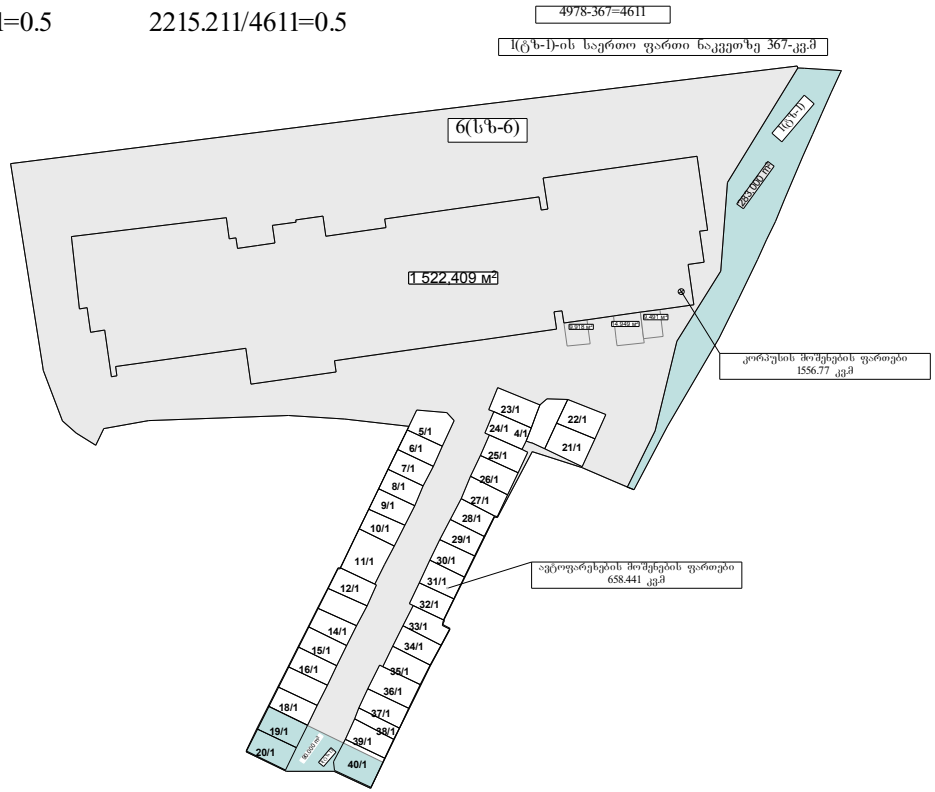

კ3=0.5 4611-2215.211=2395.789 2395.789/4611=0.5

კ2 კოეფიციენტის საანგარიშო კროკი

კ2=2.9 1556.77+11928.776=13485.546/4611=2.9

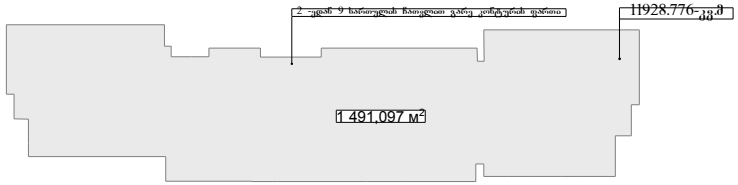

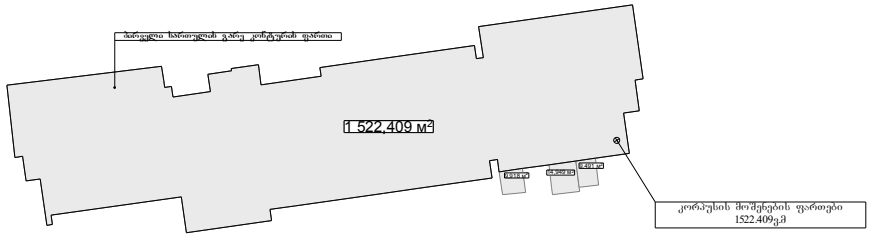

კოეფიციენტების კროკები ზონირების მიხედვით

საპროექტო

მიწის ნაკვეთის ფართი 4978 კვ.მ

კ1=0.5 658.441+1566.49=2224.931/4611=0.5

კ2=3 13789.215+9.918+14.949+9.491+4.644=13828.217/4611=3

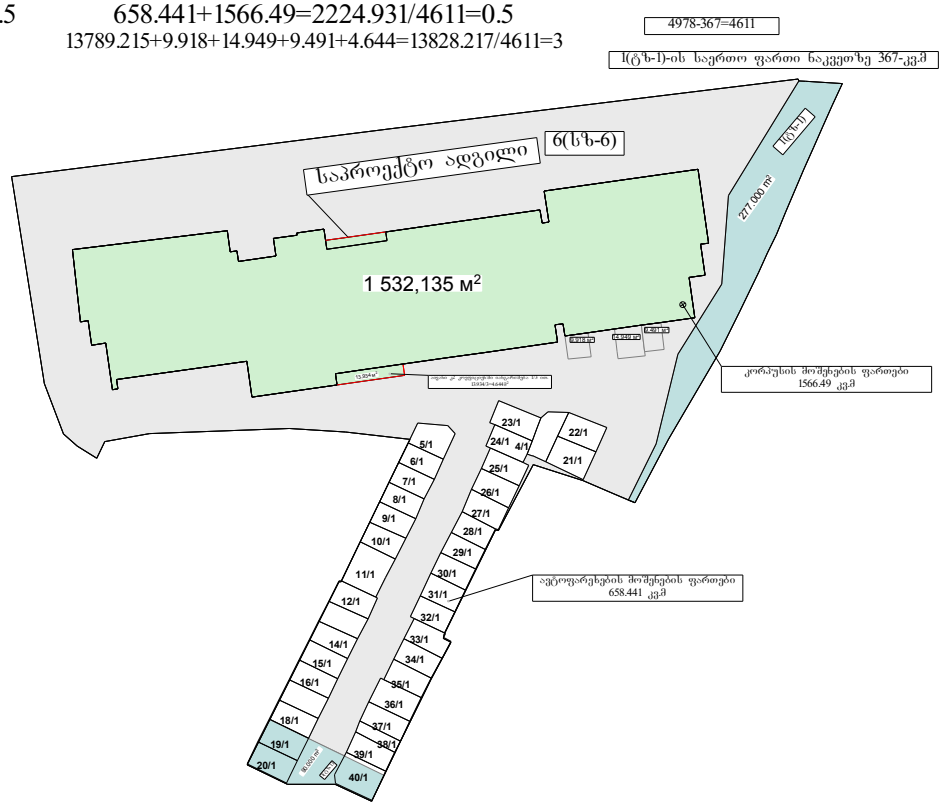

კ3=0.5 4611-2224.931=2386.069 2386.069/4611=0.5

კ2 კოეფიციენტის საანგარიშო კროკი

კ2=2.9 1566.49+11928.776=13495.266/4611=2.9

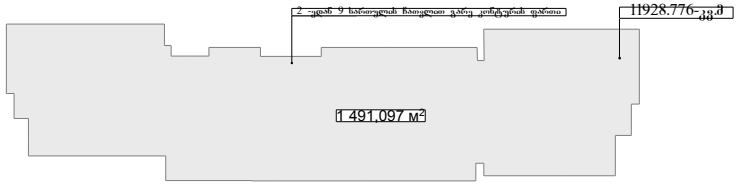

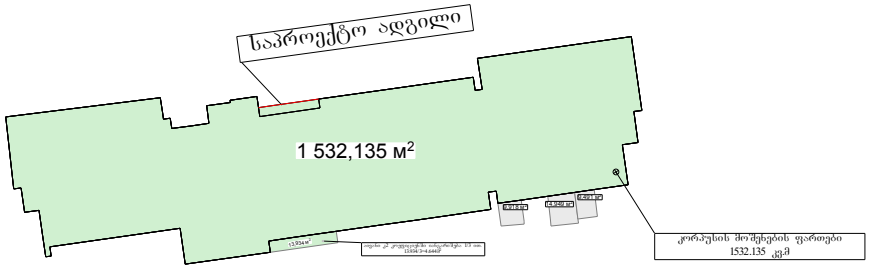

ქ.. თბილისის მერია

ურბანული დაგეგმარების
საქალაქო სამსახური

სამსახურის უფროსი

ტოპოგრაფიული გადაღება — მასშტაბი 1:10000

მისამართი: ქ. თბილისი, გაბრიელ ისაკაძის №12

ფართობი: 4978.00 მ²

საკუთრების ფორმა: კერძო საკუთრება

ქალაქგეგმარების განყოფილება		
განყოფილების უფროსი		დ. ბაირამაშვილი
მთავარი სპეციალისტი		თ. ჯაფარიძე
შეასრულა		ი. გოცაძე

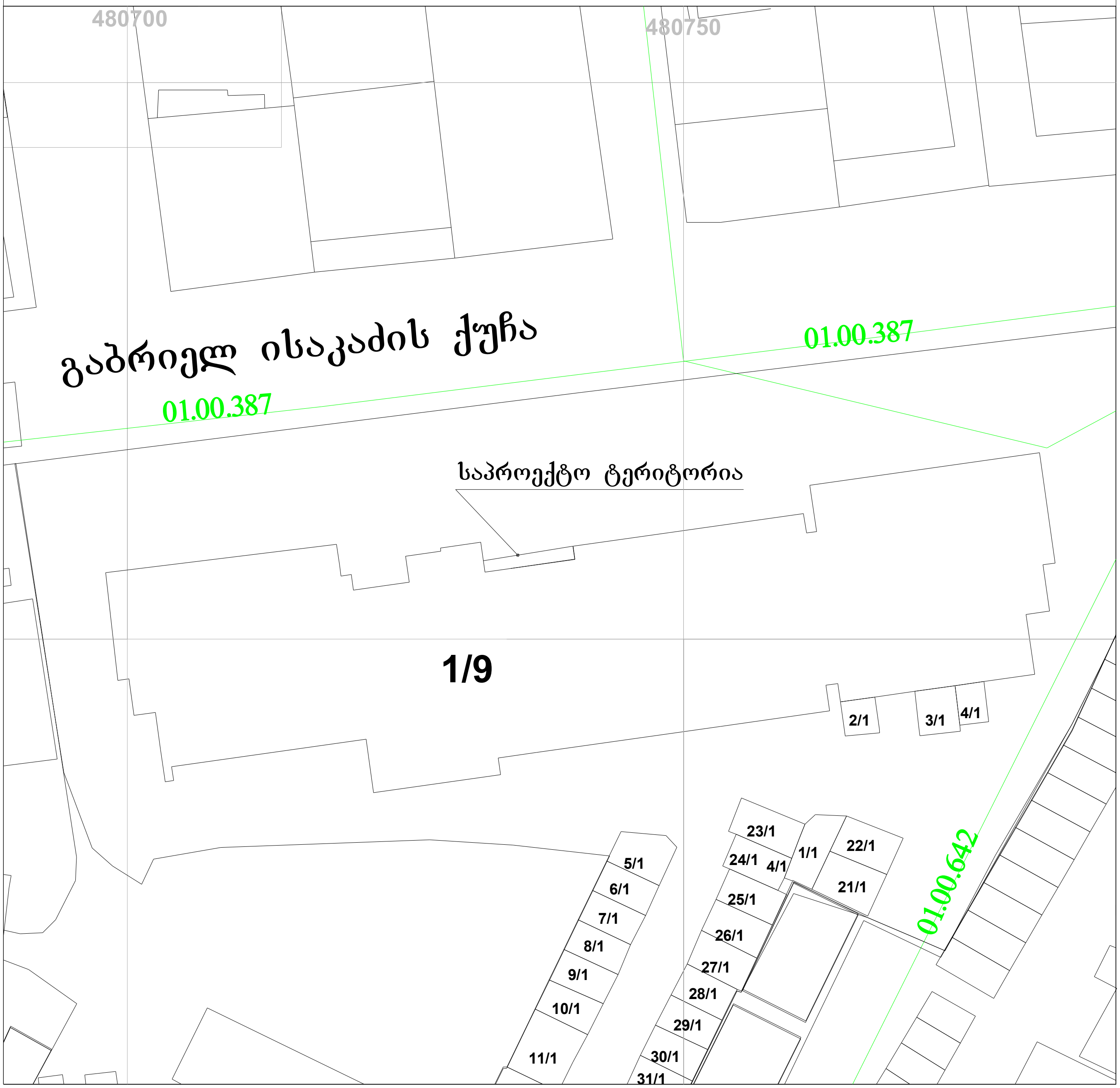

მასშტაბი: 1:500

01.5 3 6 9 მეტრი

პირობითი ნიშნები

- ქ.ს. — ქვის საცხოვრებელი
- ა.ფ. — ავტოფარეხი
- ჰორიზონტალი
- 595.63 სიმაღლითი ნიშნული
- მინდორი
- ქ.ა. — ქვის არასაცხოვრებელი
- ბორდიური
- გ — გაზგაყვანილობა
- კ — კანალიზაცია
- კ — კავშირგაბმულობა
- წყ — წყალგაყვანილობა
- ელ. კაბელი
- წიწვოვანი ხე
- ჰიდრანტი
- კოორდინატთა ბადე
- ლამპიონი
- მრგვალი ჭა
- ხეხილი
- ფოთლოვანი ხე
- ბეტონის ღობე
- ხის ღობე

		მის: ქ. თბილისი, სოფელი დიღომი
დირექტორი	დ.ქაჯაია	ტოპოგრაფიული გადაღება
ინჟ. გეოდეზისტი	მ.ჩახიძე	
დამკვეთი	ე.კვიკვინია	ტოპო რუკა

შესრულების თარიღი	მასშ.	ფურც.	სულ
26.06.2015წ.	1:500	1	1