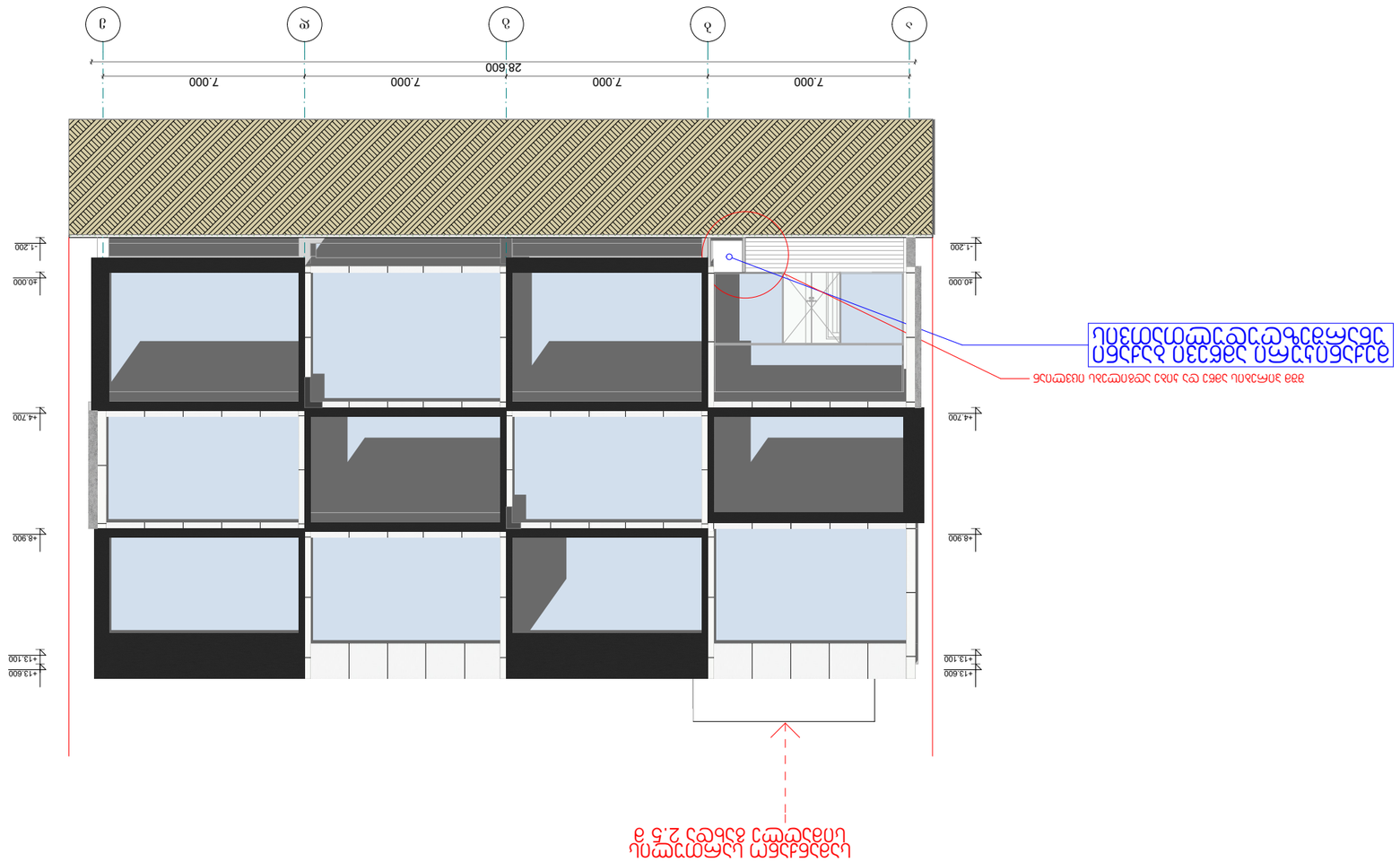

ԿՏՐՎԱԾՔԻ 2.5 ՄԱԿԱՐԴԱԿԻ ՄԱՍՆԱՎՈՐ ՀԱՏՎԱԾ

ԿՏՐՎԱԾՔ 1-1 ՀԱՏԱԿԱՅՔ Ա. 1:200

ՀԱՏԱԿԱՅՔ 1-3	ՊՐՈՅԵԿՏ 2016-ՄԱՇ
	ՆԿ ՀՄՀ/3333
ՀՈՒՆՎԱՐ-ՄԱՅԻՍ 2016	
ՀԱՏԱԿԱՅԻՆ ՀԱՄԱԿԱՐԳԻՉ՝ ԳԵՎՈՐԳ ՊԵՏՐՈՍՅԱՆ ՀԱՍՑԵ՝ 1. ՊՐՈՅԵԿՏԱՅԻՆ ՀԱՏՎԱԾԻ ՏԵՍՔԸ ԵՎ ՏԵՂԱՆՔԸ ԱՐԵՎԵԼՅԱՆ ԿՈՂՄԻՑ 2. ՀԱՏԱԿԱՅԻՆ ՀԱՐԹԱԿԻ ՀԱՄԱՐ ՕԳՏԱԳՈՐԾՎՈՂ ՄԱՍՆԱՎՈՐ ՀԱՏՎԱԾ	
ՊՐՈՅԵԿՏԱՅԻՆ ՄԱՐՄԻՆ՝ ՀԱՅԿ ՀԱՅԿԱԶՅԱՆ ՀՀ, ք. ԵՐԵՎԱՆ, ԿԵՆՏՐՈՆ ՎԱՐՉԱԿԱՆ ՇՐՋԱՆ, ՀՀ ԿԱՌԱՎԱՐՈՒԹՅԱՆ ՇԵՆՔ, 01.72.14.034.653	
ՀՀ. ԼՈՌՈՒ ՄԱՐԶԻ ՏԱՇԻՐ ՔԱՂԱՔԻ ՀԱՍԱՐԱԿԱՅԻՆ ԿԵՆՏՐՈՆԻ ՀԱՐԱԿԻ ՀԱՏՎԱԾ ՀԱՏԱԿԱՅԻՆ ՀԱՐԹԱԿ_ՀԱՏԱԿԱՅՔ 1-3	
ՊՐՈՅԵԿՏԱՅԻՆ ԿԱԶՄԱԿԵՐՊՈՒՄ	ՀԱՍԱՐ ՀԱՅԿԱԶՅԱՆ ՀԱՐՈՒԹՅՈՒՆ
ՀԱՍԱՐԱԿԱՅԻՆ ՇԱՀԱԳՈՐԾՄԱՆ ՆՊԱՏԱԿԸ	ՀԱՏԱԿ ՀԱՄԱՐ
ՀԱՍԱՐԱԿԱՅԻՆ ՇԱՀԱԳՈՐԾՄԱՆ ՏԵՍԱԿԸ	ՀԱՏԱԿ ՀԱՄԱՐ
ՀԱՏԱԿԱՅԻՆ ՀԱՐԹԱԿԻ ՀԱՄԱՐ ՕԳՏԱԳՈՐԾՎՈՂ ՄԱՍՆԱՎՈՐ ՀԱՏՎԱԾ ՀԱՏԱԿԱՅԻՆ ՀԱՐԹԱԿԻ ՀԱՄԱՐ ՕԳՏԱԳՈՐԾՎՈՂ ՄԱՍՆԱՎՈՐ ՀԱՏՎԱԾ (ՀԱՏԱԿԱՅԻՆ ՀԱՐԹԱԿ ՉԻ ՊԱՀԱՆՋՎՈՒՄ)	
ՀԱՏԱԿԱՅԻՆ ՀԱՐԹԱԿԻ ՀԱՄԱՐ ՕԳՏԱԳՈՐԾՎՈՂ ՄԱՍՆԱՎՈՐ ՀԱՏՎԱԾ

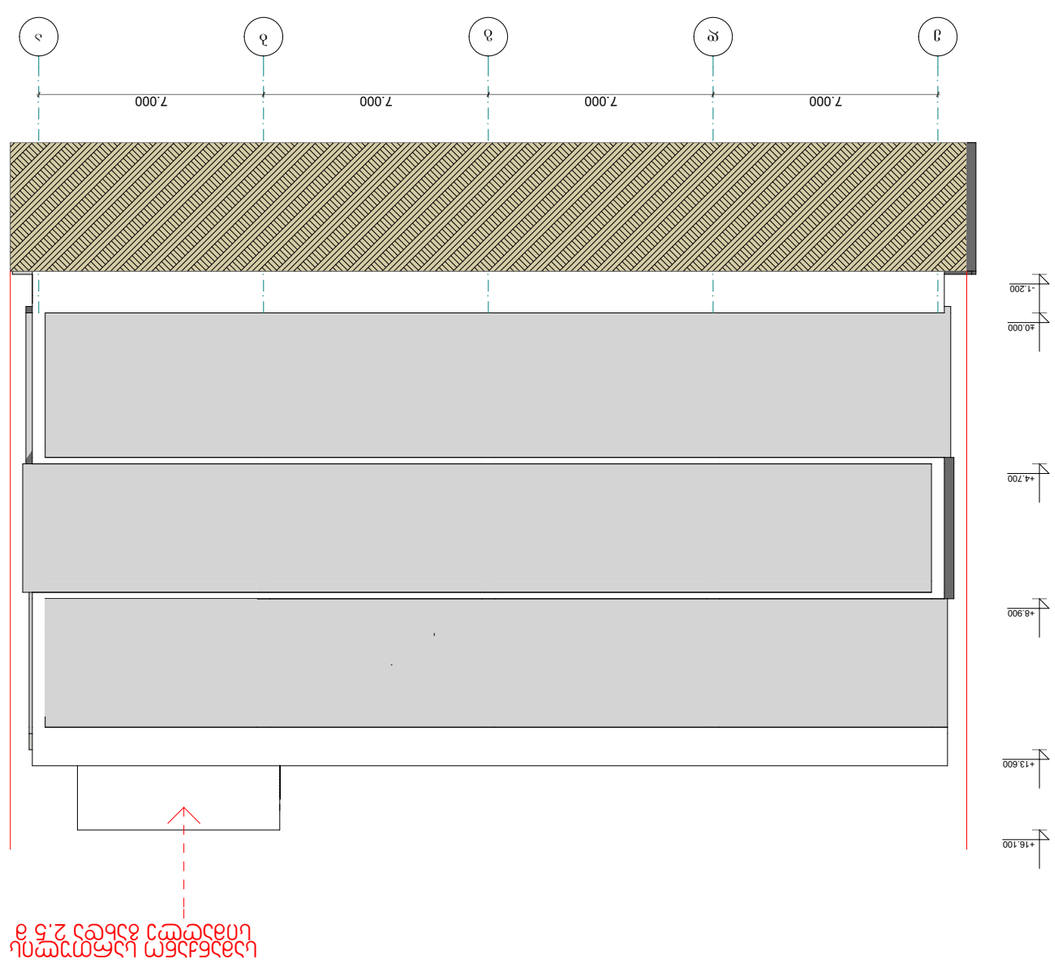

קומת גג 1:200

קומת גג □-3	
קומת גג 2016	
קנה מידה 1:100	

תוכן העניינים

1. פרטי הבניין ומיקומו, גישה ותכנית הפיתוח 3
2. חתכים 3

מפת מדידה: עמוד 1, גיליון 1, מפת מדידה מס' 01.72.14.034.653

3. נתונים תכנוניים:

מספר תכנית	3. תכנית בינוי	
שטח התכנית	1,250 מ"ר	
שטח התכנית	1,250 מ"ר	
שטח התכנית	1,250 מ"ר	

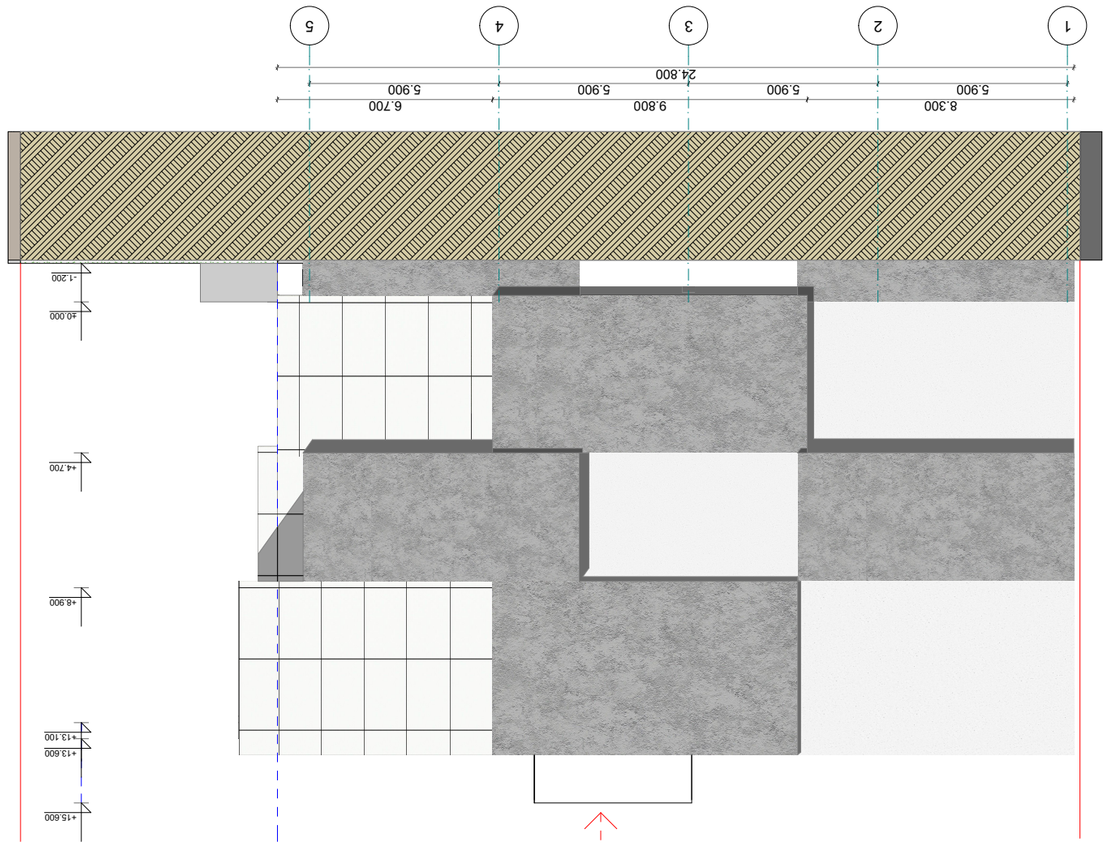

קטע 1-5 סקירת מבנה ב. 1:200

חתך לאורך ציר 2.5 ב

שיפוץ מבנה מגורים ברחוב הגפן 14, תל אביב	
חתכים	מס' תכנית A-201
	קנ"מ 1:100

ფასადი 5-1 ღერძებში მ. 1:200

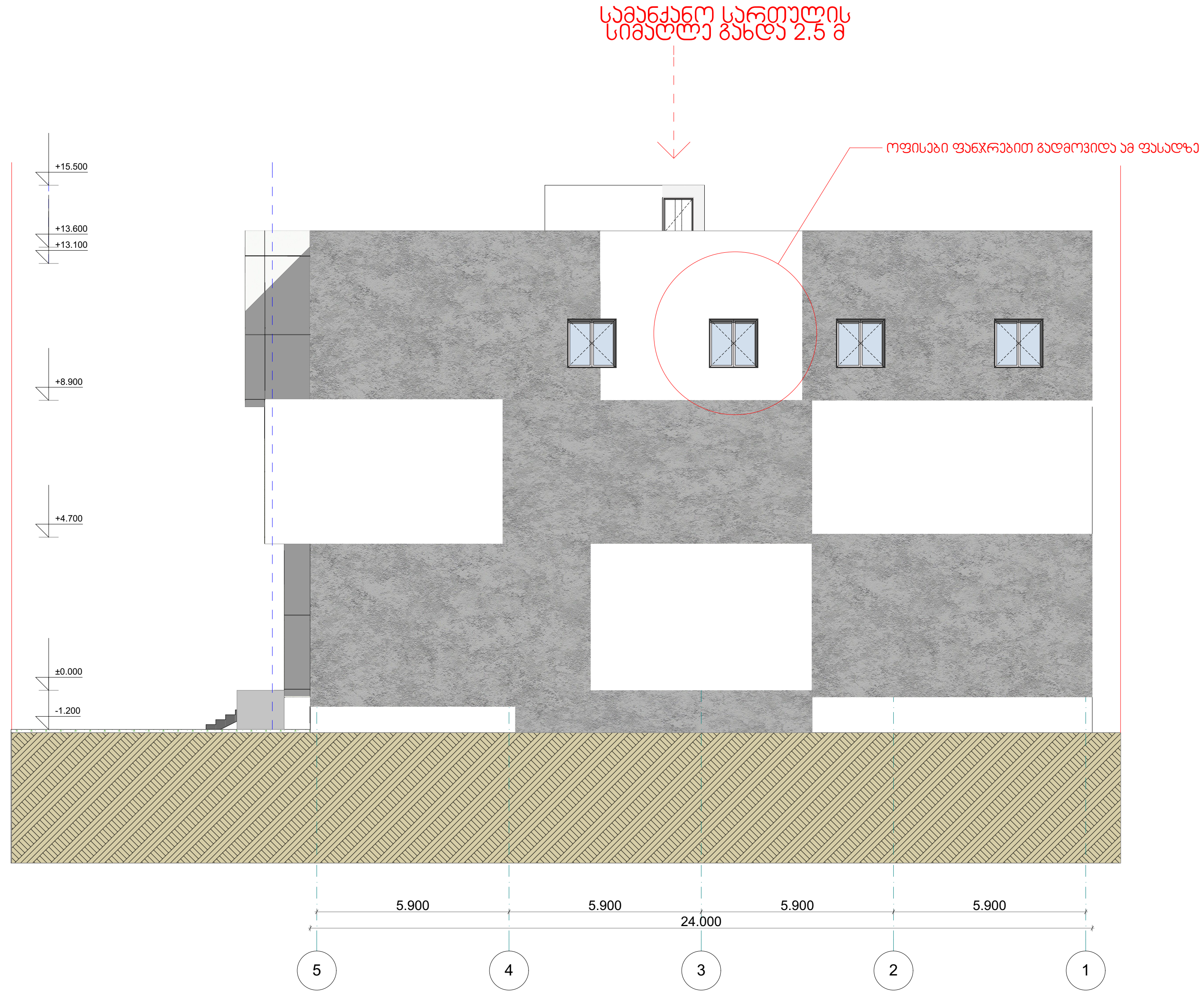

ფორმატი □-3	თბილისი-2016
	დაკვეთა №

ექსპლიკაცია

პირობითი ნიშნები

საკადასტრო საზღვარი

განაშენიანების რეგულირების ხაზი (5მ. საკადასტრო საზღვრიდან)

საპროექტო ნიშნული

შენიშვნები

1. ნახაზზე ზომები მოცემულია მმ-ში
2. ნახაზზე ნიშნულები მოცემულია მ-ში

დამკვეთი: შპს. მობილია

მისამართი: ქ. თბილისი, სოფელი დიღომი, საკადასტრო კოდი: 01.72.14.034.653

პრ. სახელწოდება: კომერციული დანიშნულების შენობა ნაგებობა

თანამდებობა	გვარი	ხელმოწერა
პროექტის ავტორი	ა. ილურიძე	
არქიტექტორი	ვლადიმერ გაი	
შეასრულა	ვლადიმერ გაი	

შპს. პირველწყარო

სტადია	ფურცელი	ფურცლები
პ.		