საქართველოს

ქ. თბილისის მერია

სსიპ თბილისის არქიტექტურის სამსახური

ქ. თბილისი, მარშალ გელოვანის ბამზირი, 774 კვ.მ არასასოფლო-სამეურნეო დანიშნულების მიწის ნაკვეთის
ბ ე ბ მ ა
საფუძველი:

სამსახურის უფროსი

/ბ. გოგოლაშვილი /.

სიტუაციური სქემა

მ. 1:2000



ქალაქბეგმარების განყოფილება

განყოფილების უფროსი:		
მთავარი სპეციალისტი:		
საინვესტიციო განყოფილება		
განყოფილების უფროსი:		
მთავარი სპეციალისტი:		
მიწის ნაკვეთის ფუნქცია და ქალაქმშენებლობითი პირობების პარამეტრები		

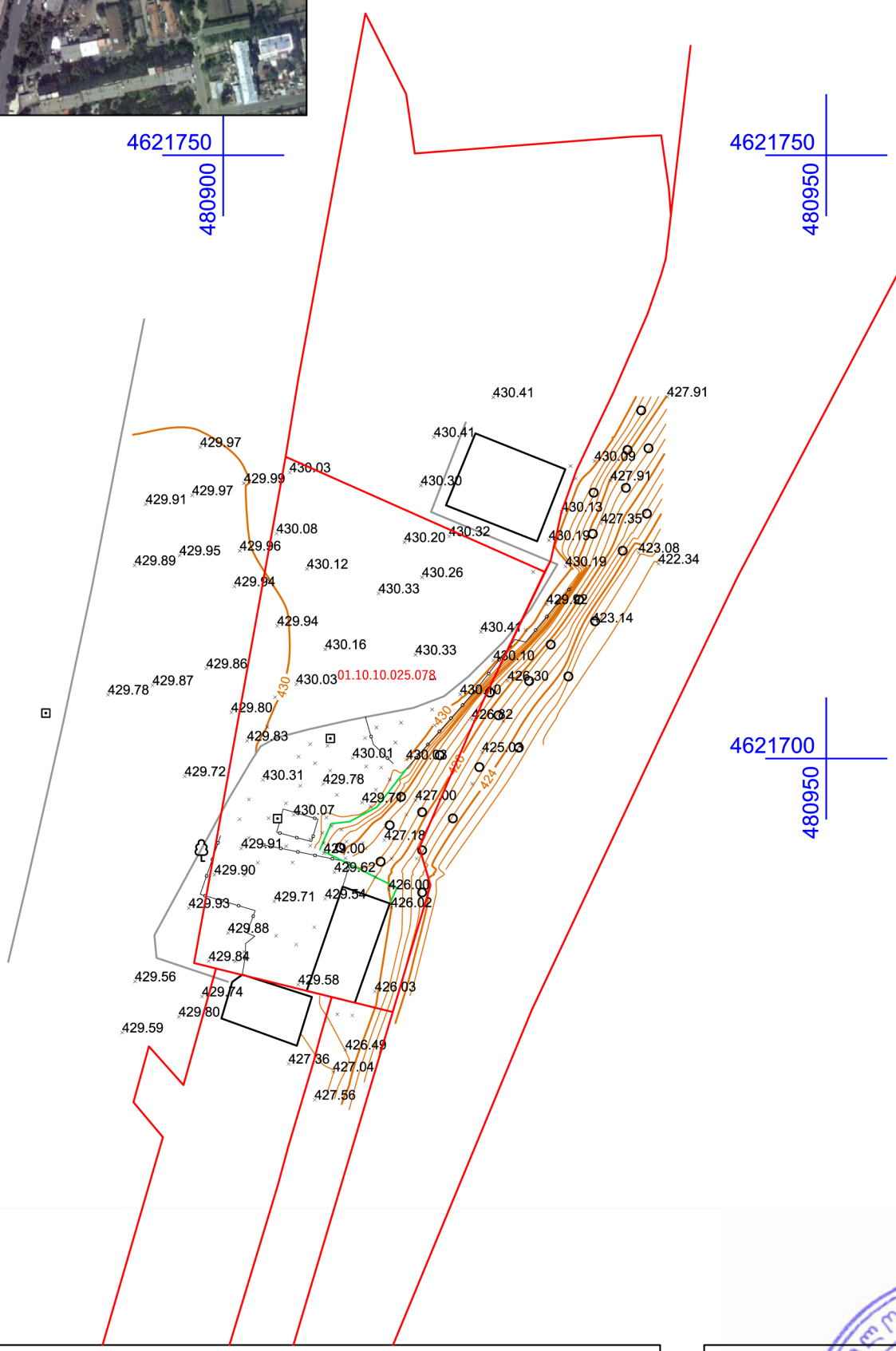

პირობითი აღნიშვნები

- შენობა
- ნაკვეთის საზღვარი
- ელ. ბოძი
- ბამწვანება
- ასფალტირებული გზა
- ხეები
- ბეტონის ღობე
- UTM - საერთაშორისო

შპს „ტერაბრაფიკი“		
დირექტორი		შ. ფხაკაძე
კომპიუტერული უზრუნველყოფა		ი. თალაკვაძე
აზომვა შეასრულა		ა. მარქარიანი
დამკვეთი		
მასშტაბი 1:500		1.06.2016

გენგეგმა

მ. 1:500

ექსპლიკაცია

1. საოპერატორო
2. ფარდული
3. უსაფრთხოების კუნძული
4. დისპენსერი
5. საპროექტო რეზერვუარები 20 მ
6. არსებული რეზერვუარები 50 მ
7. ბილბორდი

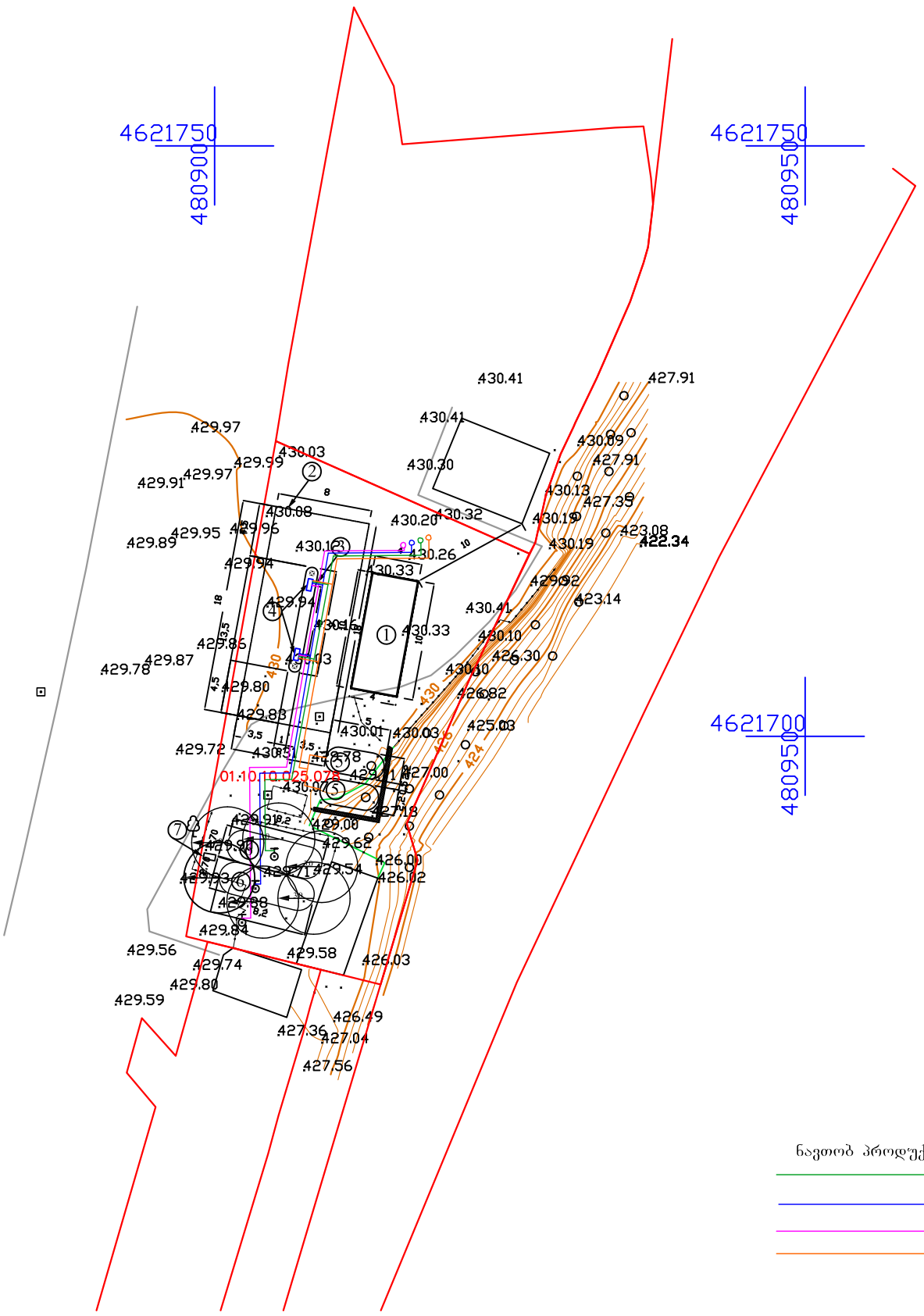

ნავთობ პროდუქტების მილები

გენგეგმა
მ. 1:500

ექსპლიკაცია

1. საოპერატორო
2. ფარდული
3. უსაფრთხოების კუნძული
4. დისპენსერი
5. საპროექტო რეზერვუარები 20 მ
6. არსებული რეზერვუარები 50 მ

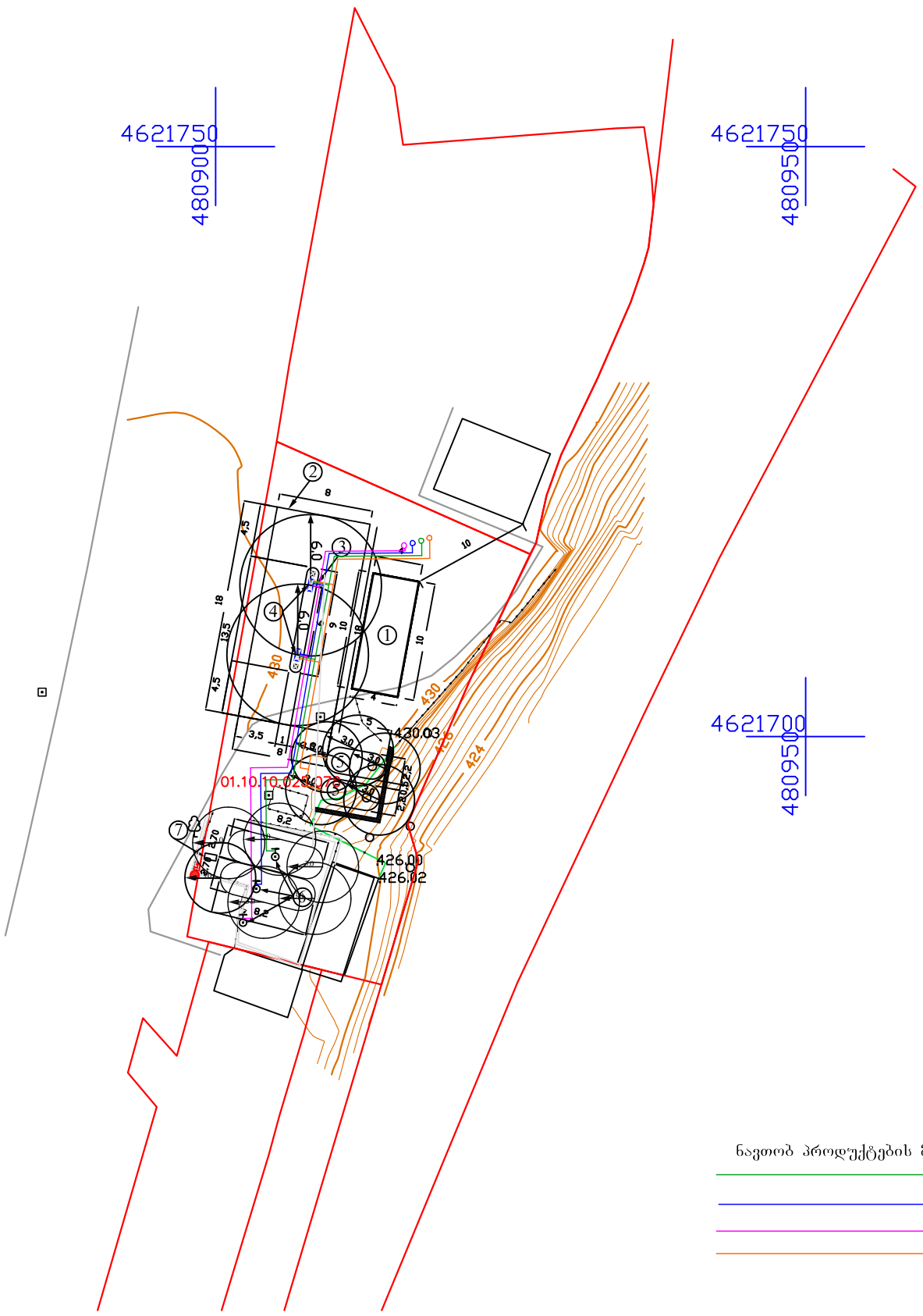

ნავთობ პროდუქტების მილები