საპროექტო შენობა არსებული
აბრეშგატებისგან დაშორებულია 10 სმ-ით

გოფრირებული თუნუქის გადახურვა
დამუშავდება ცეცხლგამძლე ხსნარით

0.10

1.50

1.20

0.70

3.30

2.05

0.20

4.50

შეილესება ცემენტის ხსნარით

ნაცრისფერი ლითონის კარი

გეგმა

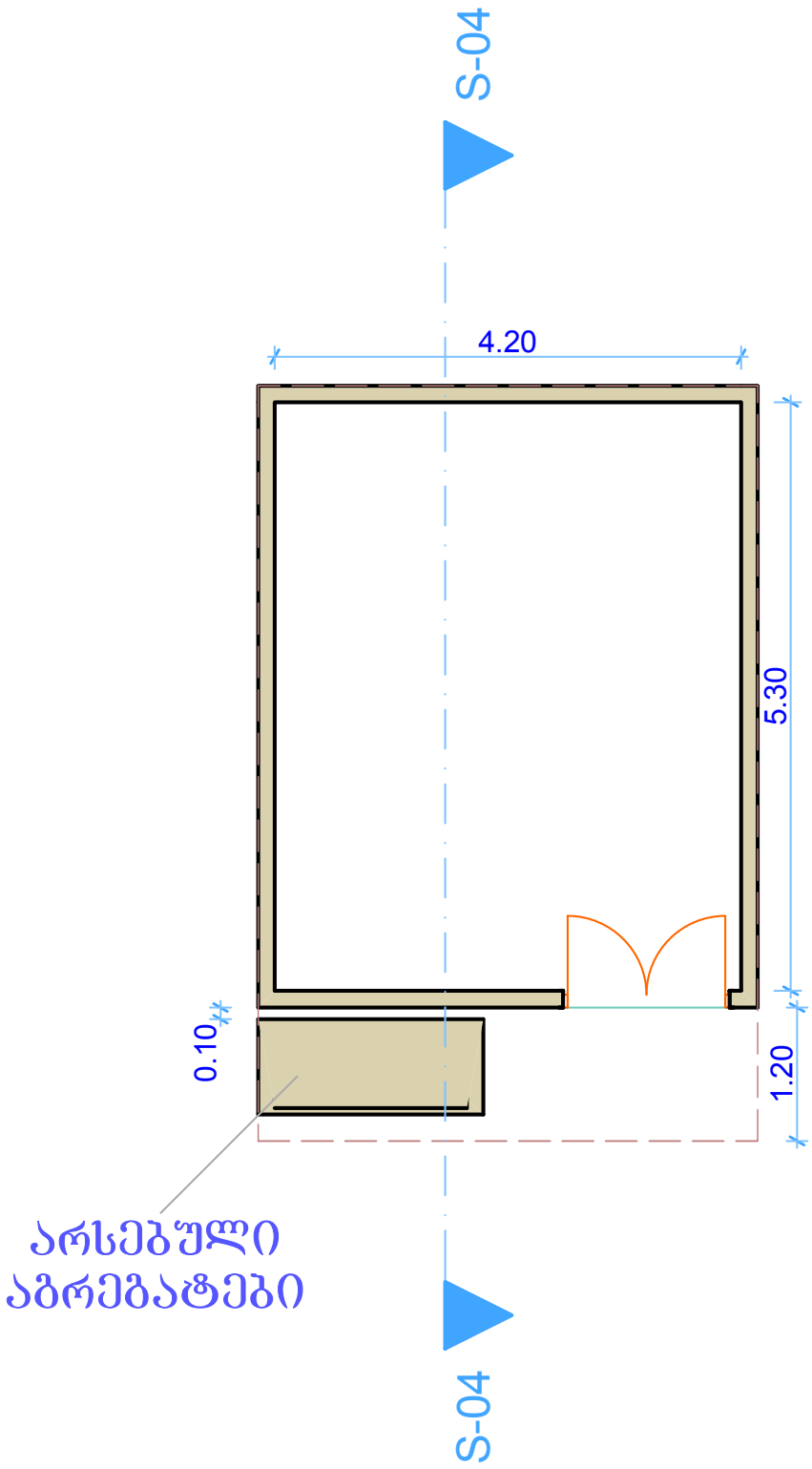

საკადასტრო გეგმა

საჯარო რეესტრის ეროვნული სააგენტო

საკადასტრო კოდი: **01.72.14.043.980**

განცხადების ნომერი: **882017104297**

მომზადების თარიღი: **15/02/2017**

ნაკვეთის დანიშნულება: **სასოფლო-სამეურნეო**

ფართობი: **890 კვ.მ (WGS 84 / UTM zone 38N)**



ნაკვეთის საკადასტრო საზღვარი

ხაზობრივი ნაგებობა

ტყის ფონდი

05/25 შენობა/ნაგებობა

05/25 მშენებარე ნაგებობა

ვალდებულება

განაშენიანება

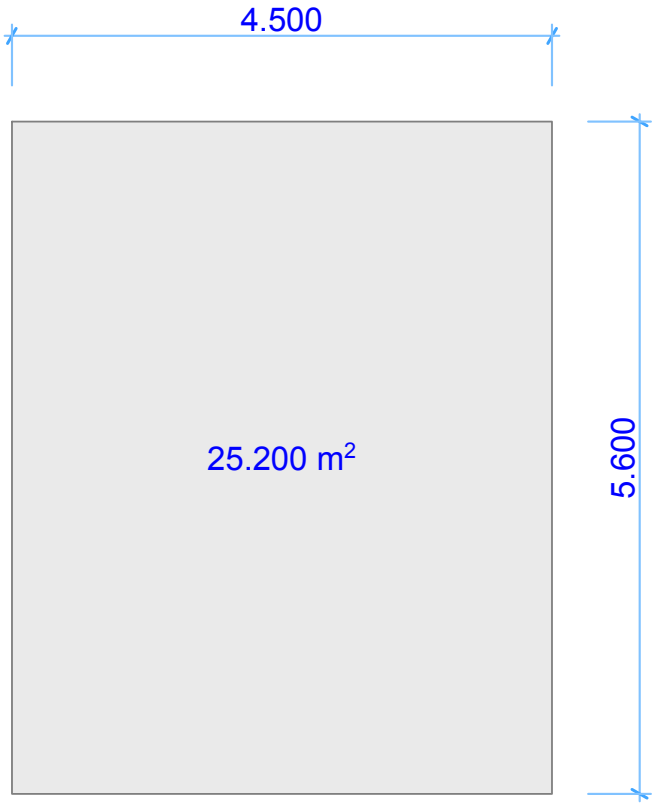

ჭრილი

