ქ. თბილისში, წყნეთის გზატკეცილი №37 მდებარე მიწის ნაკვეთის (ს/კ 01.14.06.007.083) არსებული ფუნქციური ზონის ცვლილების ქალაქგეგმარებითი დასაბუთება

თბილისი 2017

სიტუაციური გეგმა

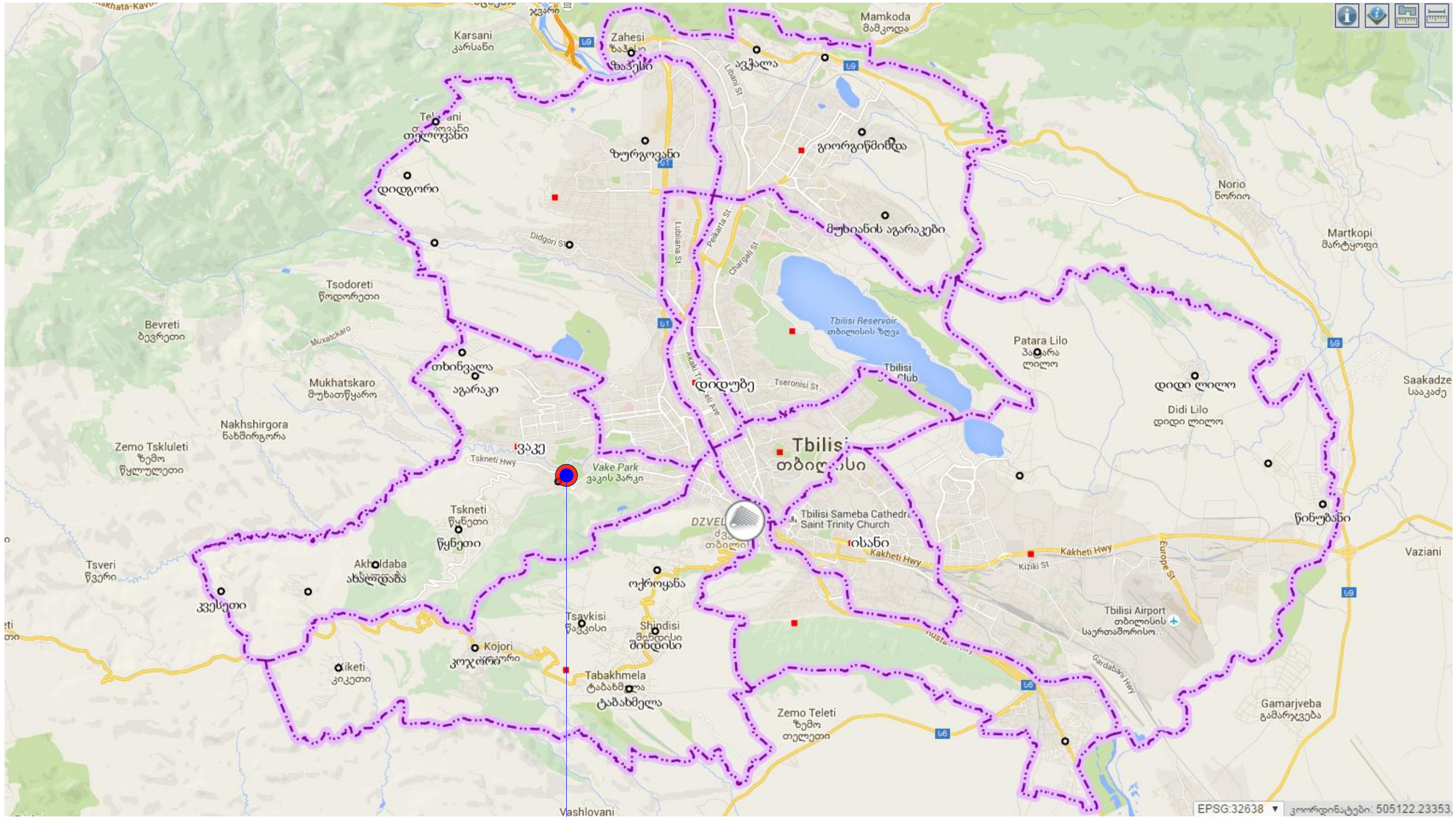

საკვლევი ტერიტორია

სიტუაციური გეგმა

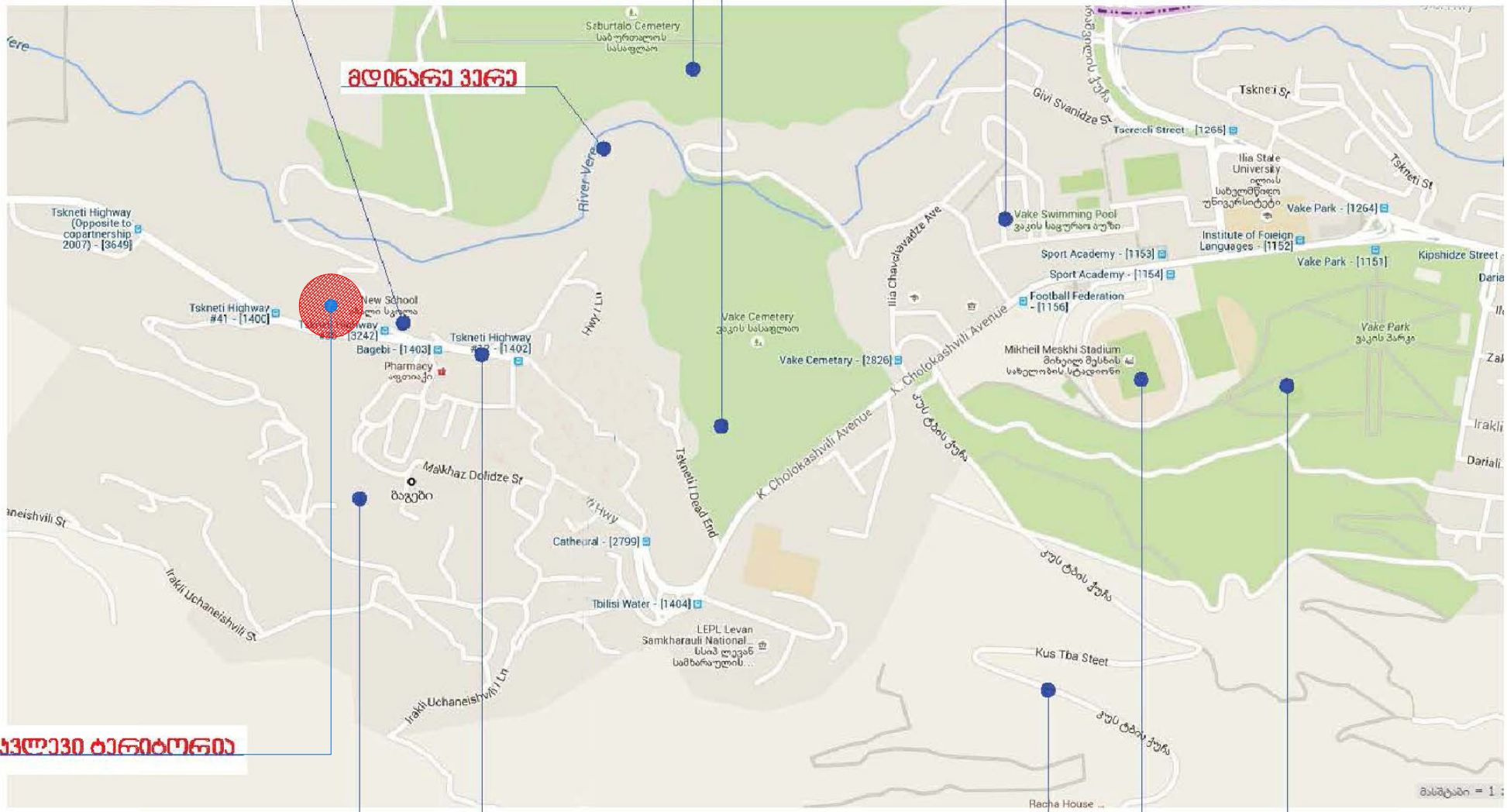

სოციალური მომსახურების სქემა

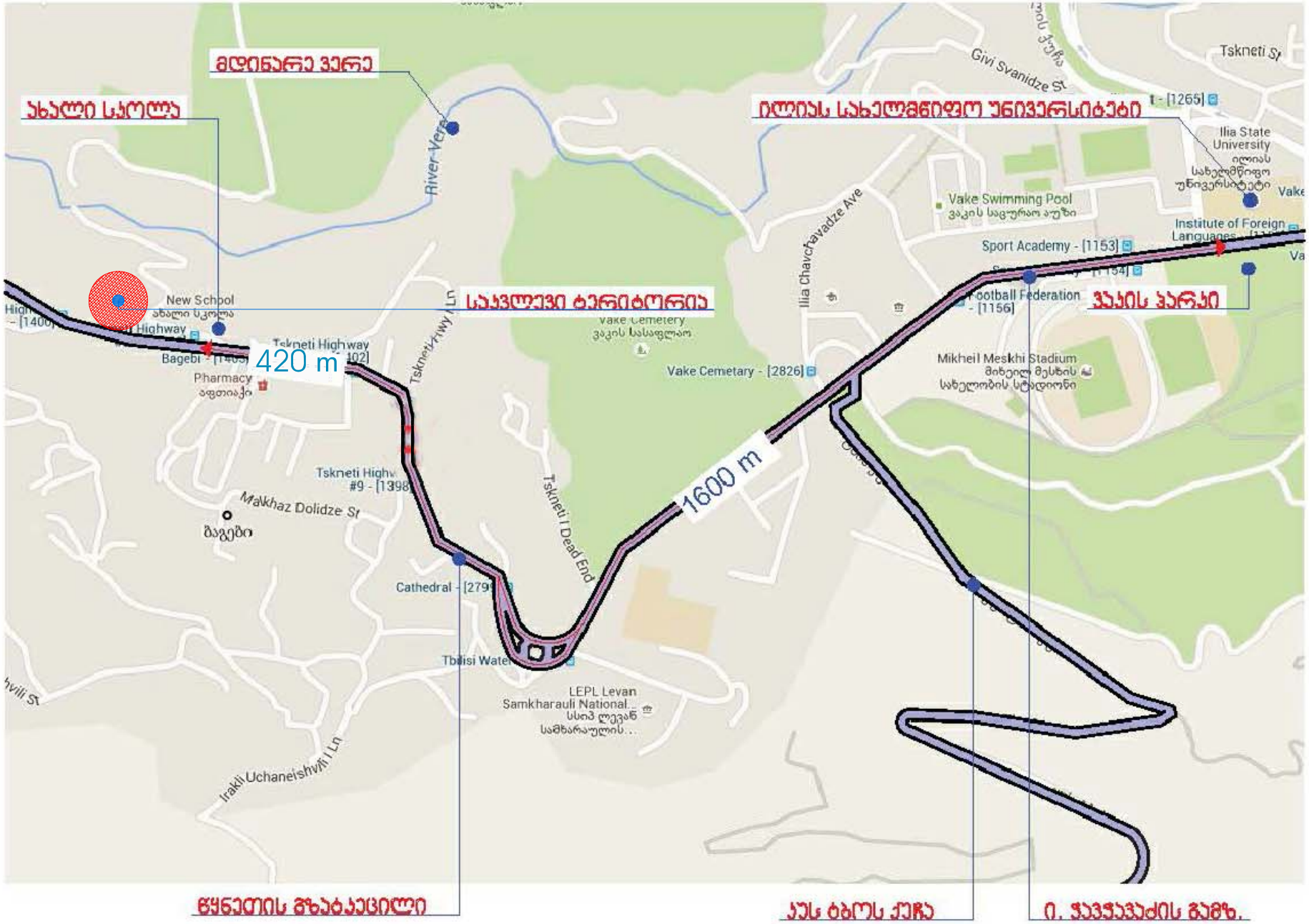

არსებული ფუნქციური ზონირება

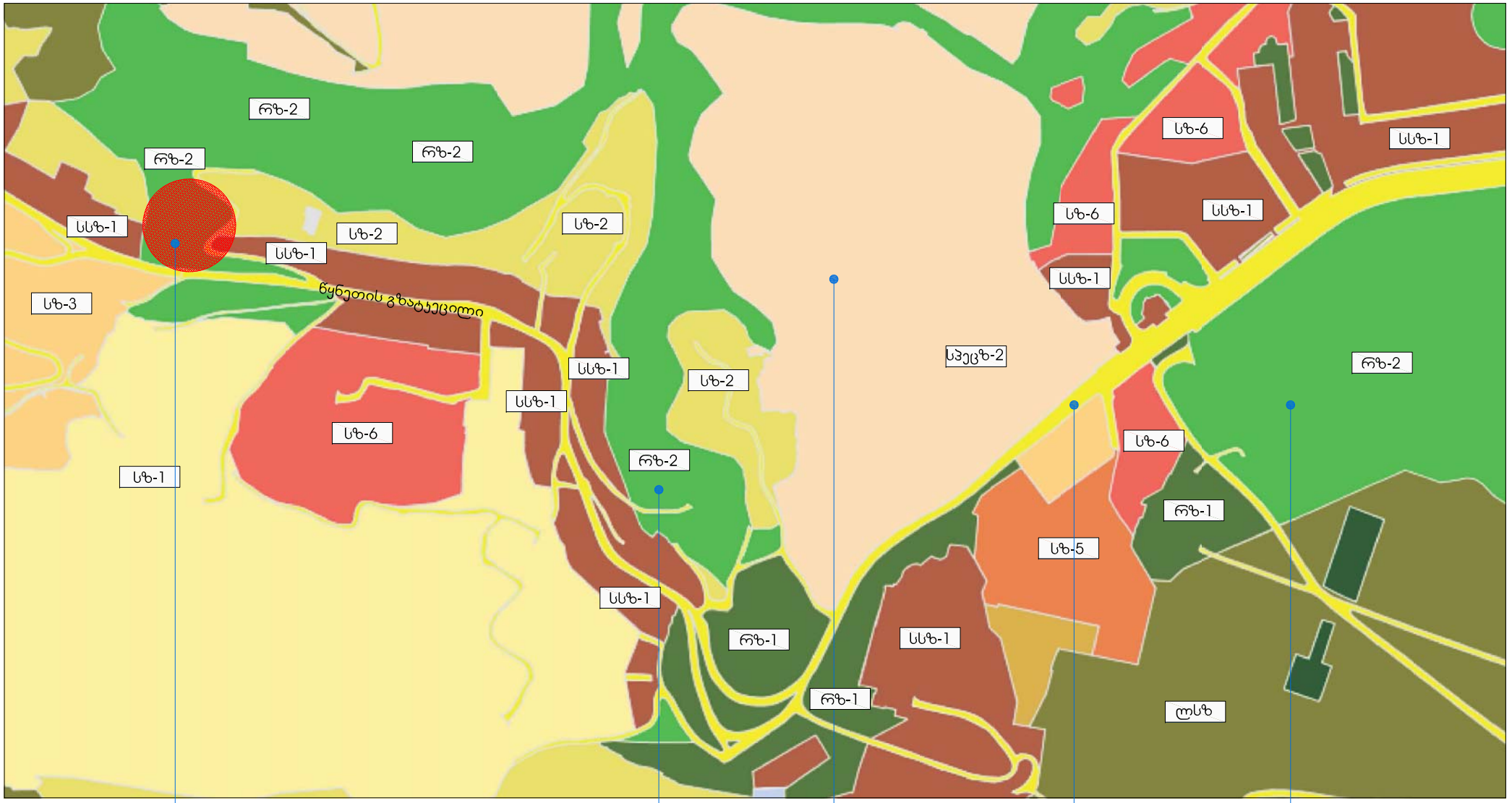

არსებული ფუნქციური ზონირება

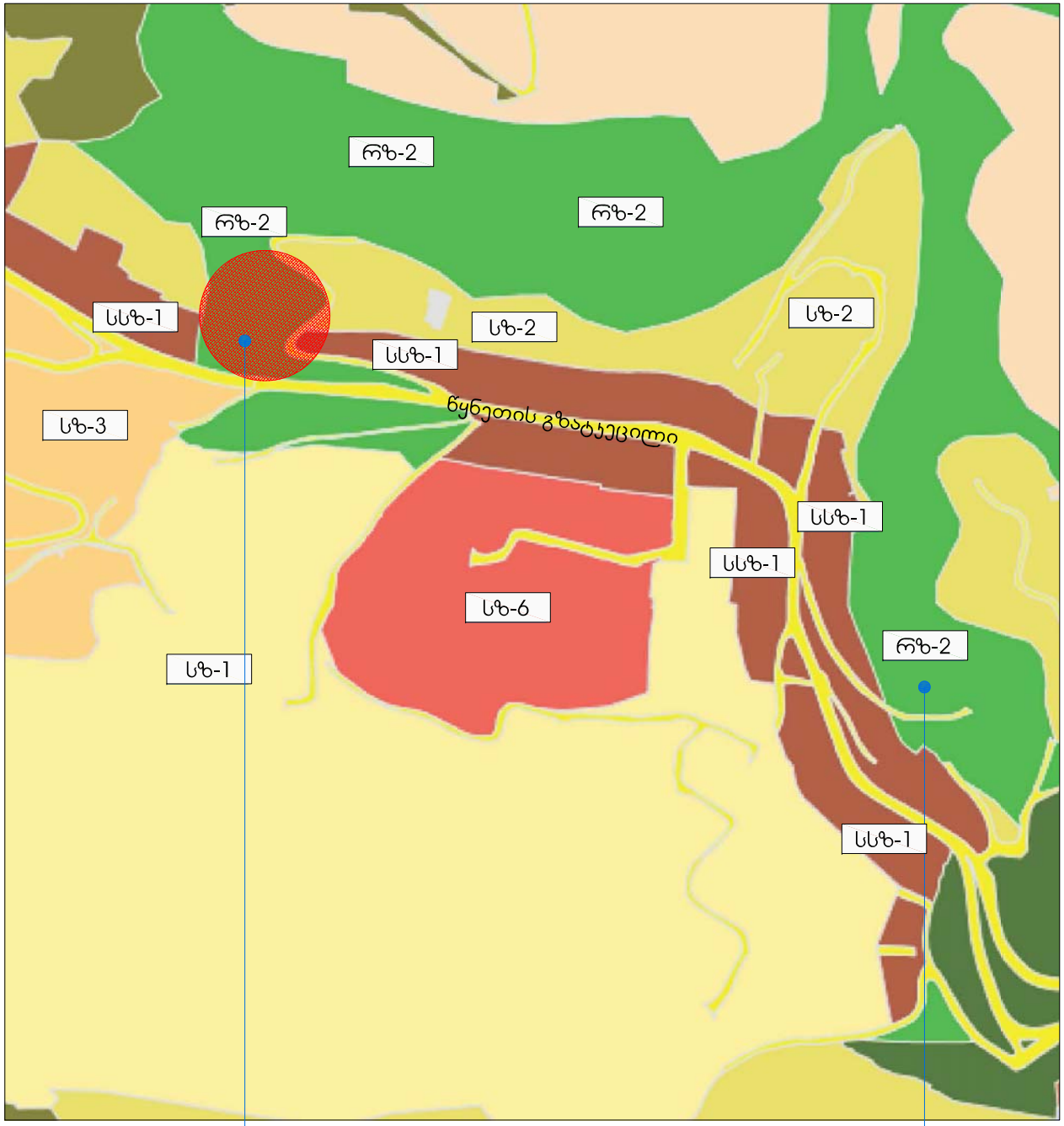

საპროექტო ფუნქციური ზონირება

არსებული რზ-2 შეიცვალოს სსზ-1-ით

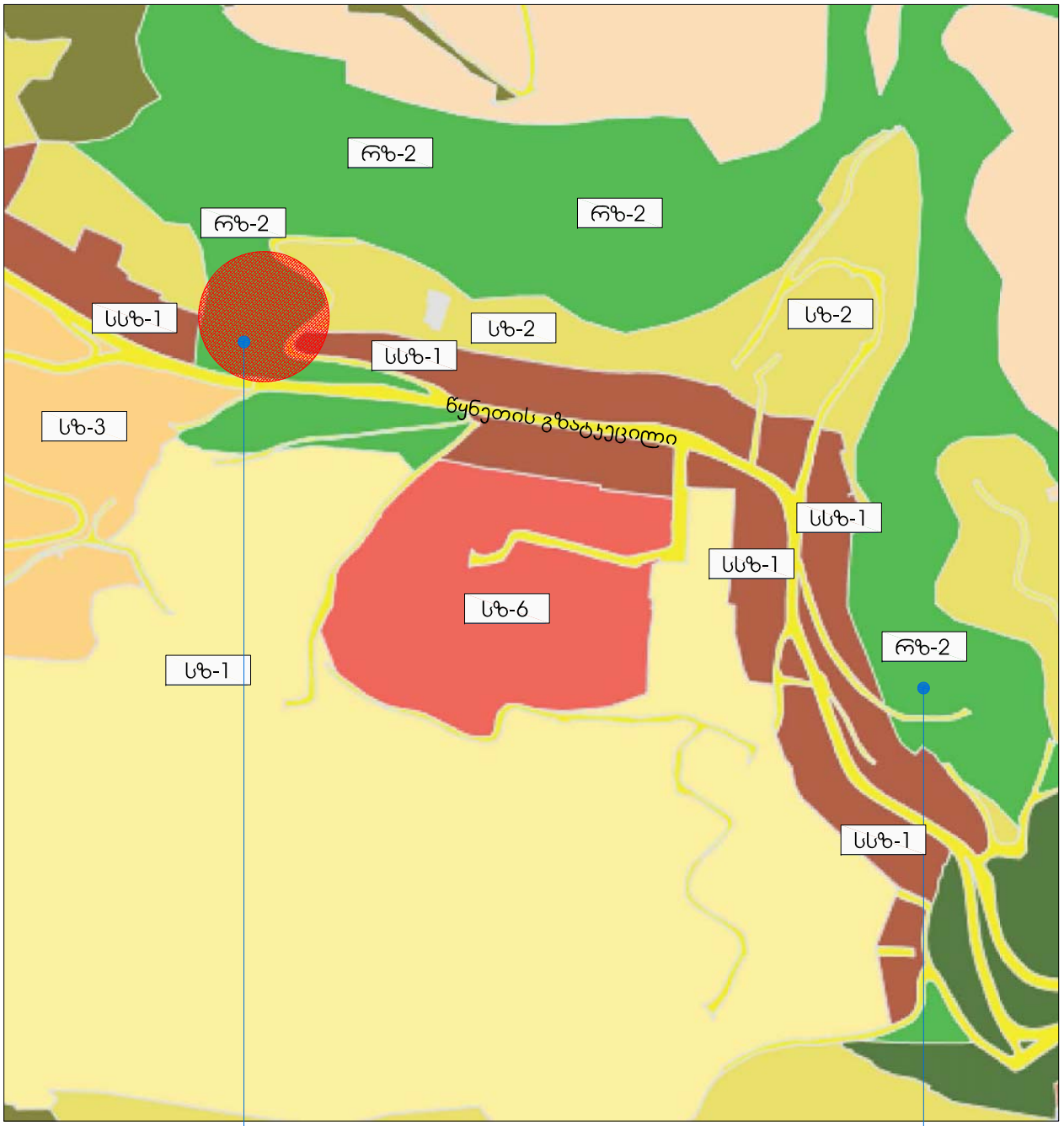

საპროექტო ფუნქციური ზონირება

სსზ-1

არსებული რზ-2 შეიცვალოს სსზ-1-ით

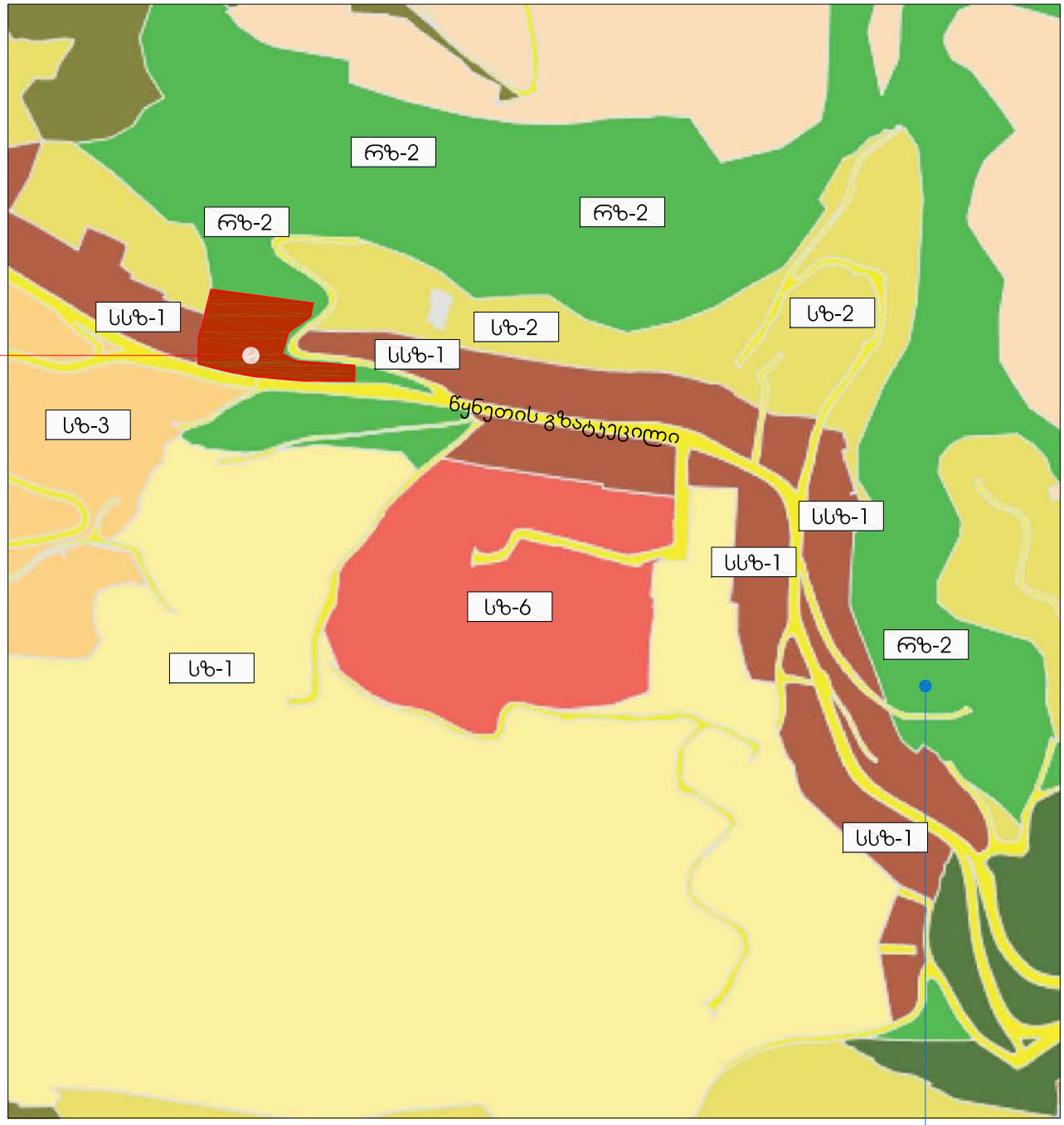

ფოტოფიქსაცია

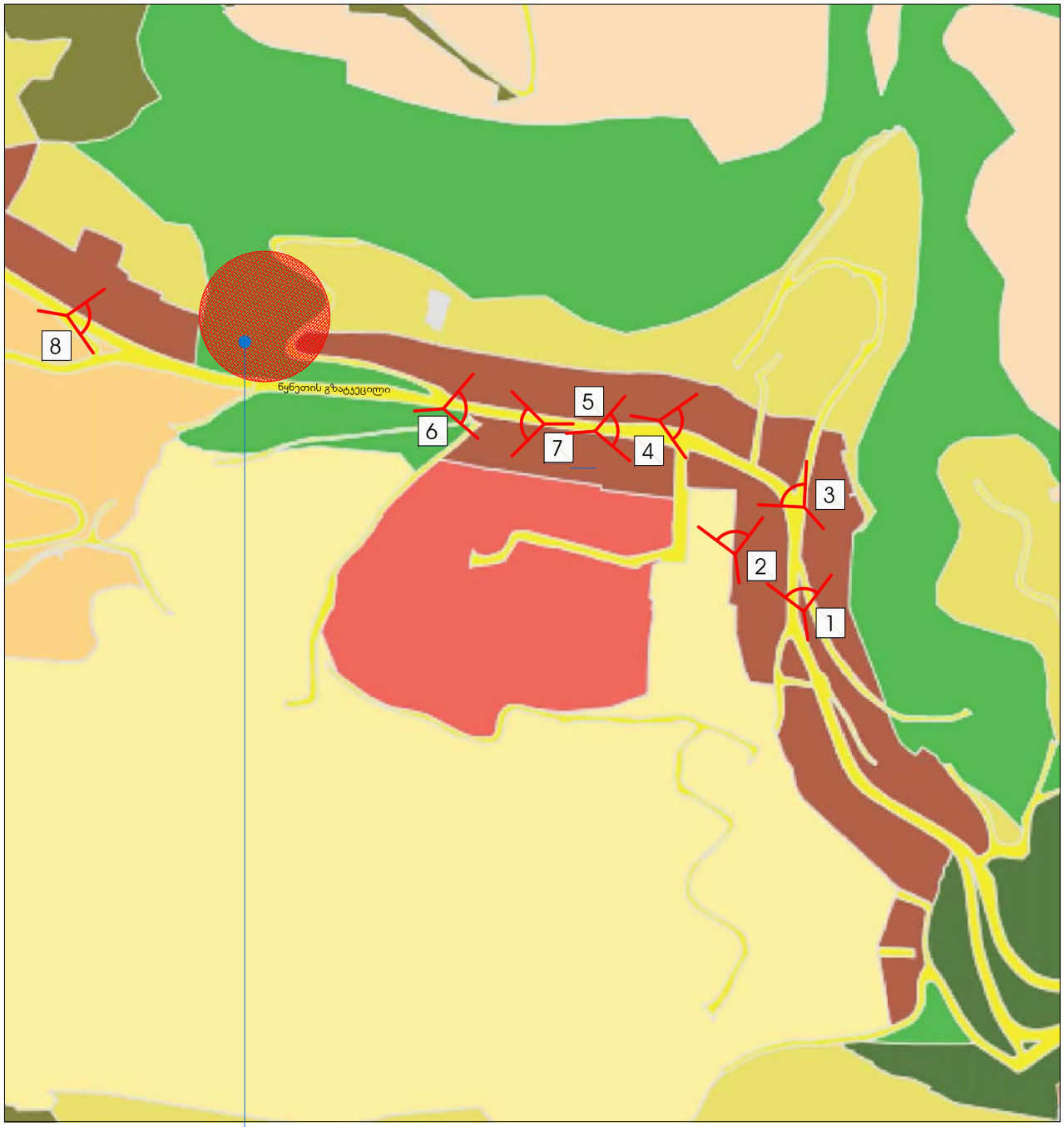

საკვლევი ტერიტორია

ფოტო ფიქსაცია

1



2



ფოტო ფიქსაცია

3



4



ფოტო ფიქსაცია

5



6



ფოტო ფიქსაცია

7



8

