საქართველო
ქ. თბილისის მერია
სსიპ თბილისის არქიტექტურის სამსახური

ქ.თბილისი, ისანი-სამგორის რაიონი, მაისურაძეს ქ. №11,
ტოპოგრაფიულიმ გეგმა

საფუძველი: ქ. თბილისის მთავრობის №20-32-704. 10.112008 წლის დადგენილება

სიტუაციური სქემა

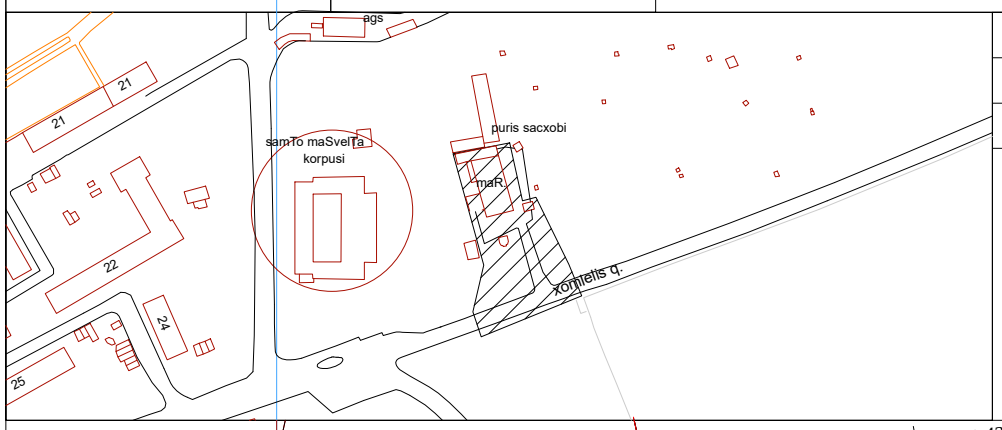

მიწის ნაკვეთის საზღვრების მომზადების და საინვესტიციო განყოფილება

განყოფილების უფროსი		
მთავარი სპეციალისტი		

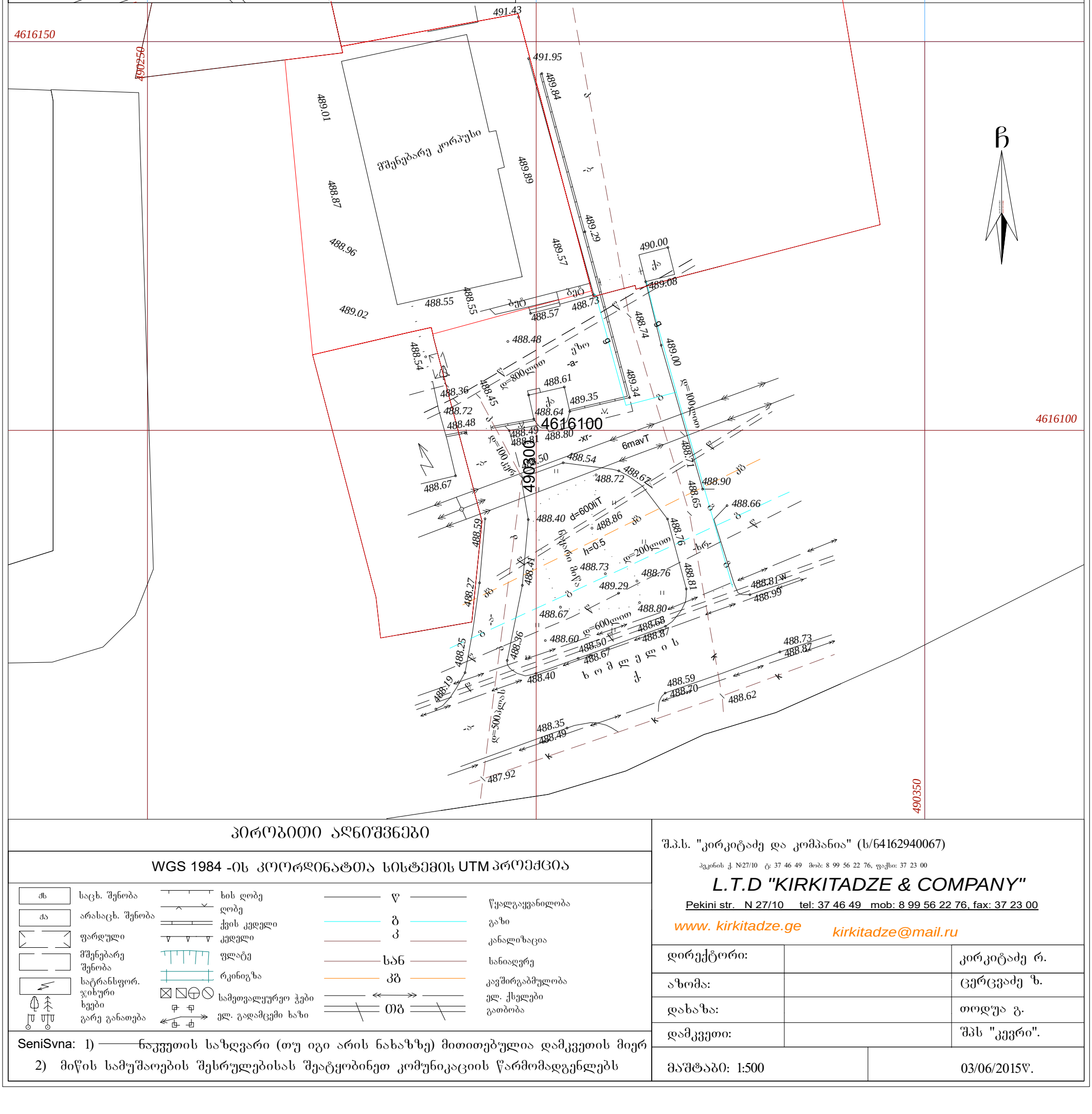

პირობითი აღნიშვნები

WGS 1984 -ის კოორდინატთა სისტემის UTM პროექცია

ძს	საცხ. შენობა	ხის ღობე	წ — წყალგაყვანილობა
ძა	არასაცხ. შენობა	ღობე	გ — გაზი
	ფარდული	ქვის კედელი	კ — კანალიზაცია
	მშენებარე შენობა	კედელი	სან — სანიაღვრე
	სატრანსფორ. ჯიხური	ფლატე	კბ — კავშირგაბმულობა
	ხეები	რკინიგზა	ელ. ქსელები
	გარე განათება	სამეთვალყურეო ჭები	თბ — გათბობა
		ელ. გადამცემი ხაზი	

SeniSvna: 1) ნაკვეთის საზღვარი (თუ იგი არის ნახაზზე) მითითებულია დამკვეთის მიერ
2) მიწის სამუშაოების შესრულებისას შეატყობინეთ კომუნიკაციის წარმომადგენლებს

შ.პ.ს. "კირკიტაძე და კომპანია" (ს/ნ64162940067)
პეკინის ქ. №27/10 ტ: 37 46 49 მობ: 8 99 56 22 76, ფაქსი: 37 23 00
L.T.D "KIRKITADZE & COMPANY"
Pekini str. N 27/10 tel: 37 46 49 mob: 8 99 56 22 76, fax: 37 23 00
www. kirkitadze.ge kirkitadze@mail.ru

დირექტორი:		კირკიტაძე რ.
აზომა:		ცერცვაძე ზ.
დახაზა:		თოდუა გ.
დამკვეთი:		შპს "კევრი".
მაშტაბი: 1:500		03/06/2015წ.

სიტუაციური სქემა

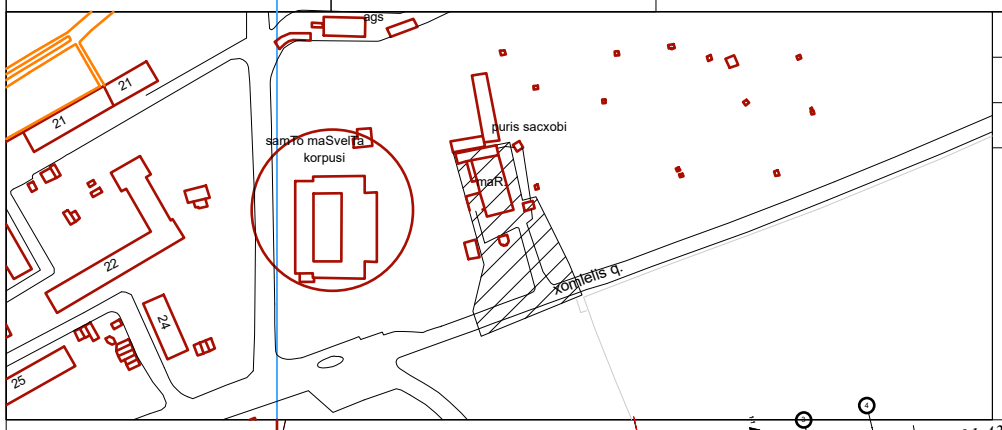

მიწის ნაკვეთის საზღვრების მომზადების და საინვესტიციო განკოფილება

განყოფილების უფროსი		
მთავარი სპეციალისტი		

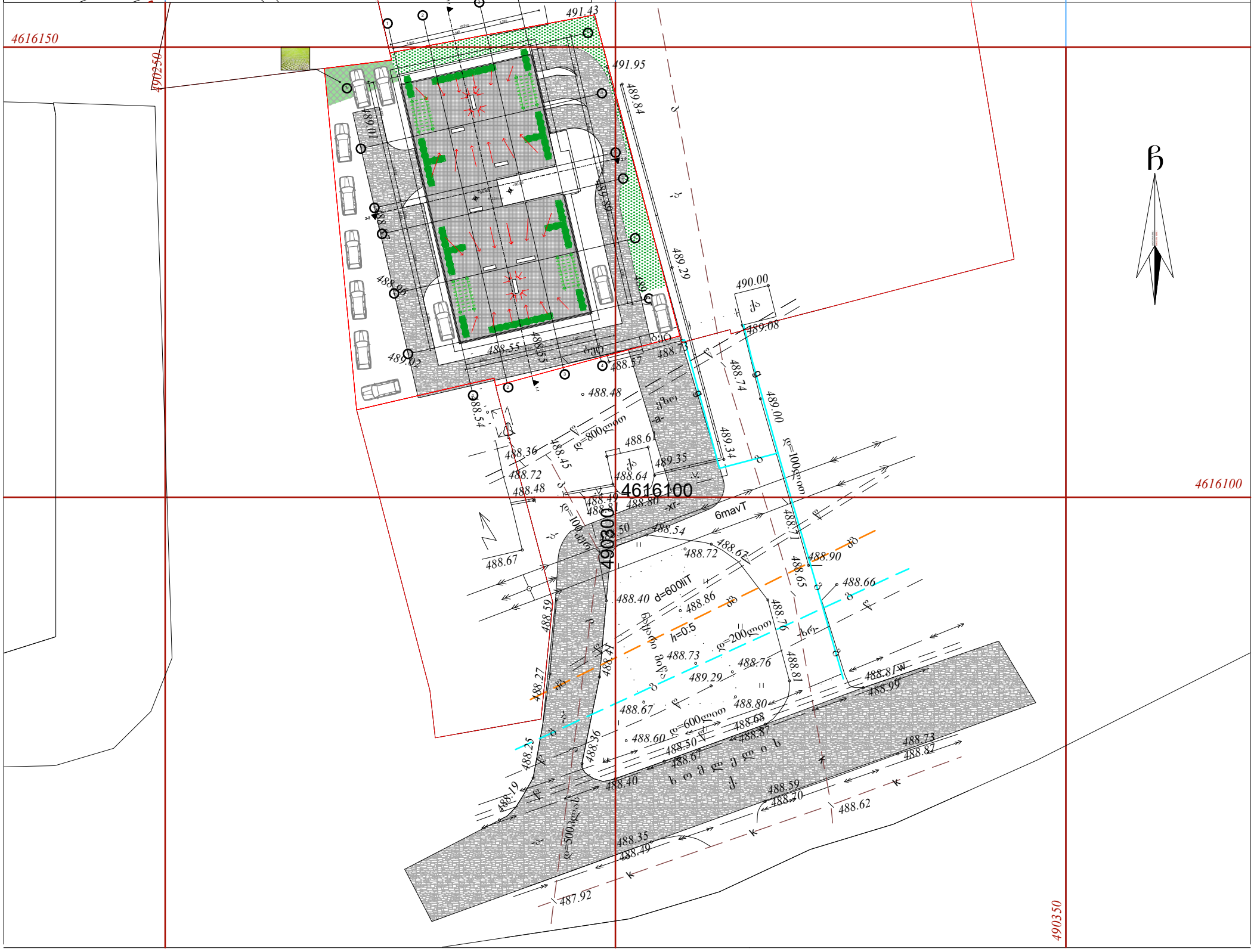

		2016	ინდ. მეწარმე "დავით ბაირამაშვილი"		
		1:500	ქ. თბილისი, მაისურაძის ქუჩა № 11 (ნაკვეთი 04\007)		
ხელმძღვანელი	დ.ბაირამაშვილი		მრავალბინიანი საცხოვრებელი სახლის არქიტექტურული პროექტის კორექტირება	სტადია	ფურცელი	სულ
პრ. ავტორი	თ. დურმიშიძე			პრ.		
კონსტრუქტორი	მ.სავლელიძე		საპროექტო გენგეგმა	დამკვეთი ბესო თოდუა		