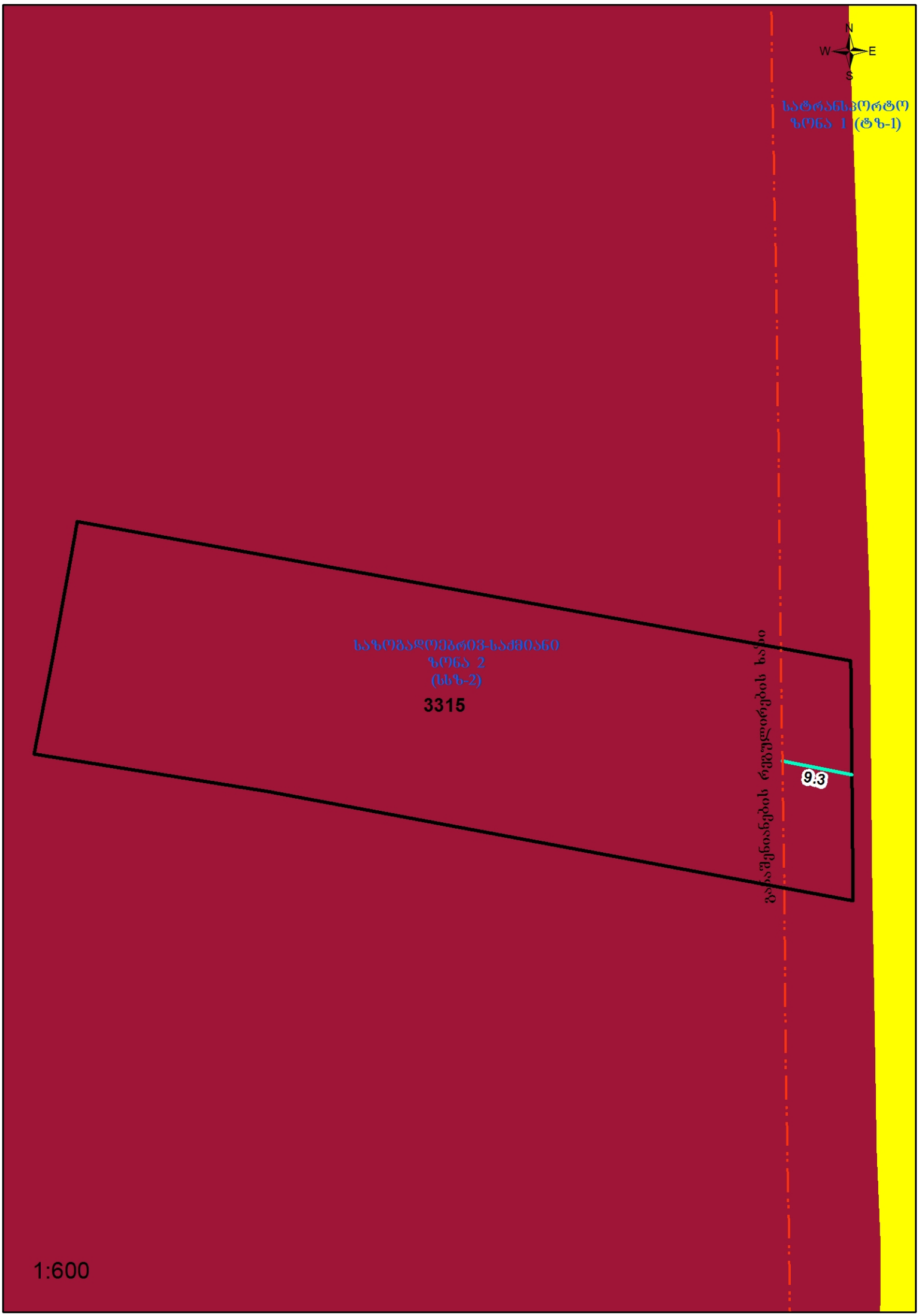
N
W
E
S
სატრანსპორტო
ზონა 1 (ტზ-1)
საზოგადოებრივ-სამმეანი
ზონა 2
(სსზ-2)
3315
9.3
გარშემოვლითი რგოლის ხაზი
1:600

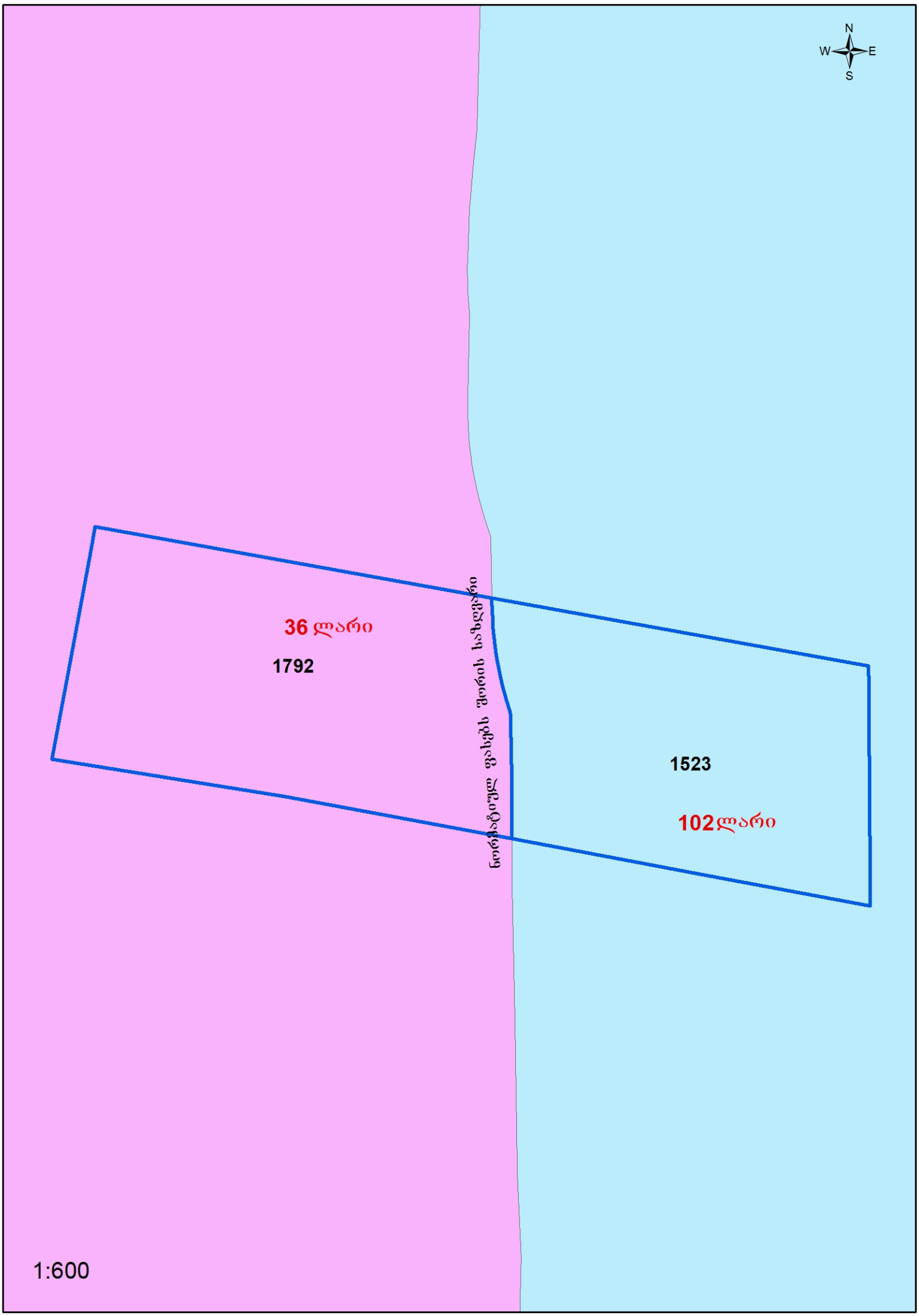
N
W
E
S
36 ლარი
1792
ნოხჯაბეული ფაქტის წილის საზღვარი
1523
102ლარი
1:600

საქართველო

სამსახურის შტრიხი

——— № ———

——— № ———

ქ. თბილისის მერიის
საჯარო სამართლის იურიდიული პირი
თბილისის არქიტექტურის სამსახური

მისამართი: ქ.თბილისი, დავით აღმაშენებლის ხეივანი №90

ფართობი : 3315 კვ/მ

მოსარგებლე: შპს „მერმისი"

განყოფილების უფროსი		
მთავარი სპეციალისტი		



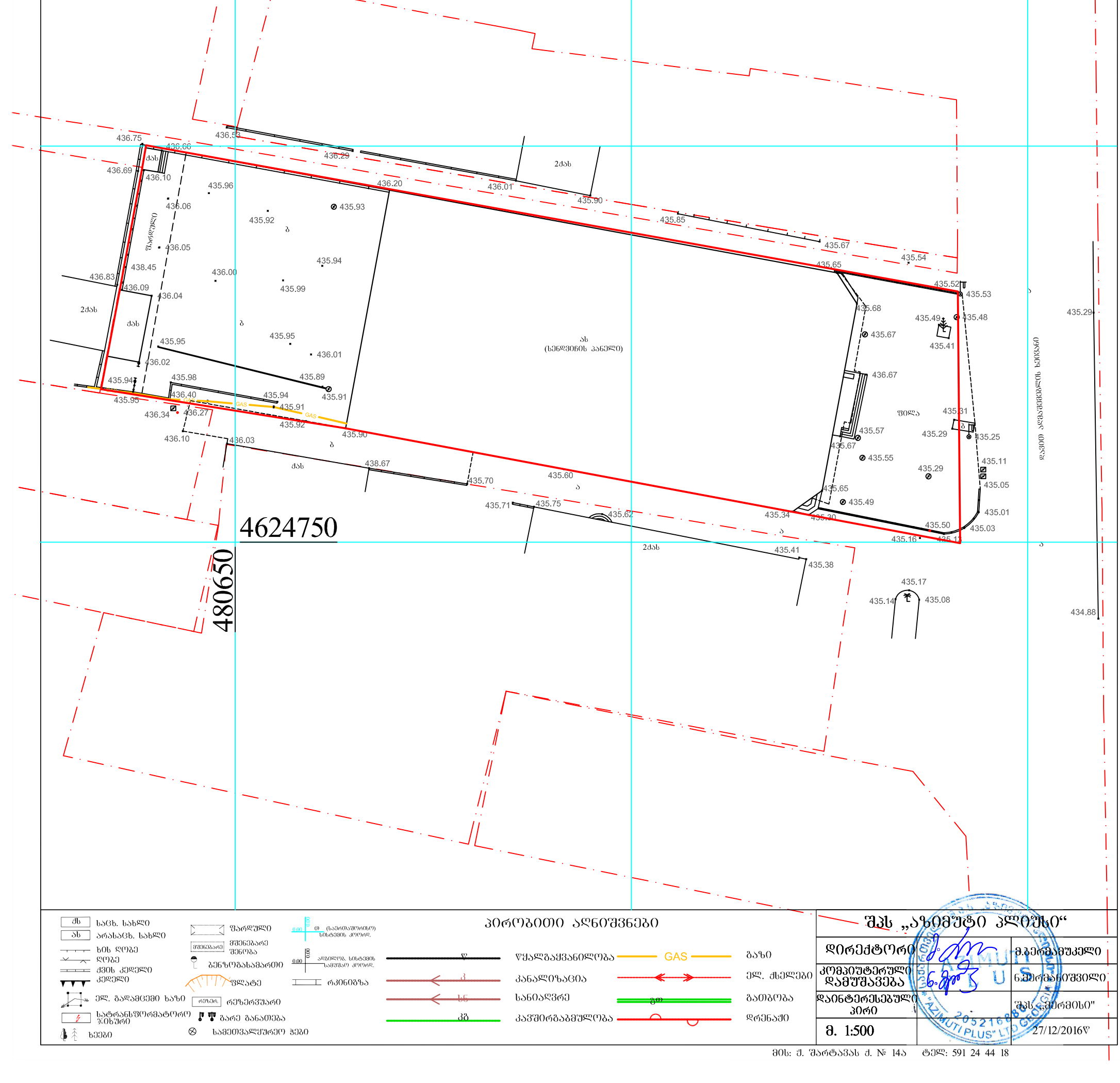

პირობითი აღნიშვნები

შს საცხ. სახლი
ას არასაცხ. სახლი
ხის ღობე
ღობე
ქვის კედელი
კედელი
ელ. გადამცემი ხაზი
სატრანსფორმატორო ჯიხური
ხეები
ფარდული
მშენებარე შენობა
ბენზოგასამართი
ფლატე
რეზერვუარი
გარე განათება
სამეთვალყურეო ჭები
(საერთაშორისო) სისტემის კოორდ.
აღგილობ. სისტემის კოორდ.
რკინიგზა
წყალგაყვანილობა
კანალიზაცია
სანიაღვრე
კავშირგაბმულობა
გაზი
ელ. ქსელები
გათბობა
დრენაჟი

შპს „აზიმუტი პლიუსი"		
დირექტორი		მ.პაპრამიშვილი
კომპიუტერული დამუშავება		ნ.მერმანიშვილი
დაინტერესებული პირი		შპს „მერმისი"
მ. 1:500		27/12/2016წ

AZIMUTI PLUS LTD GEOSERVICE 205216886

მის: ქ. შარტავას ქ. № 14ა ტელ: 591 24 44 18

საქართველო

სამსახურის უფროსი

_____№_____

_____№_____

ქ. თბილისის მერიის
საჯარო სამართლის იურიდიული პირი
თბილისის არქიტექტურის სამსახური

მისამართი: ქ.თბილისი, დავით აღმაშენებლის ხეივანი №90

ფართობი : 3315 კვ/მ

მოსარგებლე: შპს „მერმისი"

განყოფილების უფროსი		
მთავარი სპეციალისტი		

სიტუაციური სქემა

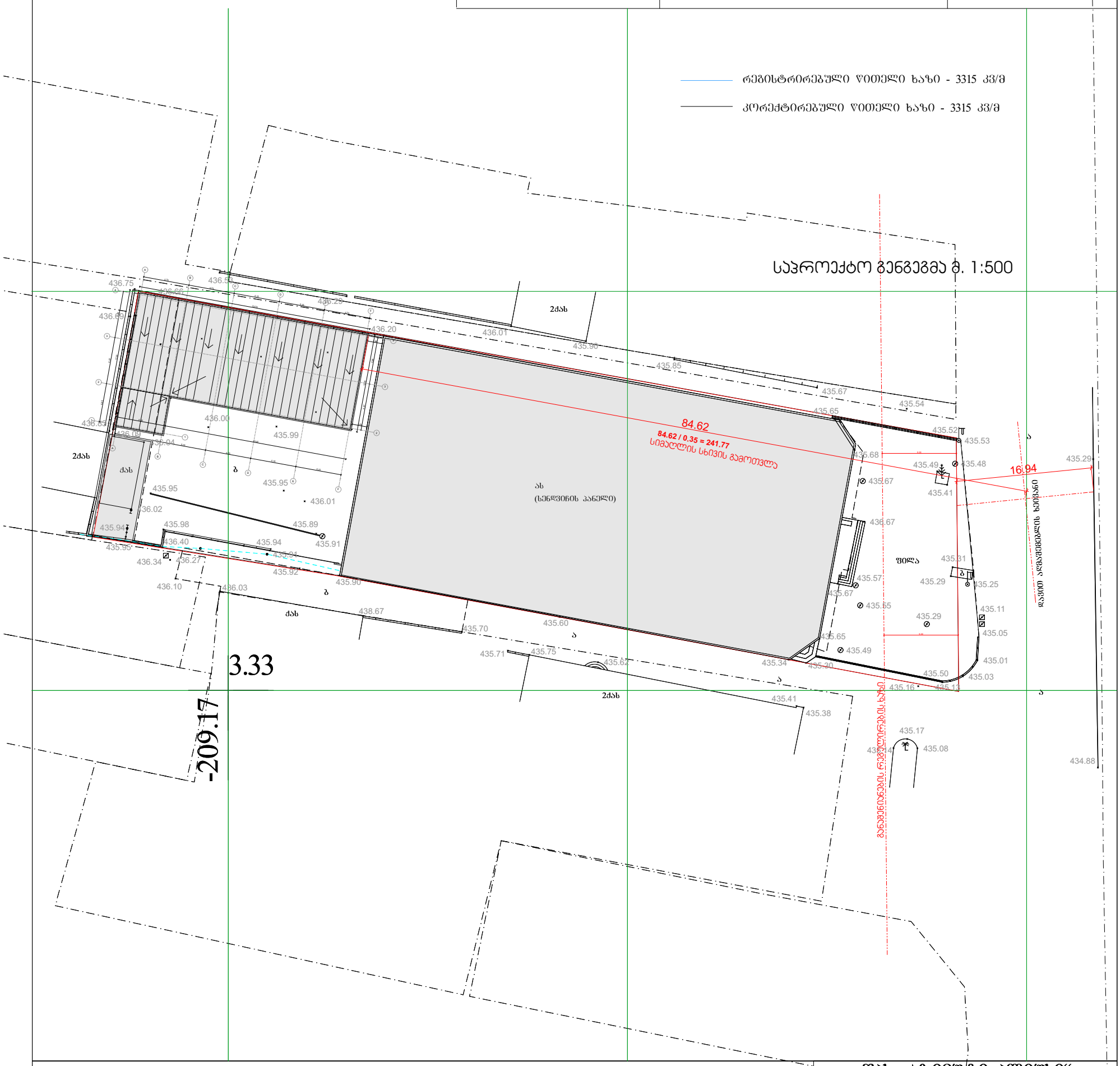

პირობითი აღნიშვნები

- სახლი
- არასახ. სახლი
- ხის ღობე
- ღობე
- ქვის კედელი
- კედელი
- ელ. გადამცემი ხაზი
- სატრანსფორმატორო ჯიხური
- ხეები
- შარდული
- მშენებარე შენობა
- ბენზოგასამართი
- ფლატე
- რეზერვუარი
- გარე განათება
- სამეთვალყურეო ჭები
- (საპროექტო) ნიშნების კოორდ.
- ადგილობ. ნიშნების საშუალო კოორდ.
- რკინიგზა
- წყალგაყვანილობა
- კანალიზაცია
- სანიაღვრე
- კავშირგაბმულობა
- გაზი
- ელ. ქსელები
- გათბობა
- დრენაჟი

შპს „აზიმუტი პლიუსი“		
დირექტორი		გ.გერმამაშუკელი
კომპიუტერული დამუშავება		ნ.მერმანიშვილი
დაინტერესებული პირი		შპს „მერმისი"
მ. 1:500		27/12/2016წ

მის: ჟ. შარტავას ქ. № 14ა ტელ: 591 24 44 18