გეგმა - 3,45 ნიშნულზე

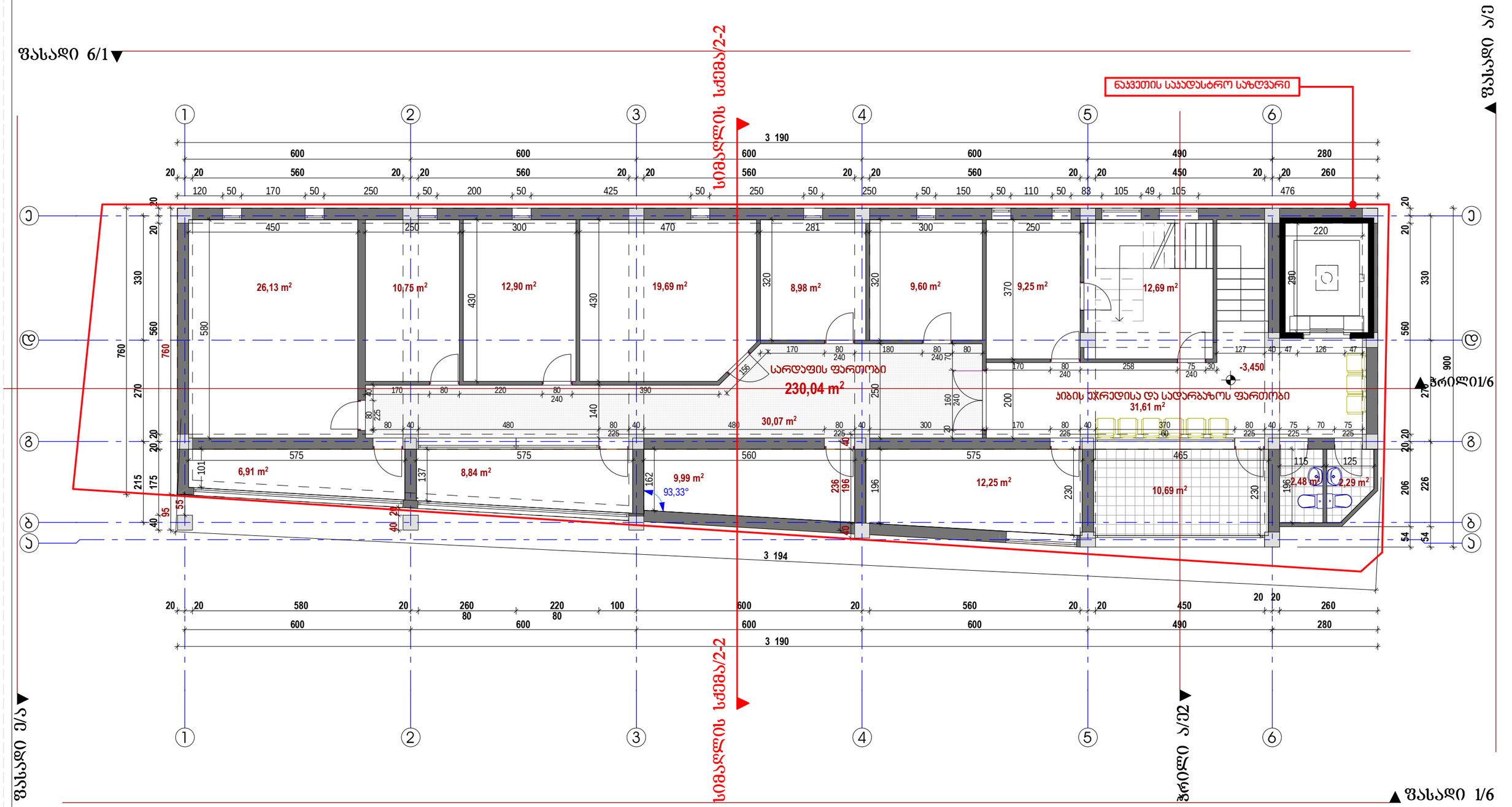

შენიშვნა:

ქალაქ თბილისის საკრებულოს დადგენილება N 4-13; 2009 წლის 27 მარტი;

ქალაქ თბილისის ტერიტორიის გამოყენებისა და განაშენიანების რეგულირების წესები
მუხლი 16. მიწის ნაკვეთის განაშენიანების ინტენსივობის კოეფიციენტი -კ-2

თავი IV
უფლებრივი ზონირების დოკუმენტები, მათი შემადგენლობა და ტერიტორიების გამოყენებისა და განაშენიანების რეგულირების პირობები

4.კ-2 კოეფიციენტის საანგარიშო ფართობი გამოითვლება ქვემოთ განსაზღვრული ჩამონათვალის შესაბამისად:

ბ) არასრული სართულის იატაკის კონსტრუქციის ზედაპირის ფართობი – კ-2 კოეფიციენტის საანგარიშო ფართობში არ შედის;

შ.პ.ს "ჯორჯიან დეველოპმენტ გრუპ +"		ფორმატი	ტექ. მაჩვენებლები(არსებული)	დირექტორი		ა. სხირტლაძე	არქიტექტურული პროექტი	ფ №02	063 №ა-
სამედიცინო დიაგნოსტიკური ცენტრი მისამართი:ქალაქი თბილისი,მარჯანის ქუჩა, №2ბ	1. ნახაზზე საპროექტო შენობის ნოლი მეესაბამება აბსოლუტურ ნიშნულს +501,55 2. ნახაზზე ზომები მოცემულია სანტიმეტრებში 3. ნახაზის ყველა ცვლილება მშენებლობისას შეთანხმებული უნდა იყოს პროექტის ავტორთან	A 3	სარდაფის ფართობი 230,04 m2 ჯიხის უსრედისა და სადარბაზოს ფართობი 31,61 m2	პრ.მთ.არქიტ.		ი.სვიმონიშვილი			
ს/კ № 01.14.03.039.010				დაამუშავა		ი.სვიმონიშვილი	სართულის გეგმა -3,450 ნიშნულზე	მ 1:100	2017 წ.
		2017 წ.		კონსტრუქტორი		ი.მეხრიშვილი	არსებული	სტადია	მ. პ.

გეგმა +- 0,00 ნიშნულზე

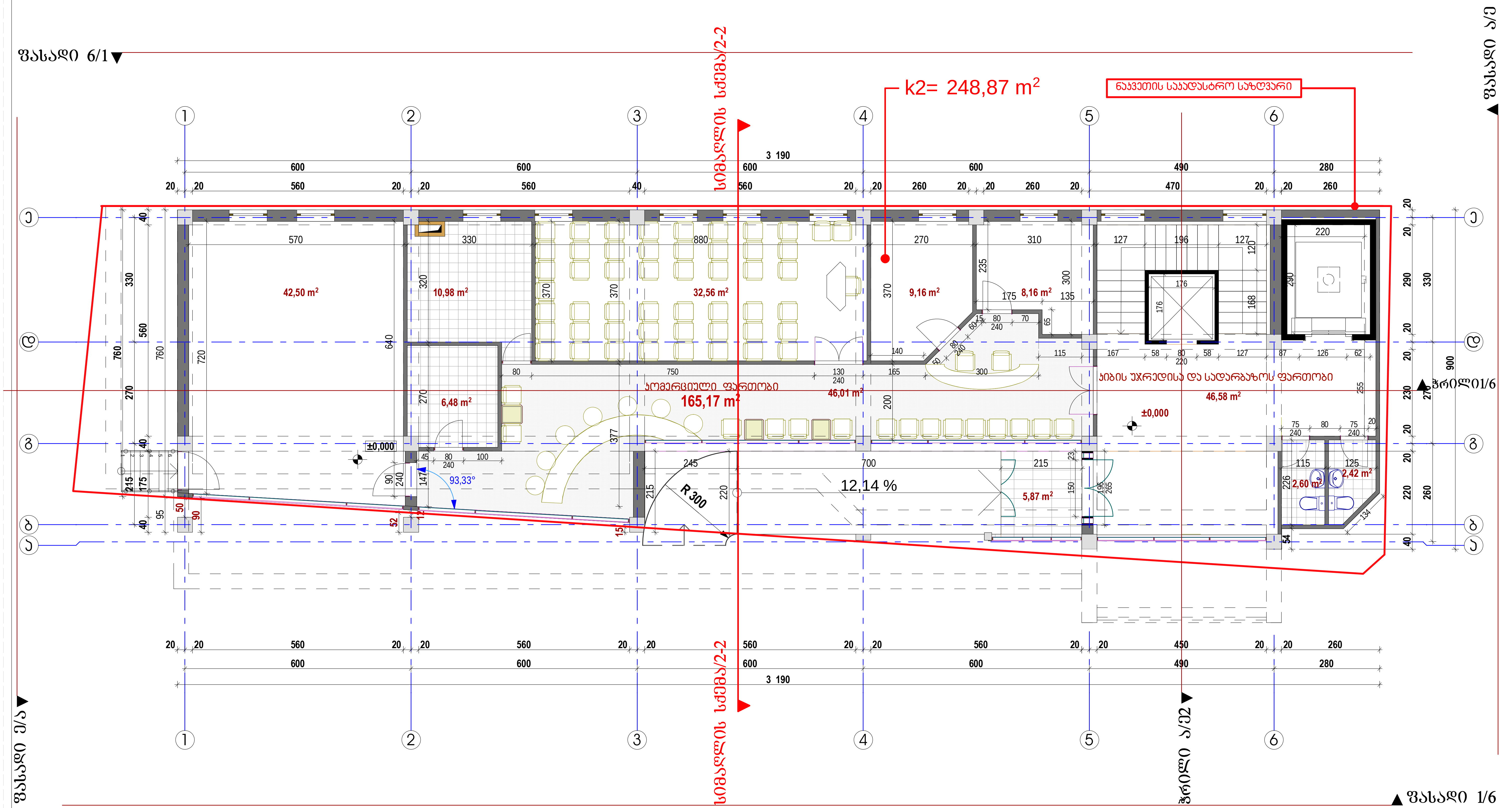

შენიშვნა: ქალაქ თბილისის საკრებულო. გადაწყვეტილება N 4-13; 2009 წლის 27 მარტი;

ქალაქ თბილისის ტერიტორიის გამოყენებისა და განაშენიანების რეგულირების წესები
მუხლი 16. მიწის ნაკვეთის განაშენიანების ინტენსივობის კოეფიციენტი -კ-2

თავი IV
უფლებრივი ზონირების დოკუმენტები, მათი შემადგენლობა და ტერიტორიების გამოყენებისა და განაშენიანების რეგულირების პირობები

4.კ-2 კოეფიციენტის საანგარიშო ფართობი გამოითვლება ქვემოთ განსაზღვრული ჩამონათვალის შესაბამისად:

ბ) არასრული სართულის იატაკის კონსტრუქციის ზედაპირის ფართობი – კ-2 კოეფიციენტის საანგარიშო ფართობში არ შედის;

შპს "ჯორჯიან დეველოპმენტ გრუპ +"		ფორმატი	ტექ. მაჩვენებლები(არსებული)	დირექტორი		ა. სხირტლაძე	კორექტირებული არქიტექტურული პროექტი	ფ №03	ინვ №ა-
სამედიცინო დიაგნოსტიკური ცენტრი მისამართი:ქალაქი თბილისი,მარიჯანის ქუჩა, №2ბ ს/კ № 01.14.03.039.010	1. ნახაზზე საპროექტო შენობის ნოლი შეესაბამება აბსოლუტურ ნიშნულს +501,55 2. ნახაზზე ზომები მოცემულია სანტიმეტრებში 3. ნახაზის ყველა ცვლილება მშენებლობისას შეთანხმებული უნდა იყოს პროექტის ავტორთან	A 3	კომერციული ფართობი 165,17 m2 კიბის უჯრედისა და სადარბაზოს ფართობი 46,58 m2	პრ.მთ.არქიტ.		ი.სვიმონიშვილი			
				დაამუშავა		ი.სვიმონიშვილი	სართულის გეგმა 0,000 ნიშნულზე	მ 1:100	2017 წ.
		2017 წ.		კონსტრუქტორი		ი.მეხრიშვილი	არსებული	სტადია	მ. პ.

გეგმა + 3,90 ნიშნულზე

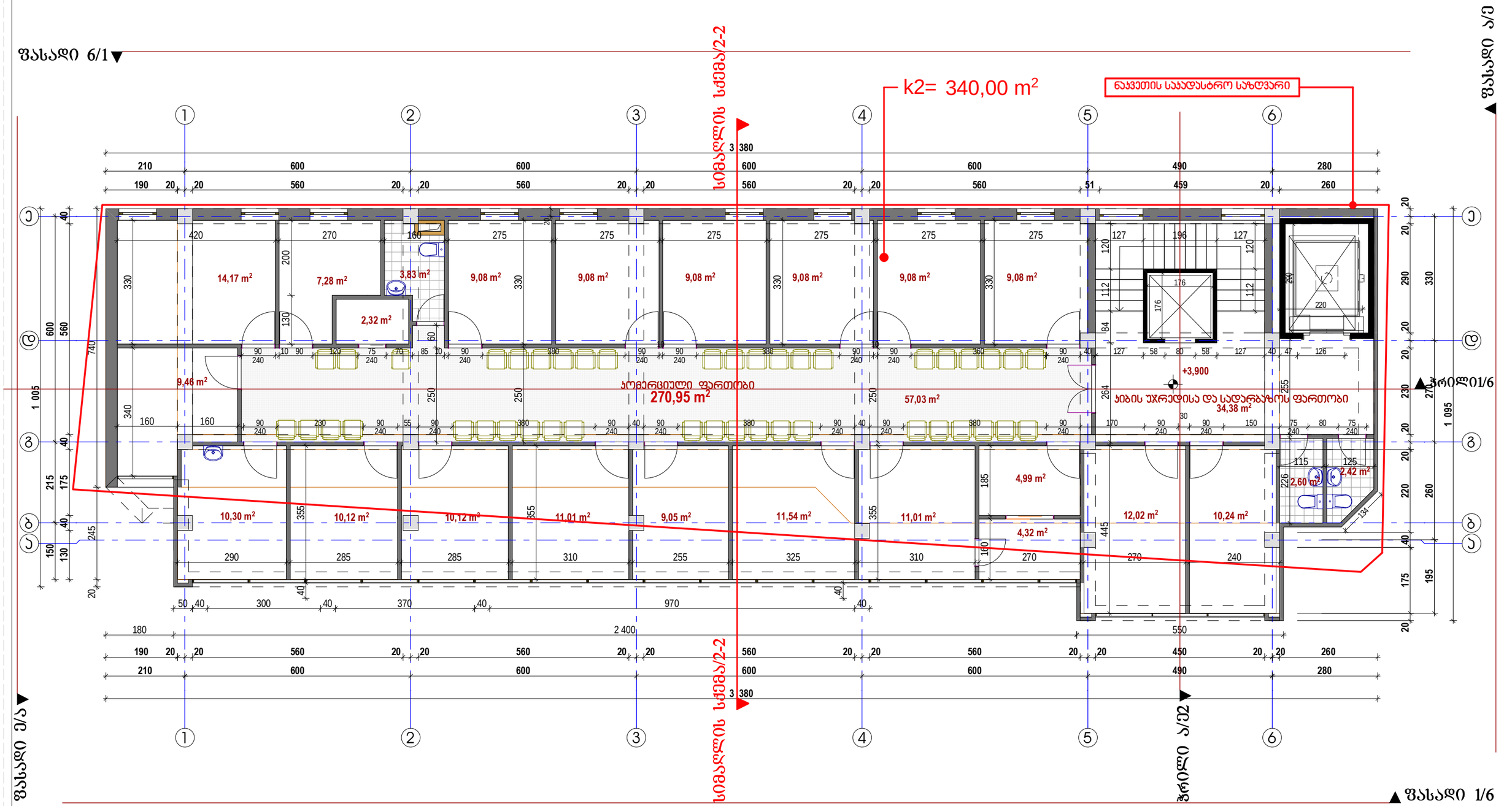

შენიშვნა:

ქალაქ თბილისის საკრებულო. სადაწყვეტილება N 4-13; 2009 წლის 27 მარტი;

ქალაქ თბილისის ტერიტორიის გამოყენებისა და განაშენიანების რეგულირების წესები
მუხლი 16. მიწის ნაკვეთის განაშენიანების ინტენსივობის კოეფიციენტი -კ-2

თავი IV
უფლებრივი ზონირების დოკუმენტები, მათი შემადგენლობა და ტერიტორიების გამოყენებისა და განაშენიანების რეგულირების პირობები

4.კ-2 კოეფიციენტის საანგარიშო ფართობი გამოითვლება ქვემოთ განსაზღვრული ჩამონათვალის შესაბამისად:

ბ) არასრული სართულის იატაკის კონსტრუქციის ზედაპირის ფართობი – კ-2 კოეფიციენტის საანგარიშო ფართობში არ შედის;

შ.პ.ს "ჯორჯიან დეველოპმენტ გრუპ +"		ფორმატი	ტექ. მაჩვენებლები(არსებული)	დირექტორი		ა. სხირტლაძე	არქიტექტურული პროექტი	ფ №04	063 №ა-
სამედიცინო დიაგნოსტიკური ცენტრი მისამართი:ქალაქი თბილისი,მარჯანის ქუჩა, №2ბ	1. ნახაზზე საპროექტო შენობის ნოლი მეცნიერებას აბსოლუტურ ნიშნულს +501,55 2. ნახაზზე ზომები მოცემულია სანტიმეტრებში 3. ნახაზის ყველა ცვლილება მშენებლობისას შეთანხმებული უნდა იყოს პროექტის ავტორთან	A 3	პომპერციული ფართობი 270,95 m2 ჯიბის უჯრედისა და სადარბაზოს ფართობი 34,38 m2	პრ.მთ.არქიტ.		ი.სვიმონიშვილი			
ს/კ № 01.14.03.039.010				დაამუშავა		ი.სვიმონიშვილი	სართულის გეგმა +3,900 ნიშნულზე	მ 1:100	2017 წ.
		2017 წ.		კონსტრუქტორი		ი.მეხრიშვილი	არსებული	სტადია	მ. პ.

გეგმა + 7,050 ნიშნულზე

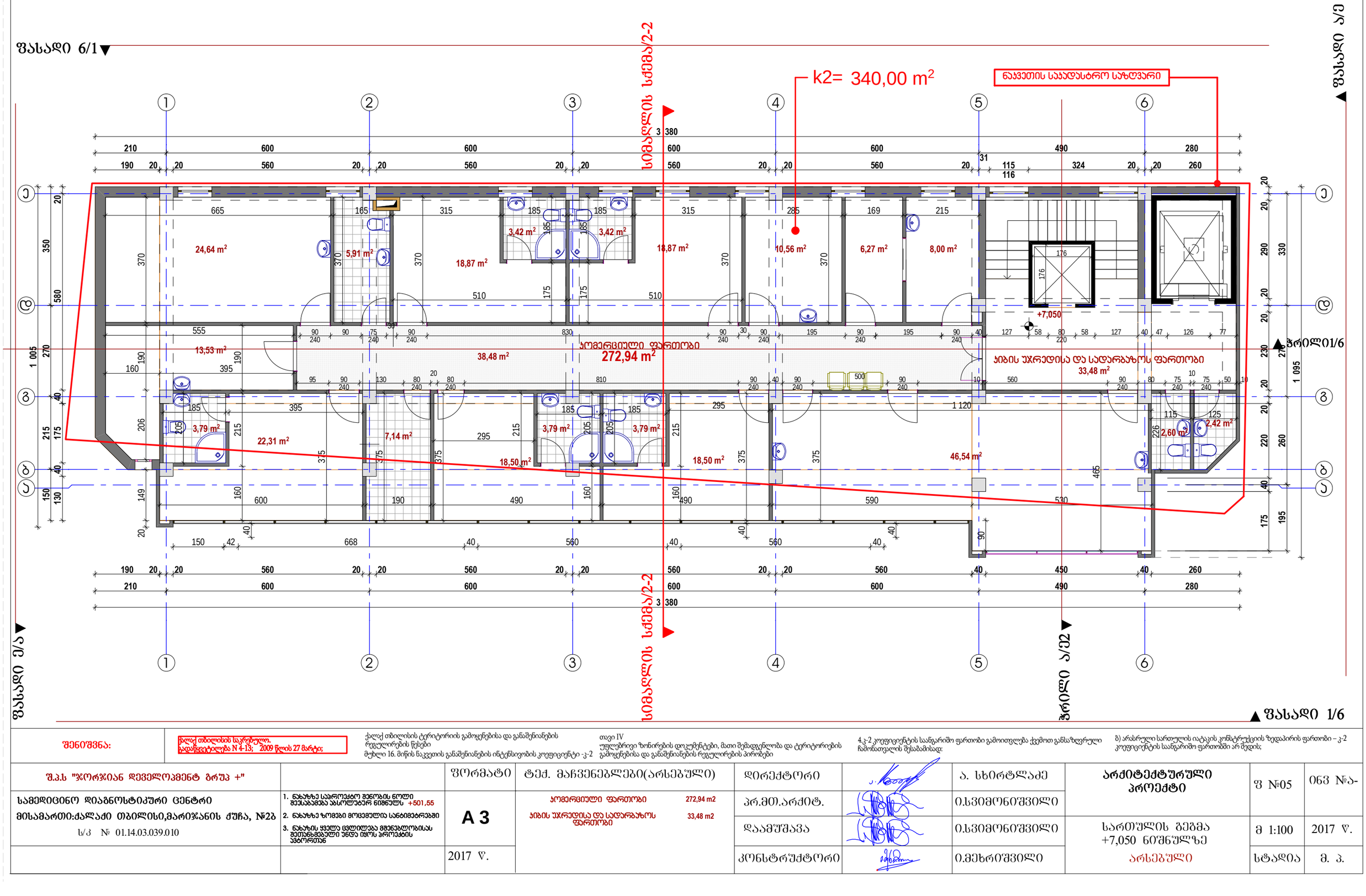

შენიშვნა:	ქალაქ თბილისის საკრებულო. გადაწყვეტილება N 4-13; 2009 წლის 27 მარტი;	ქალაქ თბილისის ტერიტორიის გამოყენებისა და განაშენიანების რეგულირების წესები მუხლი 16. მიწის ნაკვეთის განაშენიანების ინტენსივობის კოეფიციენტი -კ-2	თავი IV ურბანული ზონირების დოკუმენტები, მათი შემადგენლობა და ტერიტორიების გამოყენებისა და განაშენიანების რეგულირების პირობები	4.კ-2 კოეფიციენტის საანგარიშო ფართობი გამოითვლება ქვემოთ განსაზღვრული ჩამონათვალის შესაბამისად:		ბ) არასრული სართულის იატაკის კონსტრუქციის ზედაპირის ფართობი – კ-2 კოეფიციენტის საანგარიშო ფართობში არ შედის;		
შ.პ.ს "ჯორჯიან დეველოპმენტ ბრუშ +"		ფორმატი	ტექ. მაჩვენებლები(არსებული)	დირექტორი		ა. სხირტლაძე	არქიტექტურული პროექტი	ფ №05	ნივ №ა-
სამედიცინო დიაგნოსტიკური ცენტრი მისამართი:ქალაქი თბილისი,მარჯანის ქუჩა, №2ბ ს/კ № 01.14.03.039.010	1. ნახაზზე საპროექტო შენობის ნოლი შესახამება აბსოლუტურ ნიშნულს +501,55 2. ნახაზზე ზომები მოცემულია სანტიმეტრებში 3. ნახაზის ყველა ცვლილება მშენებლობისას შეთანხმებული უნდა იყოს პროექტის ავტორთან	A 3	კომერციული ფართობი 272,94 m2 ბიბის უჯრედისა და სადარბაზოს ფართობი 33,48 m2	პრ.მთ.არქიტ.		ი.სვიმონიშვილი			
		2017 წ.		დაამუშავა		ი.სვიმონიშვილი	სართულის გეგმა +7,050 ნიშნულზე	მ 1:100	2017 წ.
				კონსტრუქტორი		ი.მეხრიშვილი	არსებული	სტადია	მ. პ.

გეგმა + 10,20 ნიშნულზე

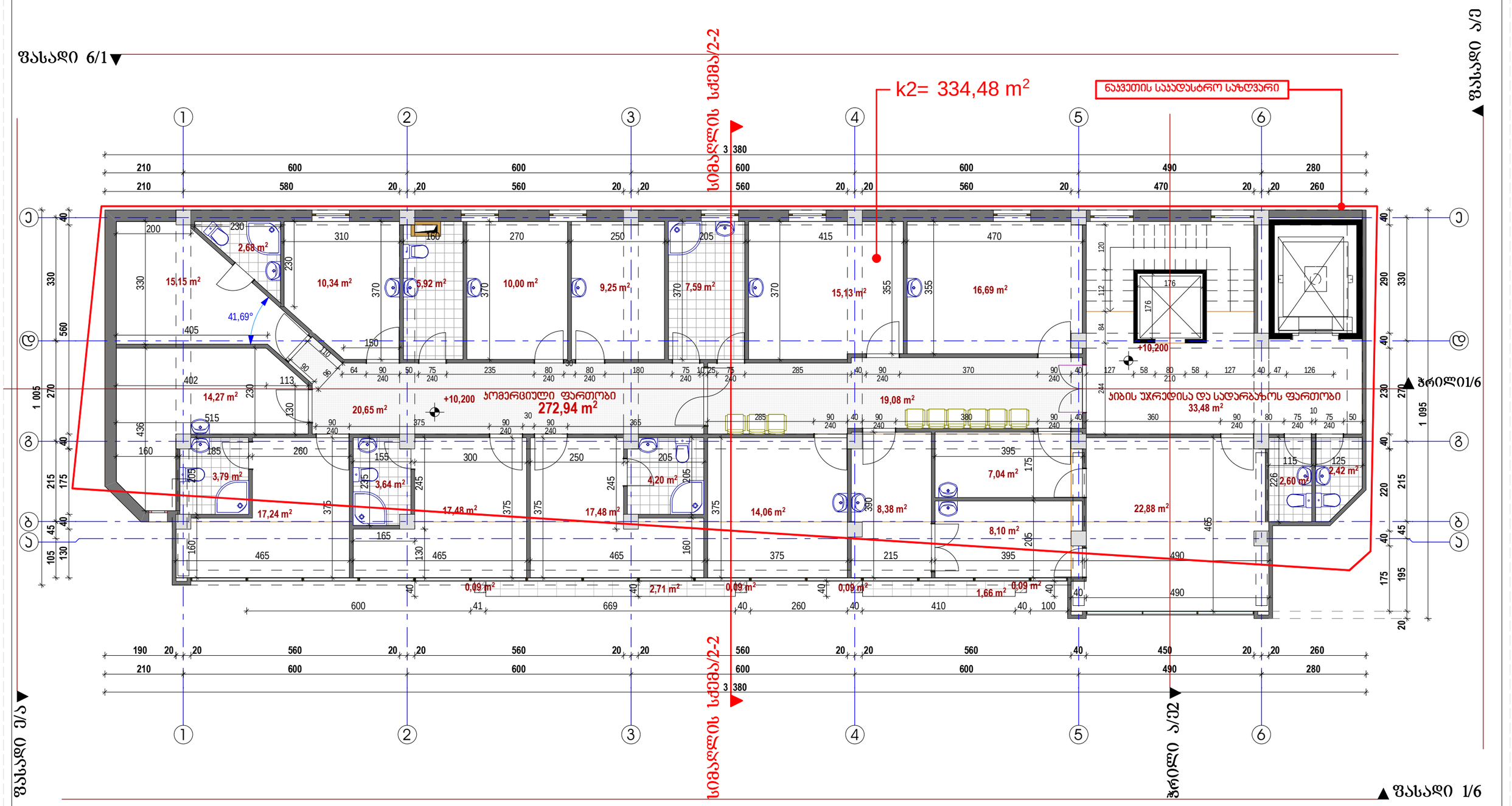

შენიშვნა:

ქალაქ თბილისის საკრებულო. დადგენილება N 4-13; 2009 წლის 27 მარტი;

ქალაქ თბილისის ტერიტორიის გამოყენებისა და განაშენიანების რეგულირების წესები
მუხლი 16. მიწის ნაკვეთის განაშენიანების ინტენსივობის კოეფიციენტი -კ-2

თავი IV
უფლებრივი ზონირების დოკუმენტები, მათი შემადგენლობა და ტერიტორიების გამოყენებისა და განაშენიანების რეგულირების პირობები

4.კ-2 კოეფიციენტის საანგარიშო ფართობი გამოითვლება ქვემოთ განსაზღვრული ჩამონათვალის შესაბამისად:

ბ) არასრული სართულის იატაკის კონსტრუქციის ზედაპირის ფართობი – კ-2 კოეფიციენტის საანგარიშო ფართობში არ შედის;

შ.პ.ს "ჯორჯიან დეველოპმენტ გრუპ +"		ფორმატი	ტექ. მაჩვენებლები(არსებული)		დირექტორი		ა. სხირტლაძე	არქიტექტურული პროექტი	ფ №06	ობ №ა-
სამედიცინო დიაგნოსტიკური ცენტრი მისამართი:ქალაქი თბილისი,მარჯანის ქუჩა, №2ბ ს/კ № 01.14.03.039.010	1. ნახაზზე საპროექტო შენობის ნოლი მეცნიერებას აბსოლუტურ ნიშნულს +501,55 2. ნახაზზე ზომები მოცემულია სანიმებრებში 3. ნახაზის ყველა ცვლილება მშენებლობისას მეთანხმებული უნდა იყოს პროექტის ავტორთან	A 3	ოპერაციული ფართობი 272,94 m2 ბიბის უჯრედისა და სადარბაზოს ფართობი 33,48 m2 საზაფხულო ფართობი 4,73 m²		პრ.მთ.არქიტ.		ი.სვიმონიშვილი			
					დაამუშავა		ი.სვიმონიშვილი	სართულის გეგმა +10,200 ნიშნულზე	მ 1:100	2017 წ.
		2017 წ.			კონსტრუქტორი		ი.მეხრიშვილი	არსებული	სტადია	მ. პ.

სამანქანო განყოფილების გეგმა + 13,510 ნიშნულზე

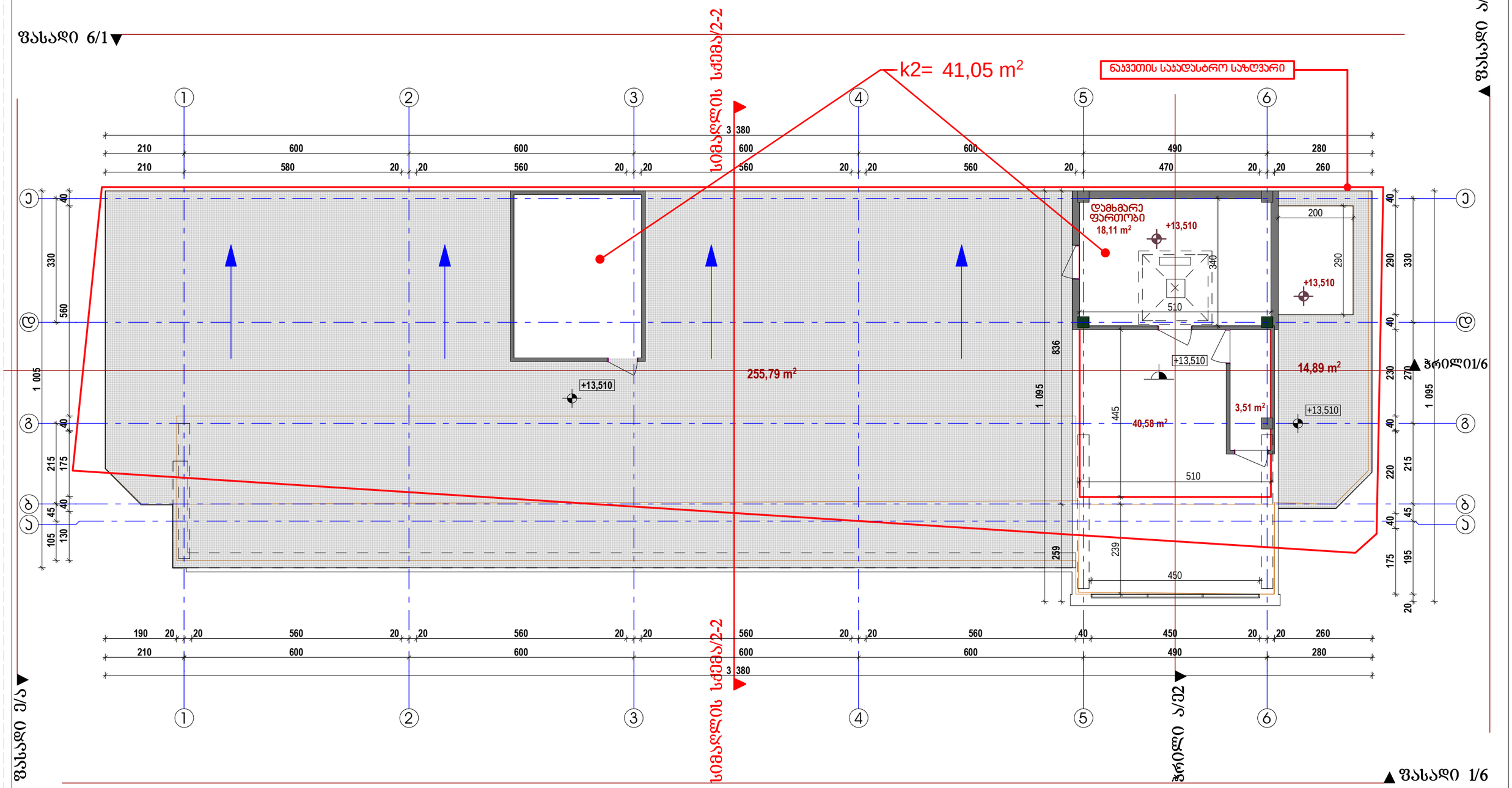

შენიშვნა:	ქალაქ თბილისის საკრებულო. განკარგულება N 4-13; 2009 წლის 27 მარტი;	ქალაქ თბილისის ტერიტორიის გამოყენებისა და განაშენიანების რეგულირების წესები მუხლი 16. მიწის ნაკვეთის განაშენიანების ინტენსივობის კოეფიციენტი -კ-2	თავი IV ურბანული ზონირების დოკუმენტები, მათი შემადგენლობა და ტერიტორიების გამოყენებისა და განაშენიანების რეგულირების პირობები	4.კ-2 კოეფიციენტის საანგარიშო ფართობი გამოითვლება ქვემოთ განსაზღვრული ჩამონათვალის შესაბამისად:		ბ) არასრული სართულის იატაკის კონსტრუქციის ზედაპირის ფართობი – კ-2 კოეფიციენტის საანგარიშო ფართობში არ შედის;		
შ.პ.ს "ჯორჯიან დეველოპმენტ გრუპ +"		ფორმატი	ტექ. მაჩვენებლები(არსებული)		დირექტორი		ა. სხირტლაძე	არქიტექტურული პროექტი	ფ №07	063 №ა-
სამედიცინო დიაგნოსტიკური ცენტრი მისამართი:ქალაქი თბილისი,მარიჯანის ქუჩა, №2ბ ს/კ № 01.14.03.039.010	1. ნახაზზე საპროექტო შენობის ნოლი მეცნიერებას აბსოლუტურ ნიშნულს +501,55 2. ნახაზზე ზომები მოცემულია სანტიმეტრებში 3. ნახაზის ყველა ცვლილება მშენებლობისას შეთანხმებული უნდა იყოს პროექტის ავტორთან	A 3	პოტენციული ფართობი (საპროექტო) 223,87 m2 ბიბის უკრედისა და სადარბაზოს ფართობი(საპროექტო) 32,35 m2 დამხმარე ფართობი (საპროექტო) 53,73 m2 სახაფხულო ფართობი (საპროექტო) 4,83 m²		პრ.მთ.არქიტ.		ი.სვიმონიშვილი			
		2017 წ.			დაამუშავა		ი.სვიმონიშვილი	სამანქანო განყოფილების გეგმა + 13,510 ნიშნულზე	მ 1:100	2017 წ.
					კონსტრუქტორი		ი.მეხრიშვილი	არსებული	სტადია	მ. პ.

სამანქანო განყოფილების გადახურვა + 16,810 ნიშნულზე

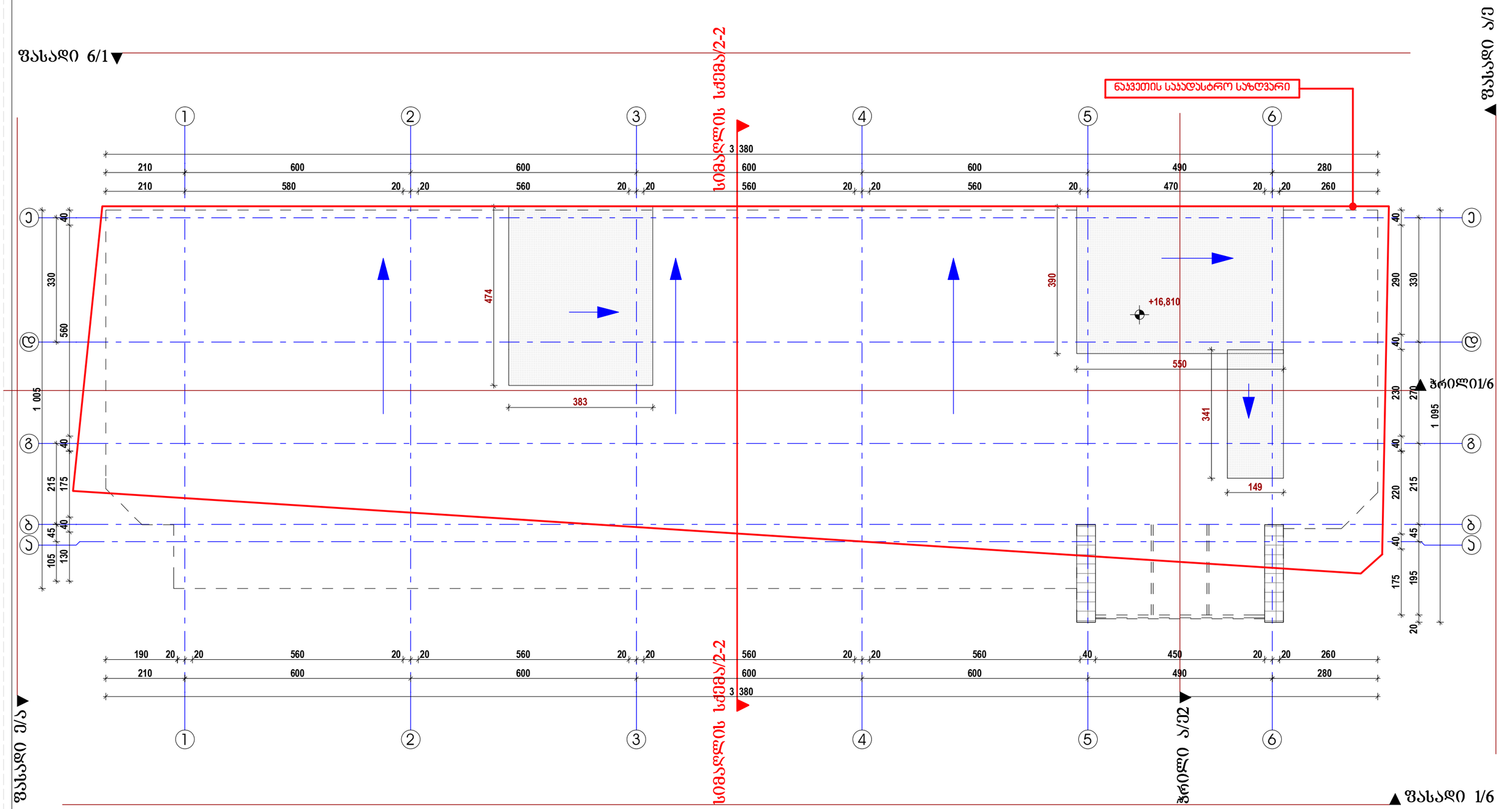

▲ ფასადი 1/6

შენიშვნა:	ქალაქ თბილისის საკრებულო. სადგომეტულება N 4-13; 2009 წლის 27 მარტი;	ქალაქ თბილისის ტერიტორიის გამოყენებისა და განაშენიანების რეგულირების წესები მუხლი 16. მიწის ნაკვეთის განაშენიანების ინტენსივობის კოეფიციენტი -კ-2	თავი IV უფლებრივი ზონირების დოკუმენტები, მათი შემადგენლობა და ტერიტორიების გამოყენებისა და განაშენიანების რეგულირების პირობები	4.კ-2 კოეფიციენტის საანგარიშო ფართობი გამოითვლება ქვემოთ განსაზღვრული ჩამონათვალის შესაბამისად:				ბ) არასრული სართულის იატაკის კონსტრუქციის ზედაპირის ფართობი – კ-2 კოეფიციენტის საანგარიშო ფართობში არ შედის;	
შ.პ.ს "ჯორჯიან დეველოპმენტ ბრუპ +"		ფორმატი	ტექ. მაჩვენებლები(არსებული)	დირექტორი		ა. სხირტლაძე	არქიტექტურული პროექტი	ფ №08	ობ №ა-
სამედიცინო დიაგნოსტიკური ცენტრი მისამართი:ქალაქი თბილისი,მარჯანის ქუჩა, №2ბ	1. ნახაზზე სპარილაძო ზენობის ნიღი მეასაბამება ასოლუტურ ნიშნულს +501,55 2. ნახაზზე ზომები მოცემულია სანტიმეტრებში 3. ნახაზის ყველა ცვლილება მშენებლობისას მეთანხმებული უნდა იყოს პროექტის ავტორთან	A 3		პრ.მთ.არქიტ.		ი.სვიმონიშვილი			
ს/კ № 01.14.03.039.010				დაამუშავა		ი.სვიმონიშვილი	სამანქანო განყოფილების გადახურვა + 16,810 ნიშნულზე	ფ 1:100	2017 წ.
		2017 წ.		კონსტრუქტორი		ი.მეხრიშვილი	არსებული	სტადია	ბ. პ.

გეგმა - 3,45 ნიშნულზე

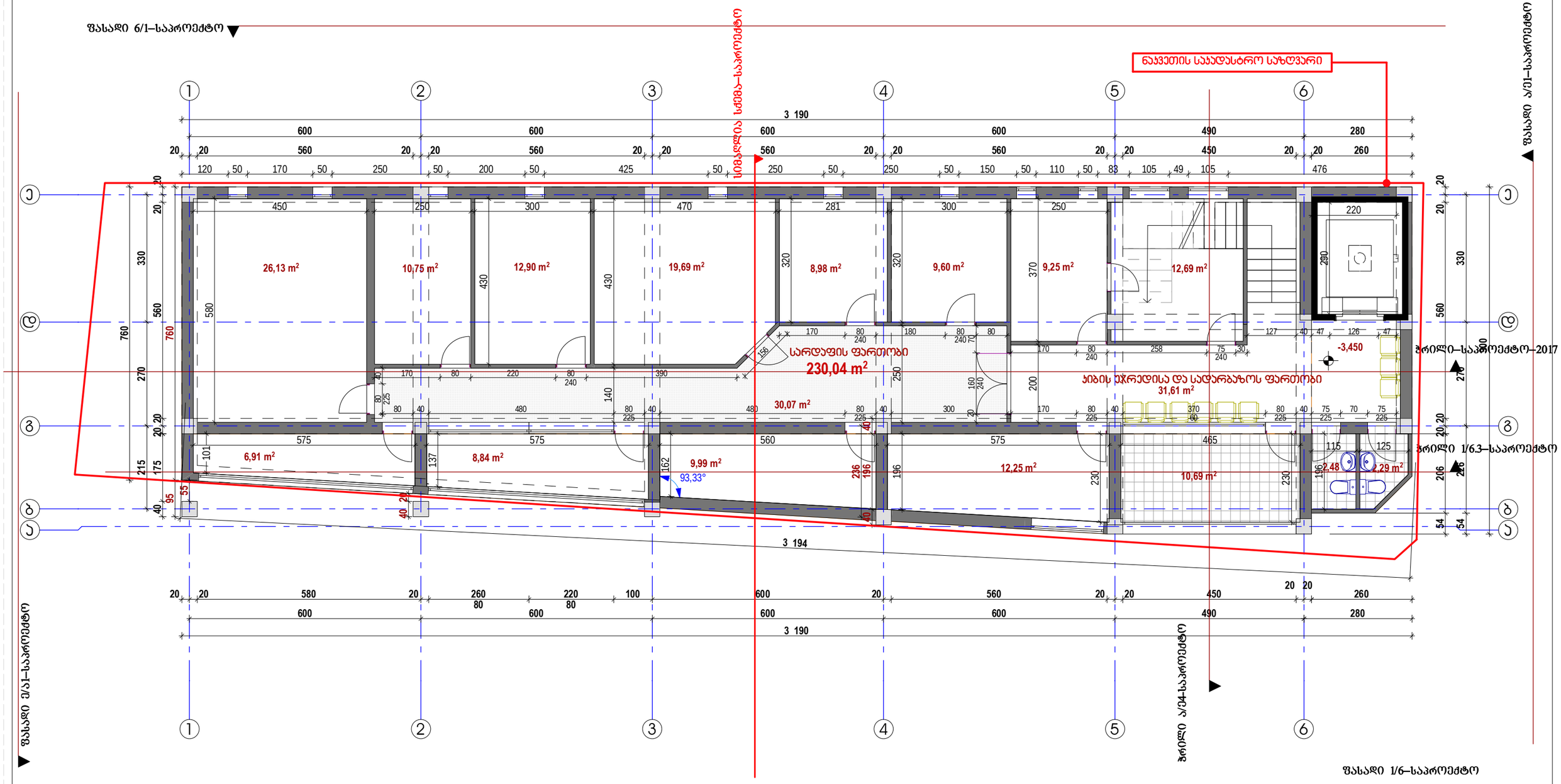

შენიშვნა:	ქალაქ თბილისის საკრებულოს სადაწყვეტილება N 4-13; 2009 წლის 27 მარტი;	ქალაქ თბილისის ტერიტორიის გამოყენებისა და განაშენიანების რეგულირების წესები მუხლი 16. მიწის ნაკვეთის განაშენიანების ინტენსივობის კოეფიციენტი -კ-2	თავი IV უფლებრივი ზონირების დოკუმენტები, მათი შემადგენლობა და ტერიტორიების გამოყენებისა და განაშენიანების რეგულირების პირობები	4.კ-2 კოეფიციენტის საანგარიშო ფართობი გამოითვლება ქვემოთ განსაზღვრული ჩამონათვალის შესაბამისად:		ბ) არასრული სართულის იატაკის კონსტრუქციის ზედაპირის ფართობი – კ-2 კოეფიციენტის საანგარიშო ფართობში არ შედის;			

შ.პ.ს "ჯორჯიან დეველოპმენტ გრუპ +"		ფორმატი	ტექ. მაჩვენებლები(საპროექტო)		დირექტორი		ა. სხირტლაძე	კორექტირებული არქიტექტურული პროექტი	ფ №09	063 №ა-
სამედიცინო დიაგნოსტიკური ცენტრი მისამართი:ქალაქი თბილისი,მარჯანის ქუჩა, №2ბ	1. ნახაზზე საპროექტო შენობის ნოლი მეცნიერებას აბსოლუტურ ნიშნულს +501,55 2. ნახაზზე ზომები მოცემულია სანტიმეტრებში 3. ნახაზის ყველა ცვლილება მშენებლობისას შეთანხმებული უნდა იყოს პროექტის ავტორთან	A 3	სარდაფის ფართობი	230,04 m2	პრ.მთ.არქიტ.		ი.სვიმონიშვილი		მ 1:100	2017 წ.
			ჯიბის უჯრედისა და სადარბაზოს ფართობი	31,61 m2	დაამუშავა		ი.სვიმონიშვილი	სართულის გეგმა -3,450 ნიშნულზე		
		2017 წ.			კონსტრუქტორი		ი.მეხრიშვილი	საპროექტო	სტადია	მ. პ.

გეგმა +- 0,00 ნიშნულზე

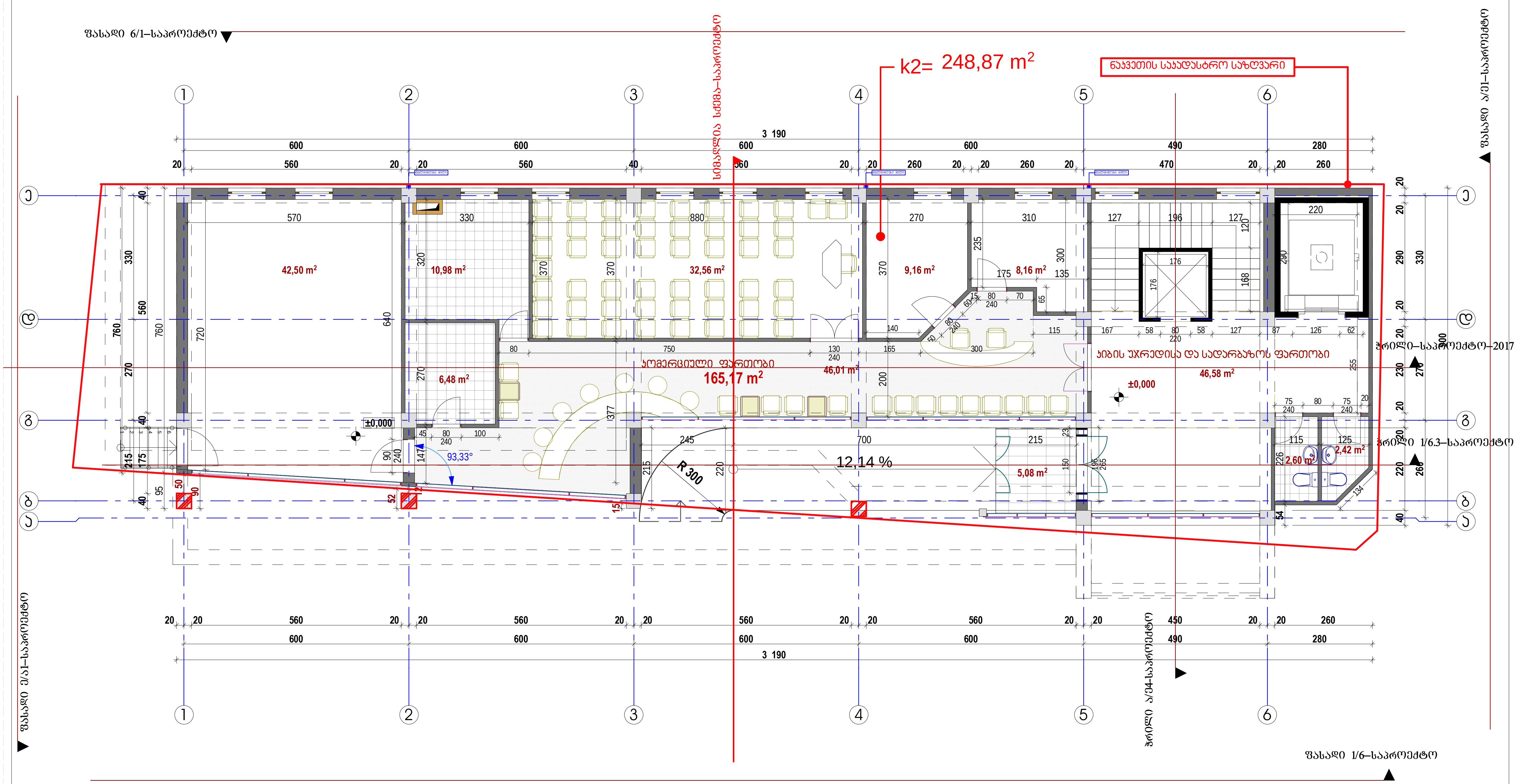

შენიშვნა:	ქალაქ თბილისის საკრებულო. გადაწყვეტილება N 4-13; 2009 წლის 27 მარტი;

ქალაქ თბილისის ტერიტორიის გამოყენებისა და განაშენიანების რეგულირების წესები
მუხლი 16. მიწის ნაკვეთის განაშენიანების ინტენსივობის კოეფიციენტი -კ-2

თავი IV
უფლებრივი ზონირების დოკუმენტები, მათი შემადგენლობა და ტერიტორიების გამოყენებისა და განაშენიანების რეგულირების პირობები

4.კ-2 კოეფიციენტის საანგარიშო ფართობი გამოითვლება ქვემოთ განსაზღვრული ჩამონათვალის შესაბამისად:

ბ) არასრული სართულის იატაკის კონსტრუქციის ზედაპირის ფართობი – კ-2 კოეფიციენტის საანგარიშო ფართობში არ შედის;

შ.პ.ს "ჯორჯიან დეველოპმენტ გრუპ +"		ფორმატი	ტექ. მაჩვენებლები(საპროექტო)	დირექტორი		ა. სხირტლაძე	კორექტირებული არქიტექტურული პროექტი	ფ №10	ინვ №ა-
სამედიცინო დიაგნოსტიკური ცენტრი მისამართი:ქალაქი თბილისი,მარიჯანის ქუჩა, №2ბ ს/კ № 01.14.03.039.010	1. ნახაზზე საპროექტო ნულის ნიშნული შეესაბამება აბსოლუტურ ნიშნულს +501,55 2. ნახაზზე ზომები მოცემულია სანტიმეტრებში 3. ნახაზის ყველა ცვლილება მშენებლობისას შეთანხმებული უნდა იყოს პროექტის ავტორთან	A 3	კომერციული ფართობი 165,17 m2 კიბის უჯრედისა და სადარბაზოს ფართობი 46,58 m2	პრ.მთ.არქიტ.		ი.სვიმონიშვილი			
				დაამუშავა		ი.სვიმონიშვილი	სართულის გეგმა 0,000 ნიშნულზე	მ 1:100	2017 წ.
		2017 წ.		კონსტრუქტორი		ი.მეხრიშვილი	საპროექტო	სტადია	მ. პ.

გეგმა + 3,90 ნიშნულზე

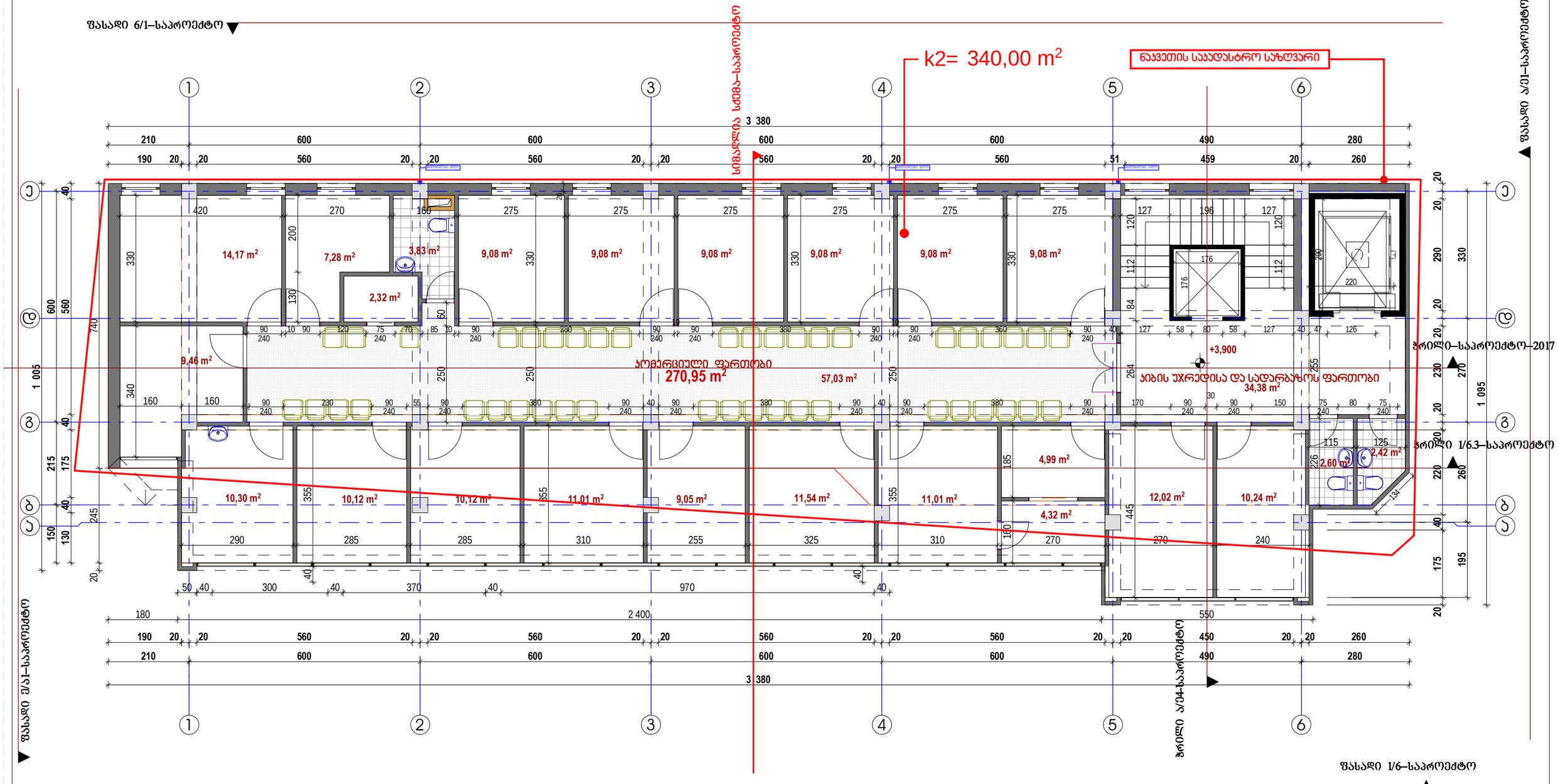

შენიშვნა:	ქალაქ თბილისის საკრებულო. გადაწყვეტილება N 4-13; 2009 წლის 27 მარტი;	ქალაქ თბილისის ტერიტორიის გამოყენებისა და განაშენიანების რეგულირების წესები მუხლი 16. მიწის ნაკვეთის განაშენიანების ინტენსივობის კოეფიციენტი -კ-2	თავი IV ურბანული ზონირების დოკუმენტები, მათი შემადგენლობა და ტერიტორიების გამოყენებისა და განაშენიანების რეგულირების პირობები	4.კ-2 კოეფიციენტის საანგარიშო ფართობი გამოითვლება ქვემოთ განსაზღვრული ჩამონათვალის შესაბამისად:		ბ) არასრული სართულის იატაკის კონსტრუქციის ზედაპირის ფართობი – კ-2 კოეფიციენტის საანგარიშო ფართობში არ შედის;			
შ.პ.ს "ჯორჯიან დეველოპმენტ ბრუპ +"		ფორმატი	ტექ. მაჩვენებლები(საპროექტო)		დირექტორი		ა. სხირტლაძე	კორექტირებული არქიტექტურული პროექტი	ფ №11	063 №ა-
სამედიცინო დიაგნოსტიკური ცენტრი მისამართი:ქალაქი თბილისი,მარიჯანის ქუჩა, №2ბ	1. ნახაზზე საპროექტო შენობის ნოლი მეცნიერებას აბსოლუტურ ნიშნულს +501,55 2. ნახაზზე ზომები მოცემულია სანტიმეტრებში 3. ნახაზის ყველა ცვლილება მშენებლობისას შეთანხმებული უნდა იყოს პროექტის ავტორთან	A 3	კომერციული ფართობი 270,95 m2 ლიბის უჯრედისა და სადარბაზოს ფართობი 34,38 m2		პრ.მთ.არქიტ.		ი.სვიმონიშვილი			
					დაამუშავა		ი.სვიმონიშვილი	სართულის გეგმა +3,900 ნიშნულზე	მ 1:100	2017 წ.
		2017 წ.			კონსტრუქტორი		ი.მეხრიშვილი	საპროექტო	სტადია	მ. პ.

გეგმა + 7,050 ნიშნულზე

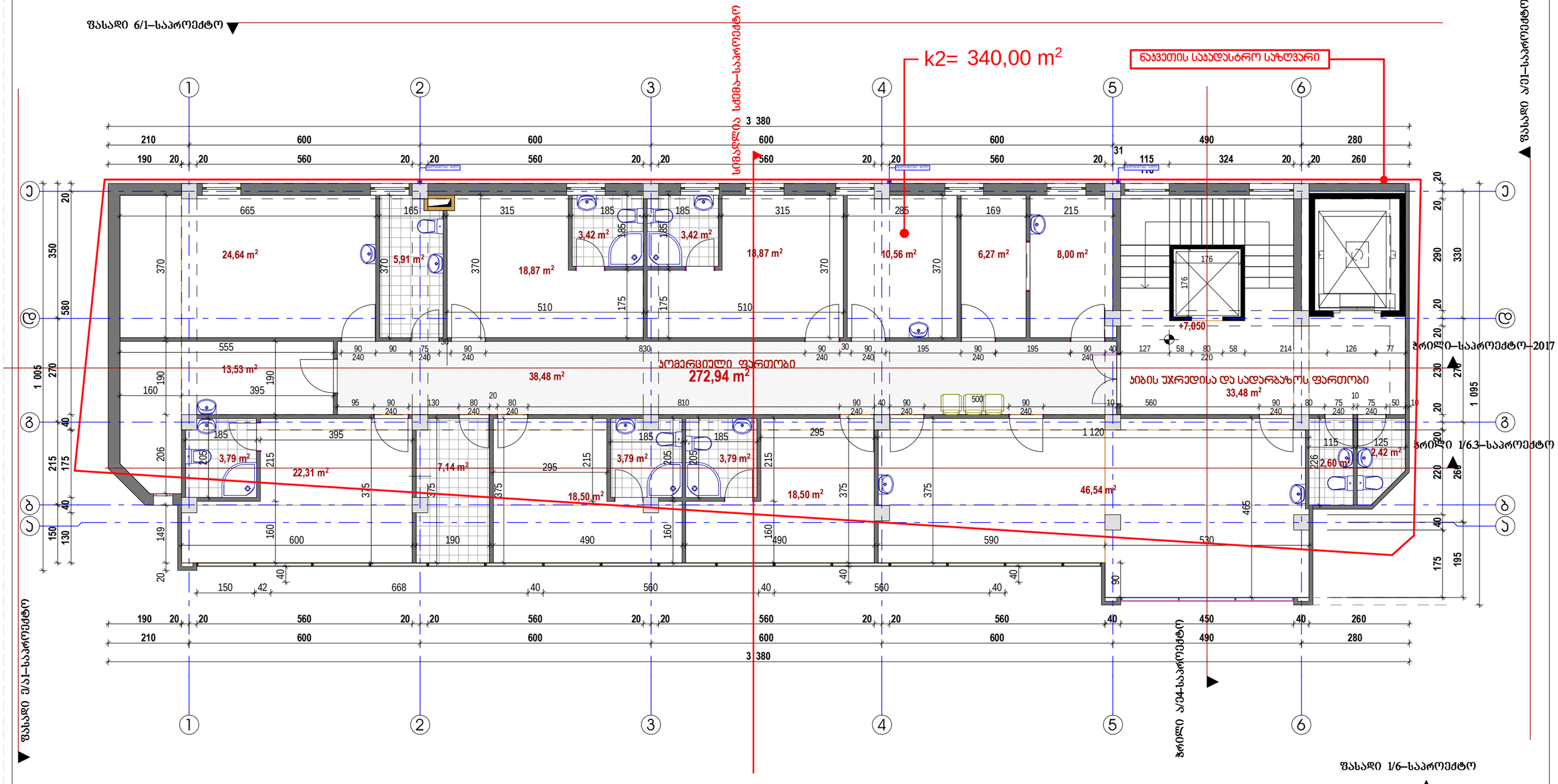

შენიშვნა:	ქალაქ თბილისის საკრებულო. გადაწყვეტილება N 4-13; 2009 წლის 27 მარტი;	ქალაქ თბილისის ტერიტორიის გამოყენებისა და განაშენიანების რეგულირების წესები მუხლი 16. მიწის ნაკვეთის განაშენიანების ინტენსივობის კოეფიციენტი -კ-2	თავი IV ურბანული ზონირების დოკუმენტები, მათი შემადგენლობა და ტერიტორიების გამოყენებისა და განაშენიანების რეგულირების პირობები	4.კ-2 კოეფიციენტის საანგარიშო ფართობი გამოითვლება ქვემოთ განსაზღვრული ჩამონათვალის შესაბამისად:			ბ) არასრული სართულის ატაკის კონსტრუქციის ზედაპირის ფართობი – კ-2 კოეფიციენტის საანგარიშო ფართობში არ შედის;		
შ.პ.ს "ჯორჯიან დეველოპმენტ ბრუშ +"		ფორმატი	ტექ. მაჩვენებლები(საპროექტო)		დირექტორი		ა. სხირტლაძე	კორექტირებული არქიტექტურული პროექტი	ფ №12	063 №ა-
სამედიცინო დიაგნოსტიკური ცენტრი მისამართი:ქალაქი თბილისი,მარჯანის ქუჩა, №2ბ ს/კ № 01.14.03.039.010	1. ნახაზზე საპროექტო შენობის ნოლი მეცნიერების აბსოლუტურ ნიშნულს +501,55 2. ნახაზზე ზომები მოცემულია სანტიმეტრებში 3. ნახაზის ყველა ცვლილება მშენებლობისას შეთანხმებული უნდა იყოს პროექტის ავტორთან	A 3	კომერციული ფართობი 272,94 m2 ბიბის უჯრედისა და სადარბაზოს ფართობი 33,48 m2		პრ.მთ.არქიტ.		ი.სვიმონიშვილი			
		2017 წ.			დაამუშავა		ი.სვიმონიშვილი	სართულის გეგმა +7,050 ნიშნულზე	მ 1:100	2017 წ.
					კონსტრუქტორი		ი.მეხრიშვილი	საპროექტო	სტადია	მ. პ.

გეგმა + 10,20 ნიშნულზე

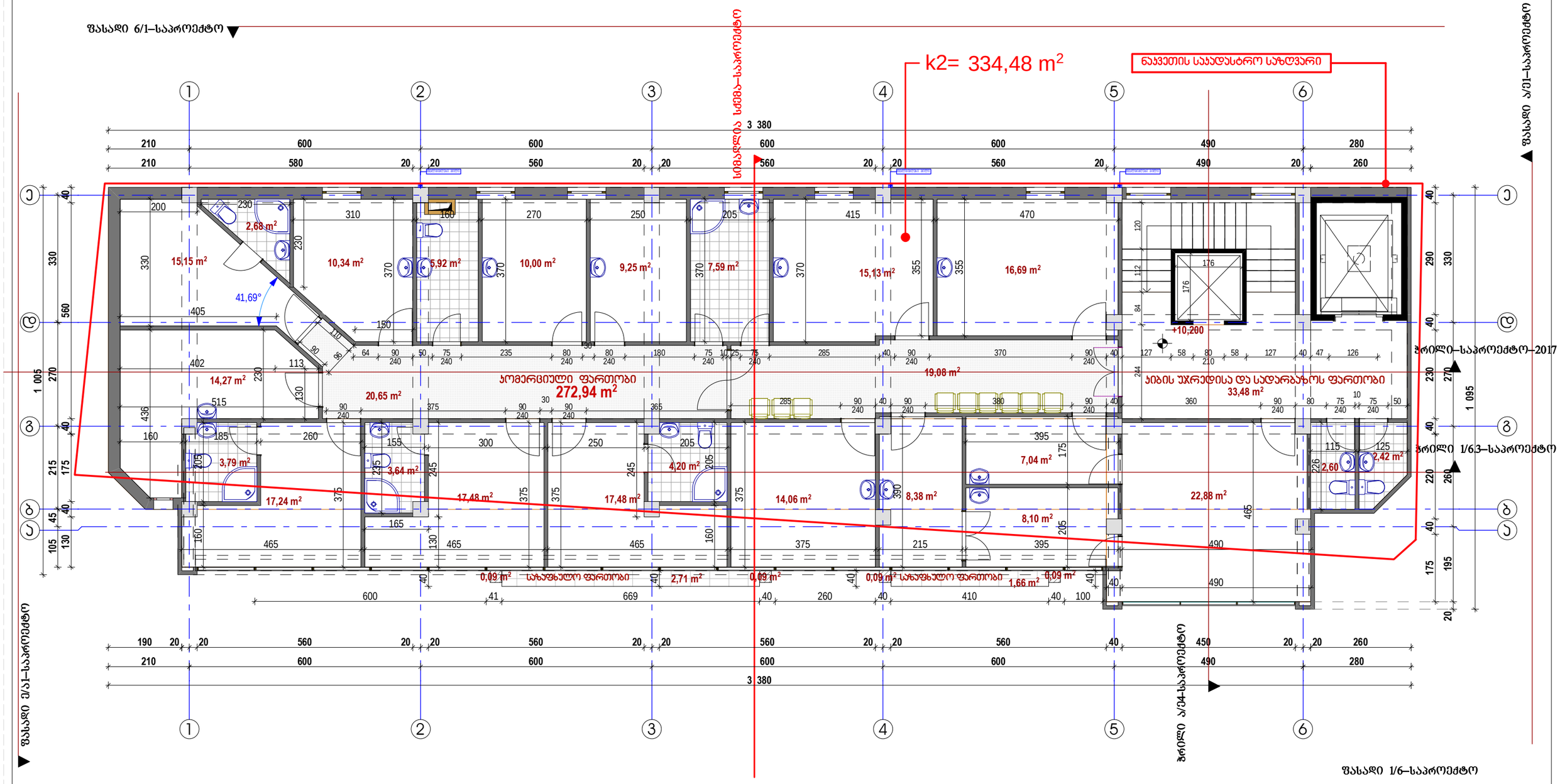

შენიშვნა:

ქალაქ თბილისის საკრებულო. სადაწყვეტილება N 4-13; 2009 წლის 27 მარტი;

ქალაქ თბილისის ტერიტორიის გამოყენებისა და განაშენიანების რეგულირების წესები
მუხლი 16. მიწის ნაკვეთის განაშენიანების ინტენსივობის კოეფიციენტი -კ-2

თავი IV
უფლებრივი ზონირების დოკუმენტები, მათი შემადგენლობა და ტერიტორიების გამოყენებისა და განაშენიანების რეგულირების პირობები

4.კ-2 კოეფიციენტის საანგარიშო ფართობი გამოითვლება ქვემოთ განსაზღვრული ჩამონათვალის შესაბამისად:

ბ) არასრული სართულის იატაკის კონსტრუქციის ზედაპირის ფართობი – კ-2 კოეფიციენტის საანგარიშო ფართობში არ შედის;

შ.პ.ს "ჯორჯიან დეველოპმენტ გრუპ +"		ფორმატი	ტექ. მაჩვენებლები(საპროექტო)	დირექტორი		ა. ხიტლაძე	კორექტირებული არქიტექტურული პროექტი	ფ №13	063 №ა-
სამედიცინო დიაგნოსტიკური ცენტრი მისამართი:ქალაქი თბილისი,მარჯანის ქუჩა, №2ბ	1. ნახაზზე საპროექტო შენობის ნოლი მეცნიბამება აბსოლუტურ ნიშნულს +501,55 2. ნახაზზე ზომები მოცემულია სანტიმეტრებში 3. ნახაზის ყველა ცვლილება მშენებლობისას შეთანხმებული უნდა იყოს პროექტის ავტორთან	A 3	ოპერაციული ფართობი 272,94 m2 პიბის უჯრედისა და სადარბაზოს ფართობი 33,48 m2 საზაფხულო ფართობი 4,73 m²	პრ.მთ.არქიტ.		ი.სვიმონიშვილი			
ს/კ № 01.14.03.039.010				დაამუშავა		ი.სვიმონიშვილი	სართულის გეგმა +10,200 ნიშნულზე	მ 1:100	2017 წ.
		2017 წ.		კონსტრუქტორი		ი.მეხრიშვილი	საპროექტო	სტადია	მ. პ.

სართულის გეგმა (საპროექტო) + 13,510 ნიშნულზე

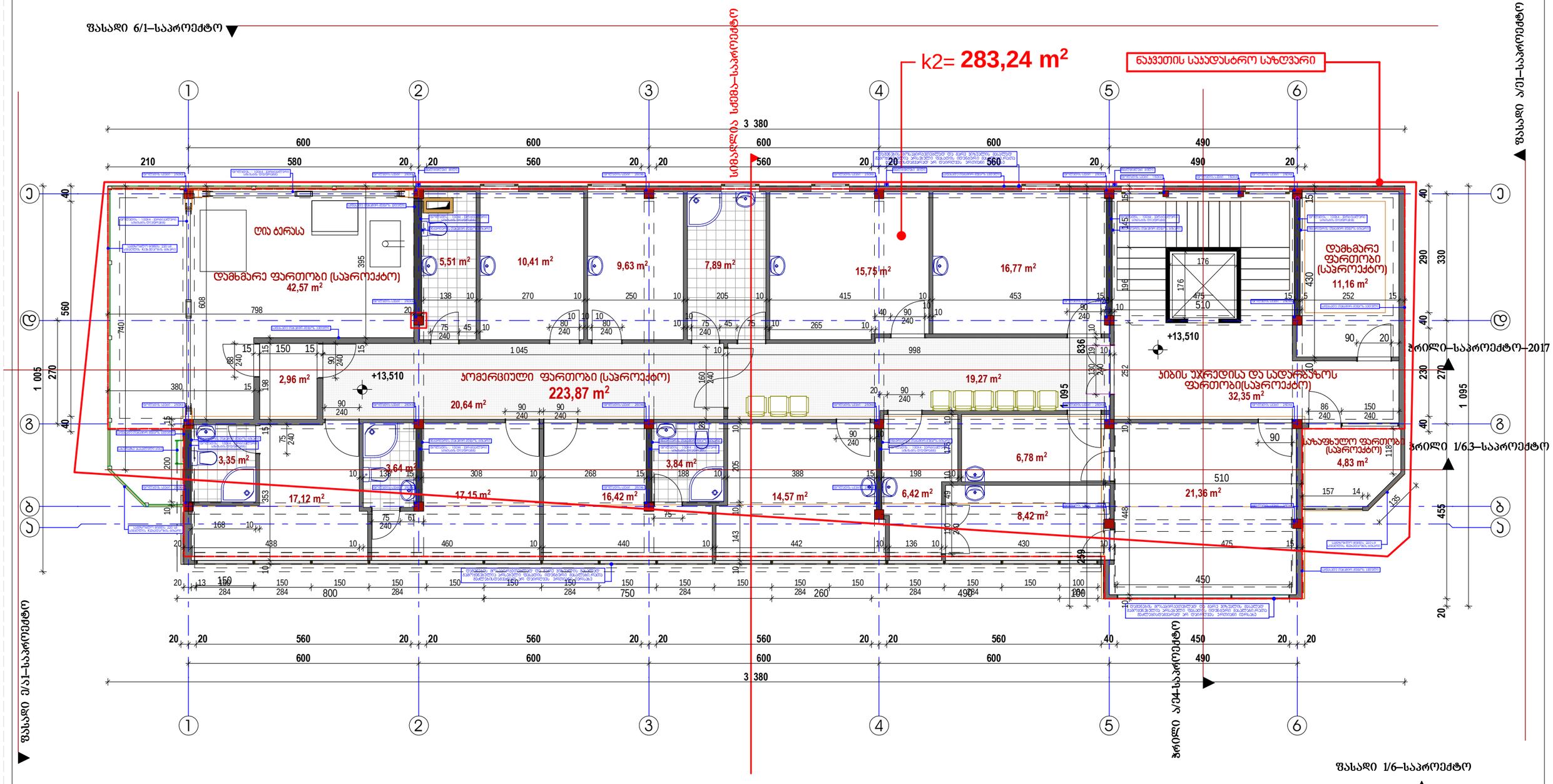

შენიშვნა:	ქალაქ თბილისის საკრებულო. გადაწყვეტილება N 4-13; 2009 წლის 27 მარტი;	ქალაქ თბილისის ტერიტორიის გამოყენებისა და განაშენიანების რეგულირების წესები მუხლი 16. მიწის ნაკვეთის განაშენიანების ინტენსივობის კოეფიციენტი -კ-2	თავი IV უფლებრივი ზონირების დოკუმენტები, მათი შემადგენლობა და ტერიტორიების გამოყენებისა და განაშენიანების რეგულირების პირობები	4.კ-2 კოეფიციენტის საანგარიშო ფართობი გამოითვლება ქვემოთ განსაზღვრული ჩამონათვალის შესაბამისად:		ბ) არასრული სართულის იატაკის კონსტრუქციის ზედაპირის ფართობი – კ-2 კოეფიციენტის საანგარიშო ფართობში არ შედის;		
შ.პ.ს "ჯორჯიან დეველოპმენტ ბრუპ +"		ფორმატი	ტექ. მაჩვენებლები(საპროექტო)	დირექტორი		ა. სხირტლაძე	კორექტირებული არქიტექტურული პროექტი	ფ №14	063 №ა-
სამედიცინო დიაგნოსტიკური ცენტრი მისამართი:ქალაქი თბილისი,მარიჯანის ქუჩა, №2ბ ს/კ № 01.14.03.039.010	1. ნახაზზე საპროექტო შენობის ნოლი მეცნაბამება აბსოლუტურ ნიშნულს +501,55 2. ნახაზზე ზომები მოცემულია სანტიმეტრებში 3. ნახაზის ყველა ცვლილება მშენებლობისას მეთანხმებული უნდა იყოს პროექტის ავტორთან	A 3	ოპერაციული ფართობი (საპროექტო) 223,87 m2 პიბის უჯრედისა და სადარბაზოს ფართობი(საპროექტო) 32,35 m2 დამხმარე ფართობი (საპროექტო) 53,73 m2 საზაფხულო ფართობი (საპროექტო) 4,83 m²	პრ.მთ.არქიტ.		ი.სვიმონიშვილი		მ 1:100	2017 წ.
		2017 წ.		დაამუშავა		ი.სვიმონიშვილი	სართულის გეგმა +13,510 ნიშნულზე		
				კონსტრუქტორი		ი.მეხრიშვილი	საპროექტო	სტადია	მ. ა.

არასრული სართული (საპროექტო) + 16,810 ნიშნულზე
ჭერის სიმაღლე 238 სმ

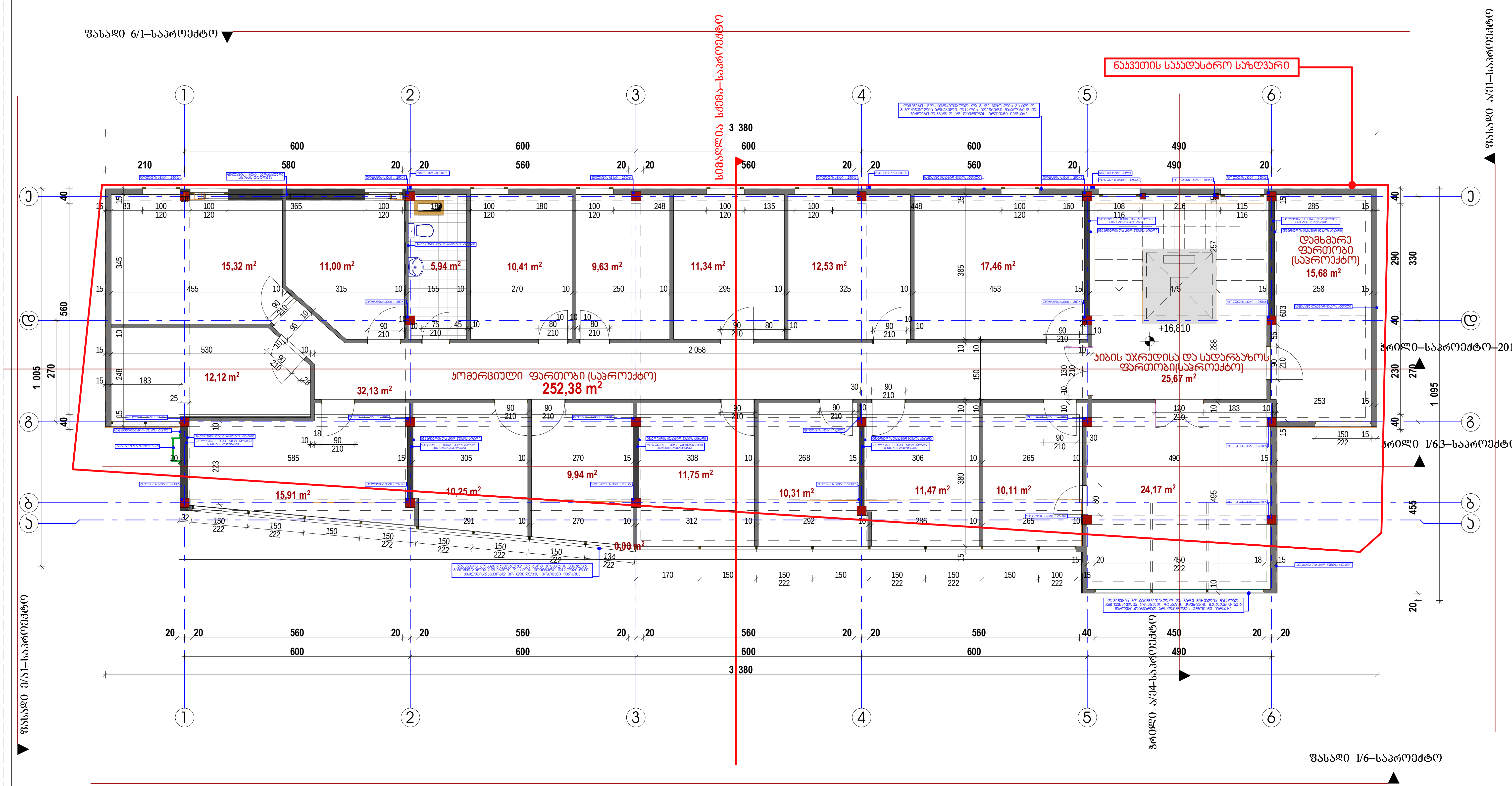

შენიშვნა:	ქალაქ თბილისის საკრებულო. გადაწყვეტილება N 4-13; 2009 წლის 27 მარტი;

ქალაქ თბილისის ტერიტორიის გამოყენებისა და განაშენიანების რეგულირების წესები
მუხლი 16. მიწის ნაკვეთის განაშენიანების ინტენსივობის კოეფიციენტი -კ-2

თავი IV
უფლებრივი ზონირების დოკუმენტები, მათი შემადგენლობა და ტერიტორიების გამოყენებისა და განაშენიანების რეგულირების პირობები

4.კ-2 კოეფიციენტის საანგარიშო ფართობი გამოითვლება ქვემოთ განსაზღვრული ჩამონათვალის შესაბამისად:

ბ) არასრული სართულის იატაკის კონსტრუქციის ზედაპირის ფართობი – კ-2 კოეფიციენტის საანგარიშო ფართობში არ შედის;

შ.პ.ს "ჯორჯიან დეველოპმენტ გრუპ +"		ფორმატი	ტექ. მაჩვენებლები(საპროექტო)	დირექტორი		ა. სხირტლაძე	კორექტირებული არქიტექტურული პროექტი	ფ №15	ინვ №ა-
სამედიცინო დიაგნოსტიკური ცენტრი მისამართი:ქალაქი თბილისი,მარიჯანის ქუჩა, №2ბ ს/კ № 01.14.03.039.010	1. ნახაზზე საპროექტო შენობის ნოლი შესაბამება აბსოლუტურ ნიშნულს +501,55 2. ნახაზზე ზომები მოცემულია სანტიმეტრებში 3. ნახაზის ყველა ცვლილება მშენებლობისას შეთანხმებული უნდა იყოს პროექტის ავტორთან	A 3	კომერციული ფართობი (საპროექტო) 252,38 m2 ლიფტის უჯრედისა და სადარბაზოს ფართობი(საპროექტო) 25,67 m2 დამხმარე ფართობი (საპროექტო) 15,68 m2	პრ.მთ.არქიტ.		ი.სვიმონიშვილი			
				დაამუშავა		ი.სვიმონიშვილი	არასრული სართული (საპროექტო) + 16,810 ნიშნულზე ჭერის სიმაღლე 238 სმ	მ 1:100	2017 წ.
		2017 წ.		კონსტრუქტორი		ი.მეხრიშვილი	საპროექტო	სტადია	მ. პ.

სახურავის გეგმა (საპროექტო) + 19,510 ნიშნულზე



შენიშვნა:

ქალაქ თბილისის საკრებულო. დადგენილება N 4-13; 2009 წლის 27 მარტი;

ქალაქ თბილისის ტერიტორიის გამოყენებისა და განაშენიანების რეგულირების წესები
მუხლი 16. მიწის ნაკვეთის განაშენიანების ინტენსივობის კოეფიციენტი -კ-2

თავი IV
უფლებრივი ზონირების დოკუმენტები, მათი შემადგენლობა და ტერიტორიების გამოყენებისა და განაშენიანების რეგულირების პირობები

4.კ-2 კოეფიციენტის საანგარიშო ფართობი გამოითვლება ქვემოთ განსაზღვრული ჩამონათვალის შესაბამისად:

ბ) არასრული სართულის იატაკის კონსტრუქციის ზედაპირის ფართობი – კ-2 კოეფიციენტის საანგარიშო ფართობში არ შედის;

შ.პ.ს "ჯორჯიან დეველოპმენტ გრუპ +"		ფორმატი	ტექ. მაჩვენებლები(საპროექტო)	დირექტორი		ა. სხირტლაძე	კორექტირებული არქიტექტურული პროექტი	ფ №16	ობ №ა-
სამედიცინო დიაგნოსტიკური ცენტრი მისამართი:ქალაქი თბილისი,მარჯანის ქუჩა, №2ბ	1. ნახაზზე საპროექტო შენობის ნოლი შეესაბამება აბსოლუტურ ნიშნულს +501,55 2. ნახაზზე ზომები მოცემულია სანტიმეტრებში 3. ნახაზის ყველა ცვლილება მშენებლობისას შეთანხმებული უნდა იყოს პროექტის ავტორთან	A 3		პრ.მთ.არქიტ.		ი.სვიმონიშვილი		მ 1:100	2017 წ.
ს/კ № 01.14.03.039.010				დაამუშავა		ი.სვიმონიშვილი	სახურავის გეგმა +19,510 ნიშნულზე		
		2017 წ.		კონსტრუქტორი		ი.მეხრიშვილი	საპროექტო	სტადია	მ. პ.