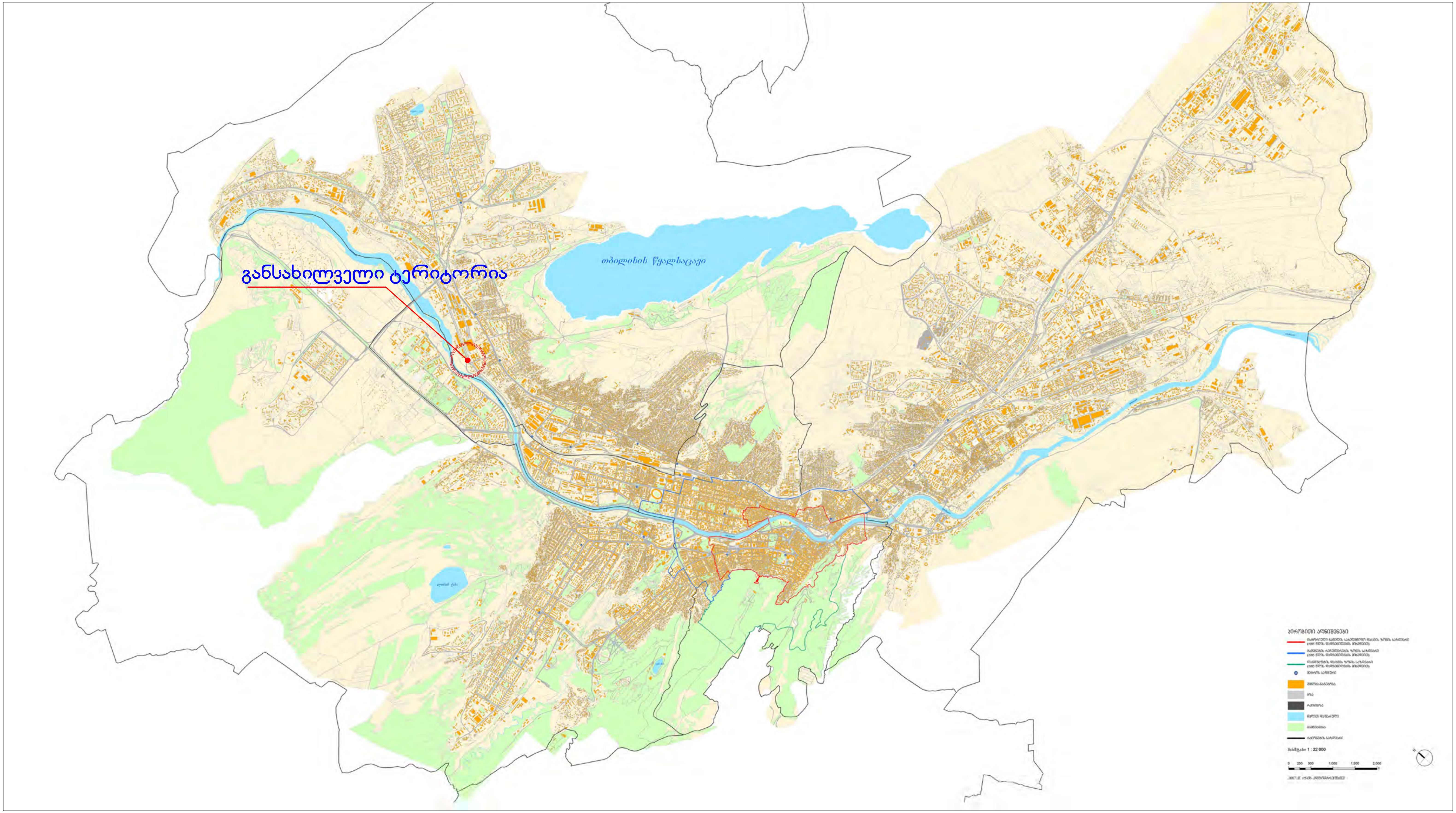
განსახილველი ტერიტორია
თბილისის წყალსაცავი
პირობითი აღნიშვნები
მასშტაბი 1 : 22 000
0 250 500 1,000 1,500 2,000

განსახილველი ტერიტორია

მ. სადგური ორმაღელე

ორთოფოტო


საპროექტო ტერიტორია.
მშენებარე საზ.კვების ობიექტი
ფეიქართა ქ.
ფეიქართა ქ.
ქსნის ქ.


საცხოვრებელი კორპუსი
საპროექტო ტერიტორია.
მშენებარე საზ.კვების ობიექტი
სავაჭრო-კომერციული ობიექტები,
ავტოსამრეცხაო
ავტო-ტექ მომსახურების ობიექტები,
გაზ-გასამართი სადგური
ავტო-გასამართი სადგური
ფეიქართა ქ.
ფეიქართა ქ.
ქსნის ქ.
1
2
3
4
5

საპროექტო ტერიტორია:
მშენებარე საზ.ჯვების ობიექტი





ფატოგადალების წერტილი -3



ფატოგადალების წერტილი -4





ფატოგადალების წერტილი -5



ფატოგადალების წერტილი -1



ფატოგადალების წერტილი -2







მშენებარე ობიექტის ხედები





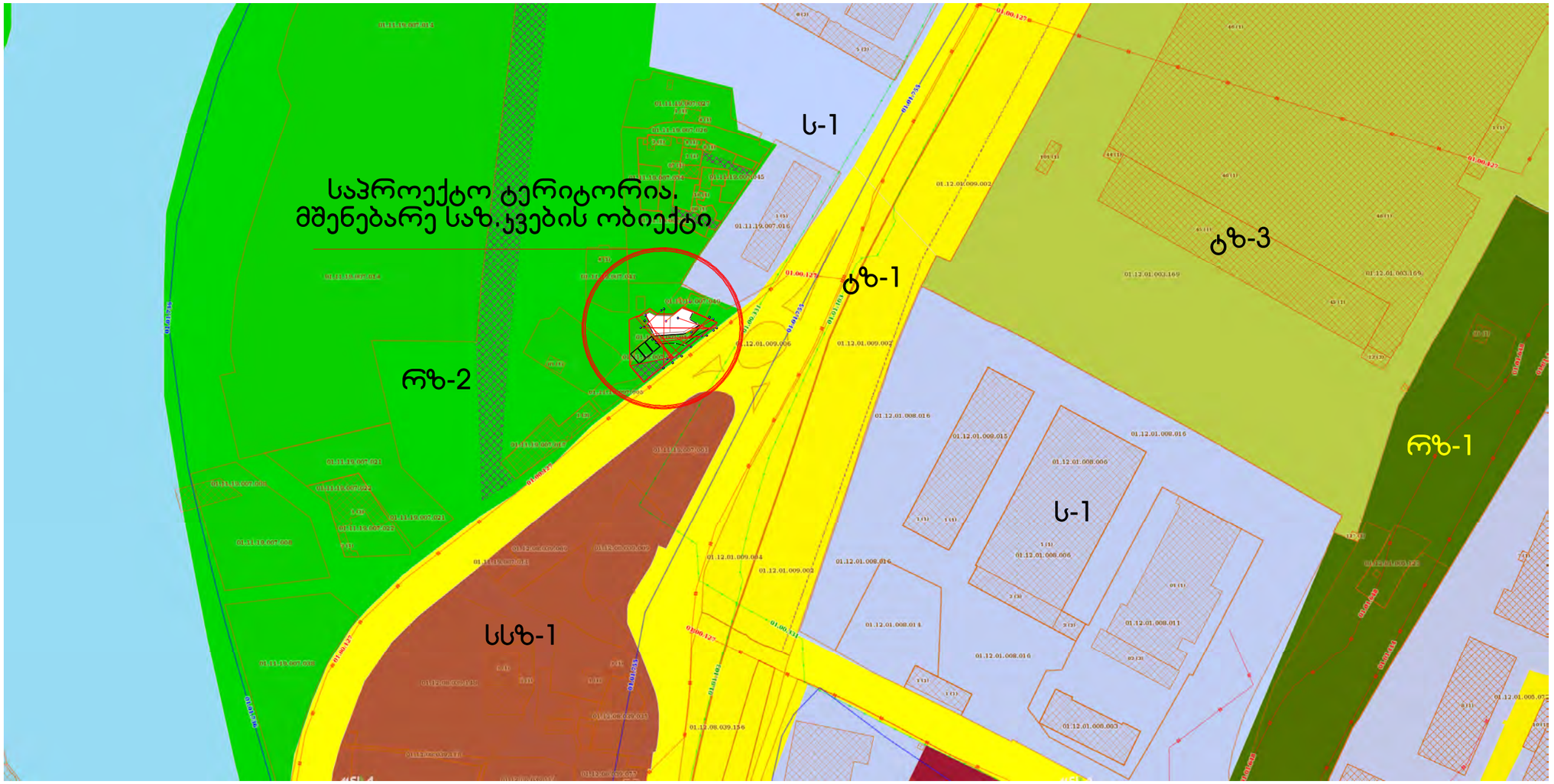

ფუნქციური ზონები

- სარეკრეაციო ზონა-2
- სამრეწველო ზონა-1
- საზოგად. საქმიანი ზონა-1
- სარეკრეაციო ზონა-1
- სატრანსპორტო ზონა-1
- სატრანსპორტო ზონა-3

გენგეგმა
მ 1:125

N

ექსპლიკაცია

1. საპროექტო აგრარული საპრეზენტაციო-საგანმანათლებლო ცენტრი
2. საპროექტო სავაჭრო-საგამოფენო პავილიონები

1

2

სერვიტუტი

ფეიქართა ქ.

მეორე სართულის გეგმა

დირექტორი	რ. ავალიშვილი		საზ. კვების ობიექტი ფეიქრების ქუჩის დასაწყისში	სტადია	მასშტ	ფურც.	ფურც-ბი
პრ. მთ. არქ..	რ. ავალიშვილი			არქ.პრ	1:100	ა-7	21
პრ. მთ.კონსტ.							
დაამუშავა	რ. ავალიშვილი		მეორე სართულის გეგმა	R4 - პროექტი			
შეამოწმა							

ჭრილი 1-1

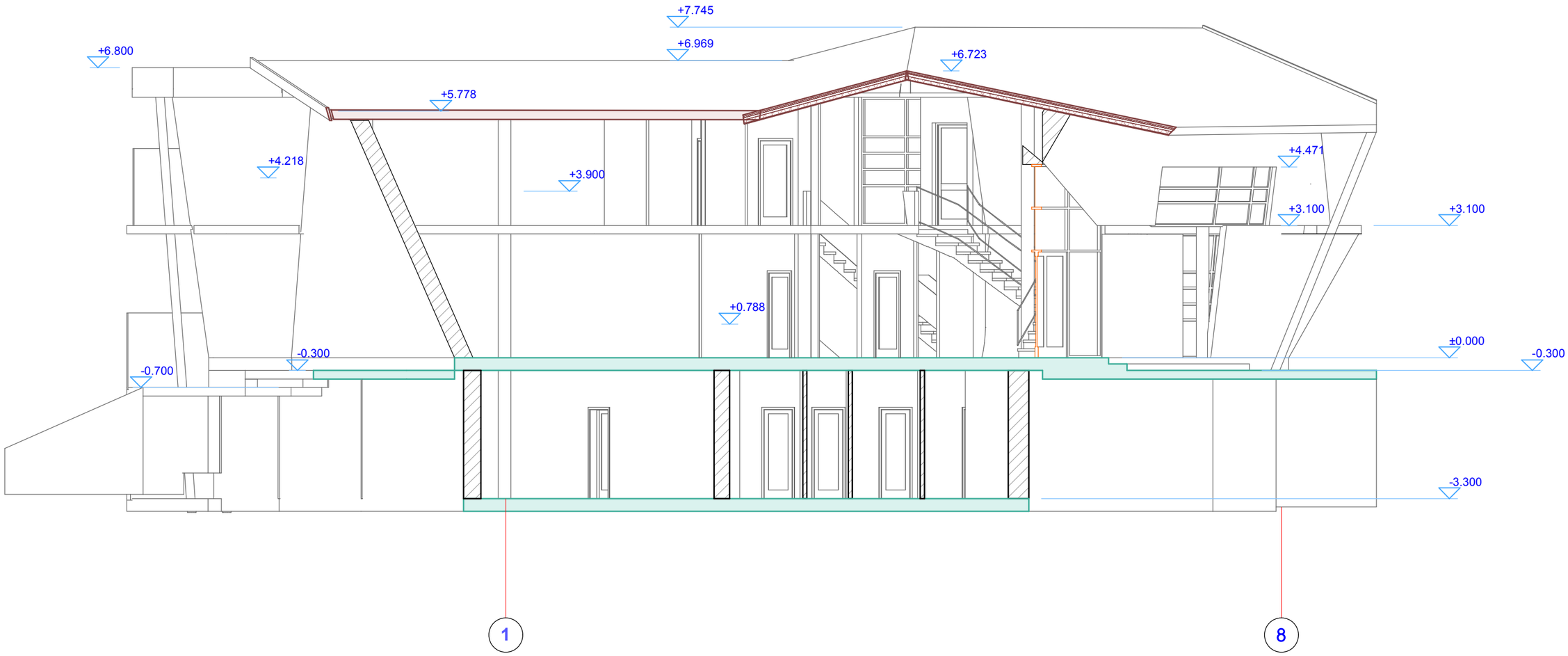
+7.745
+6.969
+6.800
+6.723
+5.778
+4.471
+4.218
+3.900
+3.100
+3.100
+0.788
±0.000
-0.300
-0.300
-0.700
-3.300
1
8