9/1

ფასადი ღერძებში 1-3II მ. 1:100

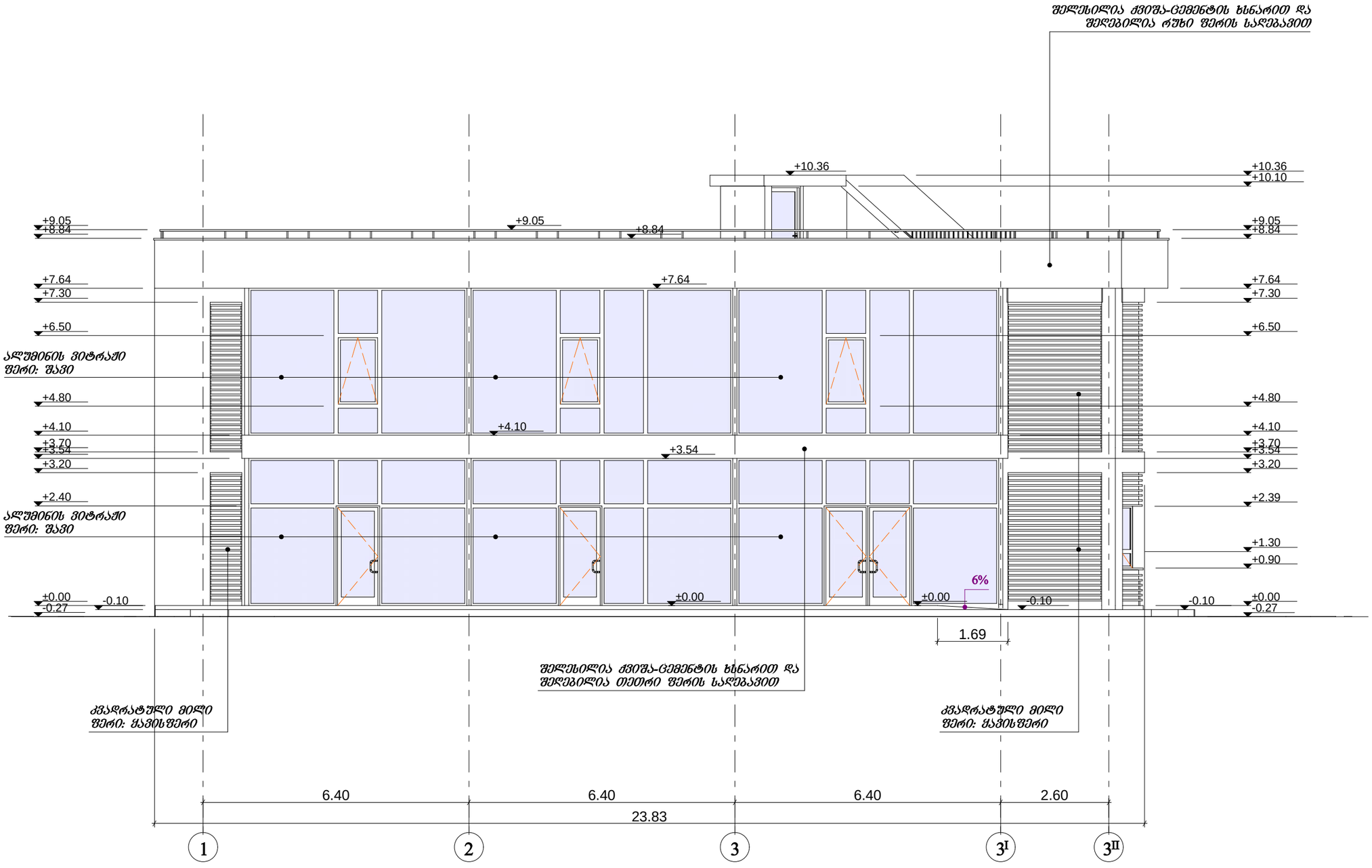

ფორმატი A-3	თბილისი 2017 წ.	ხელ. შაილის სახელი

ექსპლიკაცია:

აპროზითი ნიშნები:

შენიშვნები:

საკადასტრო წითელი ხაზი

განაშენიანების რეგულირების ხაზი

დამკვეთი:

შალვა კალანდაძე

მისამართი:

ქალაქი თბილისი, გამზირი მოსკოვი, №29

პროექტის სახელწოდება:

სპორტული დარბაზის პროექტი

თანამდებობა	გვარი	ხელმოწერა	თარიღი
არქიტექტორი	ა. ჯაჯელიშვილი		28.03.2017

მასშტაბი	1:100	ფასადი ღერძებში 1-3II
თარიღი	28.03.2017	
სტადია	ფურცელი	ფურცლები
პროექტი	ა -	

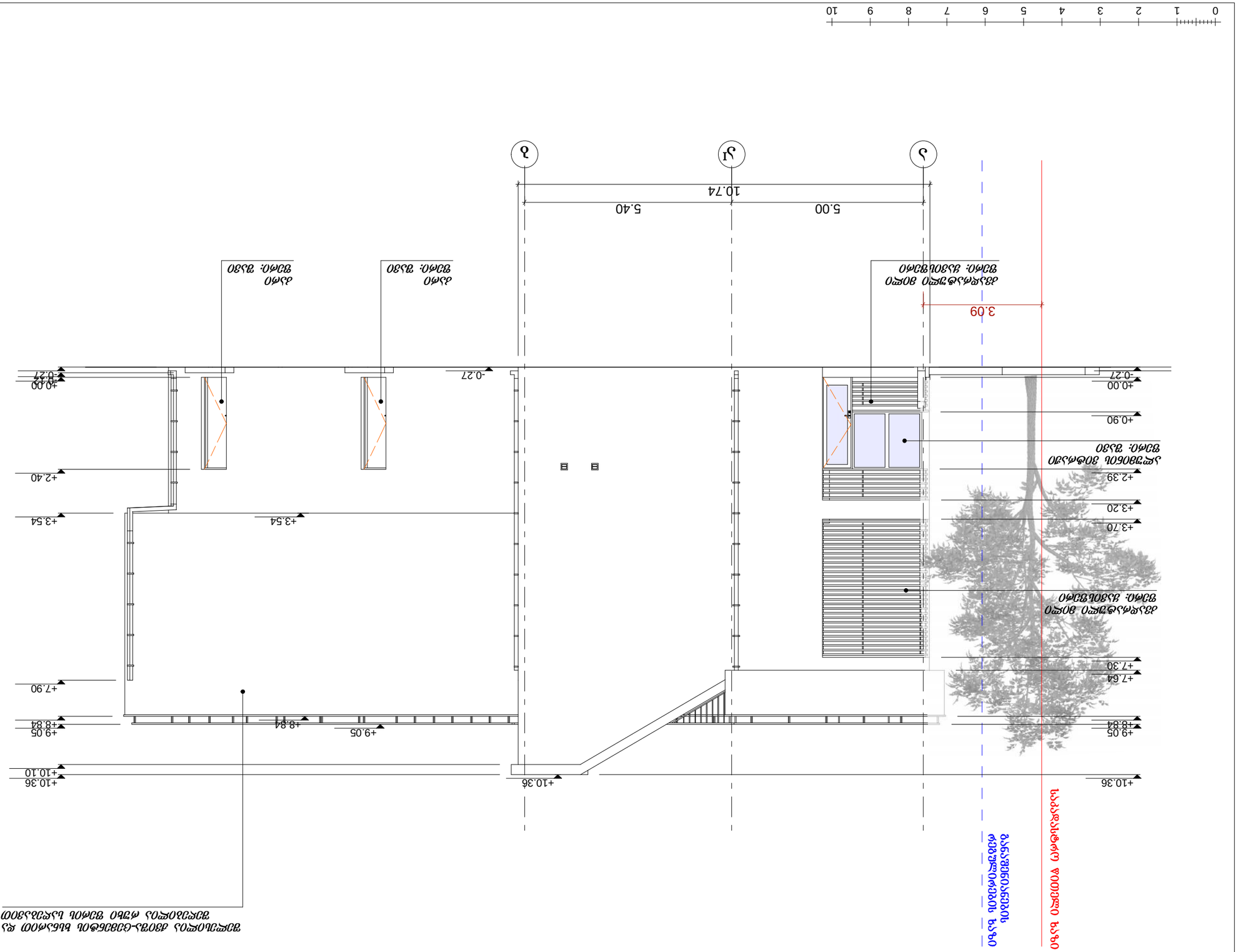
0 1 2 3 4 5 6 7 8 9 10
1
Jl
J
10.74
5.40
5.00
+10.36
+10.10
+9.84
+9.05
+8.84
+7.90
+7.64
+7.30
+3.70
+3.54
+3.20
+2.40
+2.39
+0.90
+0.27
+0.00
-0.27
3.09
ბეტონის ფილა სველი წერტილებისთვის
ფილა ცივი ტერასებისთვის
ასაწევი ფანჯრის ბლოკი
ფანჯრის ბლოკი
ფანჯრის ბლოკი
ასაწევი

ОЗНАКОМЛЕНИЕ	ПОДПИСЬ	РАСШИФРОВКА ФАМИЛИИ	ДАТА
ЗАКАЗЧИК		ЗАО "ЭЛЕКТРОСЕТЬСТРОЙ"	28.03.2017

ЗДАНИЕ ТРАНСФОРМАТОРНОЙ ПОДСТАНЦИИ	ЭТАПЫ ПРОЕКТИРОВАНИЯ
ОБЪЕКТ	СТАДИЯ
ЗАО "ЭЛЕКТРОСЕТЬСТРОЙ"	28.03.2017
ЗАКАЗЧИК	ГИП
1:100	МАСШТАБ
ЭЛЕКТРОСНАБЖЕНИЕ ЗДАНИЯ ТРАНСФОРМАТОРНОЙ ПОДСТАНЦИИ	ЛИСТ
ПЛАН НА ОТМ. +0.00	3-1

ИЗМ.	КОЛ.УЧ.	ЛИСТ	№ ДОК.

ГИП	
ГАП	
ВЕДУЩИЙ ИНЖЕНЕР	
ИНЖЕНЕР	
ИНЖЕНЕР	

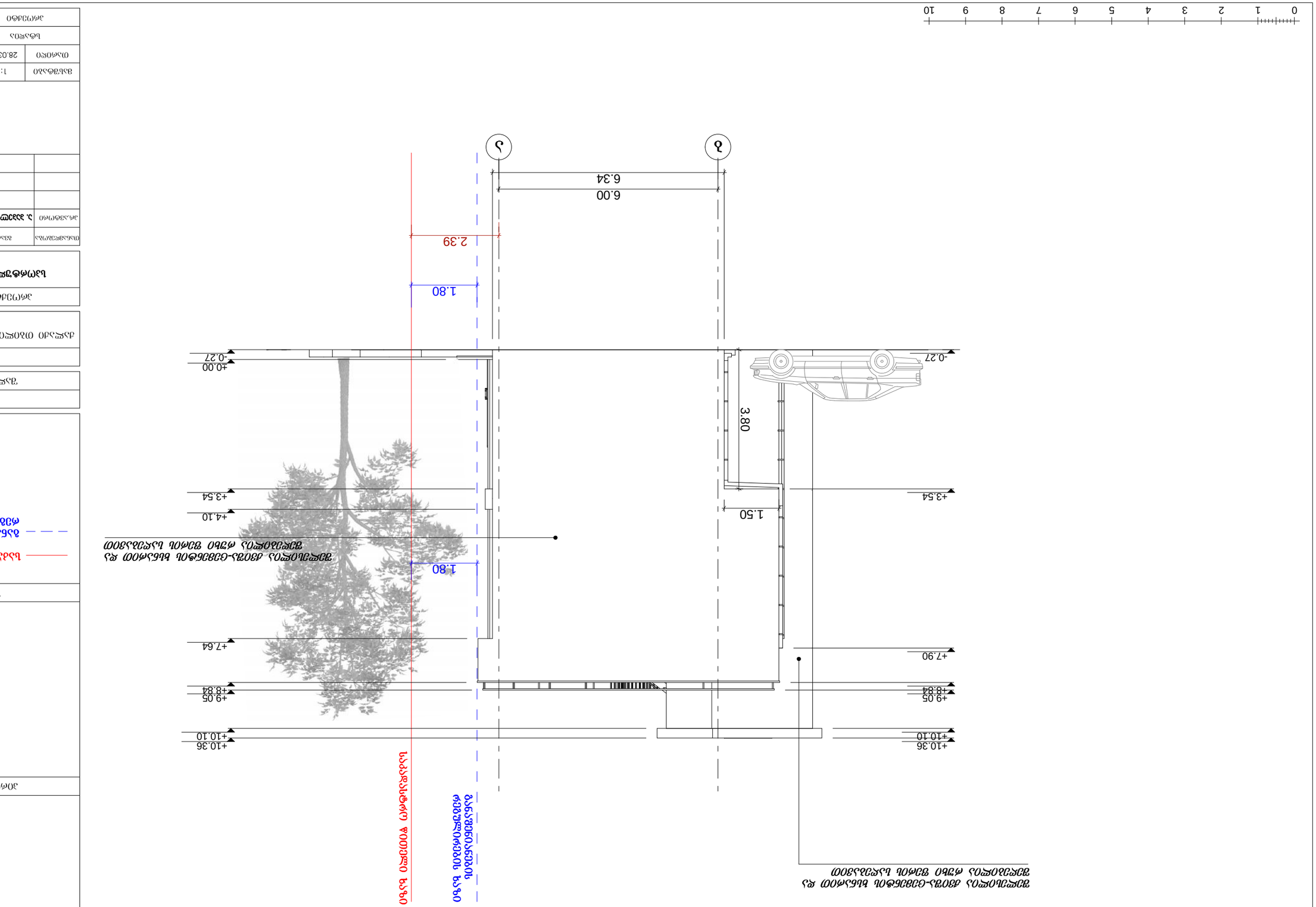

ა. ჯავახიშვილი	28.03.2017	ა. ჯავახიშვილი	28.03.2017
დასრულებული	ესკიზი	ხელმოწერილია	თარიღი

	ფასადის ზედა ნიშნული
	ფასადის ქვედა ნიშნული
	ტროტუარის ქვედა ნიშნული
	ტროტუარის ზედა ნიშნული
	ქალაქის ცენტრალური ნაწილის ქუჩების ასფალტის საფარის ზედა ნიშნული
	ქალაქის ცენტრალური ნაწილის ქუჩების ასფალტის საფარის ქვედა ნიშნული და ტროტუარის ზედა ნიშნული
	ტროტუარის ქვედა ნიშნული და ქალაქის ცენტრალური ნაწილის ქუჩების ასფალტის საფარის ქვედა ნიშნული

ფასადის ზედა ნიშნული +10.36

ფასადის ქვედა ნიშნული -0.27

ტროტუარის ზედა ნიშნული +0.00

ტროტუარის ქვედა ნიშნული -0.27

ქალაქის ცენტრალური ნაწილის ქუჩების ასფალტის საფარის ზედა ნიშნული +0.00

ქალაქის ცენტრალური ნაწილის ქუჩების ასფალტის საფარის ქვედა ნიშნული და ტროტუარის ზედა ნიშნული -0.27

ტროტუარის ქვედა ნიშნული და ქალაქის ცენტრალური ნაწილის ქუჩების ასფალტის საფარის ქვედა ნიშნული -0.27

ავტორი	ა. ჯავახიშვილი
ხელმძღვანელი	ა. ჯავახიშვილი
კონსულტანტი	
რეცენზენტი	
ნორმაკონტროლი	

ფასადის ზედა ნიშნული +10.36

ფასადის ქვედა ნიშნული -0.27

ტროტუარის ზედა ნიშნული +0.00

ტროტუარის ქვედა ნიშნული -0.27

ქალაქის ცენტრალური ნაწილის ქუჩების ასფალტის საფარის ზედა ნიშნული +0.00

ქალაქის ცენტრალური ნაწილის ქუჩების ასფალტის საფარის ქვედა ნიშნული და ტროტუარის ზედა ნიშნული -0.27

ტროტუარის ქვედა ნიშნული და ქალაქის ცენტრალური ნაწილის ქუჩების ასფალტის საფარის ქვედა ნიშნული -0.27

ავტორი	ა. ჯავახიშვილი
ხელმძღვანელი	ა. ჯავახიშვილი
კონსულტანტი	
რეცენზენტი	
ნორმაკონტროლი	

მასშტაბი	1:100
თარიღი	28.03.2017

ფასადის ზედა ნიშნული ა-ა

პროექტის დასახელება	
ქ. ბათუმი, ზღვისპირა ბულვარი	
ნაწილის დასახელება	
ქალაქის ცენტრალური ნაწილის ქუჩების ასფალტის საფარის ზედა და ქვედა ნიშნულების, ტროტუარის ზედა და ქვედა ნიშნულების, ფასადის ზედა ნიშნულების განსაზღვრა	
ავტორი	ა. ჯავახიშვილი
ხელმძღვანელი	ა. ჯავახიშვილი
კონსულტანტი	
რეცენზენტი	
ნორმაკონტროლი	
ეტაპი	
პროექტის ეტაპი	
ნაწილის ეტაპი	
ფურცლების რაოდენობა	
ფურცლის ნომერი	
ფურცლის დასახელება	
ფასადის ზედა ნიშნული ა-ა	
ფურცლის ფორმატი	A-3
თარიღი	28.03.2017 წ.
ქალაქ. ზღვისპირა ბულვარი	

9/1

ფასადის ზედა ნიშნული ა-ა მ. 1:100