საკადასტრო გეგმა

საჯარო რეესტრის ეროვნული სააგენტო

საკადასტრო კოდი: **81.08.33.232**
განცხადების ნომერი: **882016855477**
მომზადების თარიღი: **13/12/2016**

ნაკვეთის დანიშნულება: **სასოფლო-სამეურნეო**
ფართობი: **343 კვ.მ (WGS 84 / UTM zone 38N)**

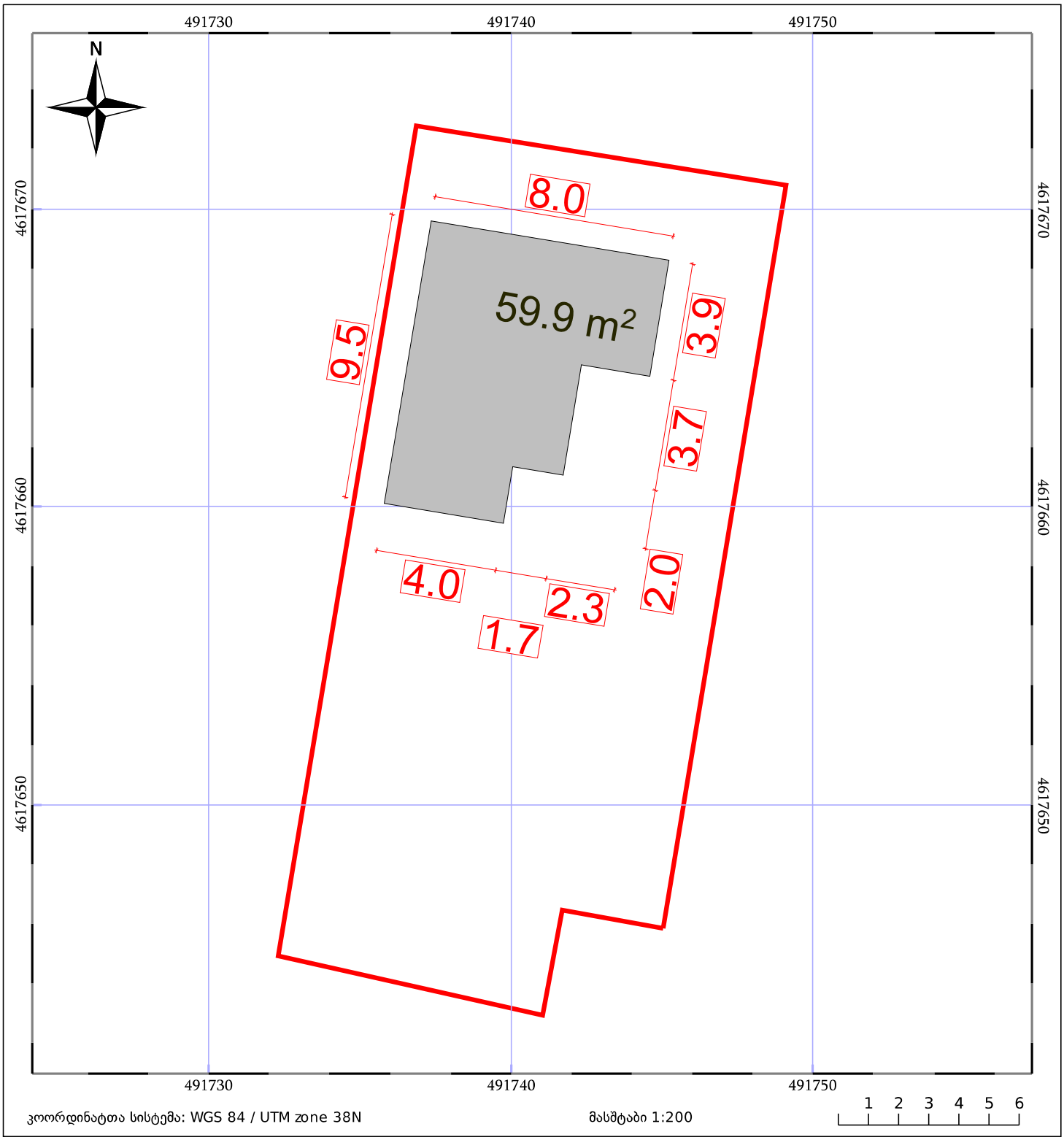

ნაკვეთის საკადასტრო საზღვარი
ხაზობრივი ნაგებობა
ტყის ფონდი
05/25 შენობა/ნაგებობა
05/25 მშენებარე ნაგებობა
ვალდებულება

ფოტომონტაჟი



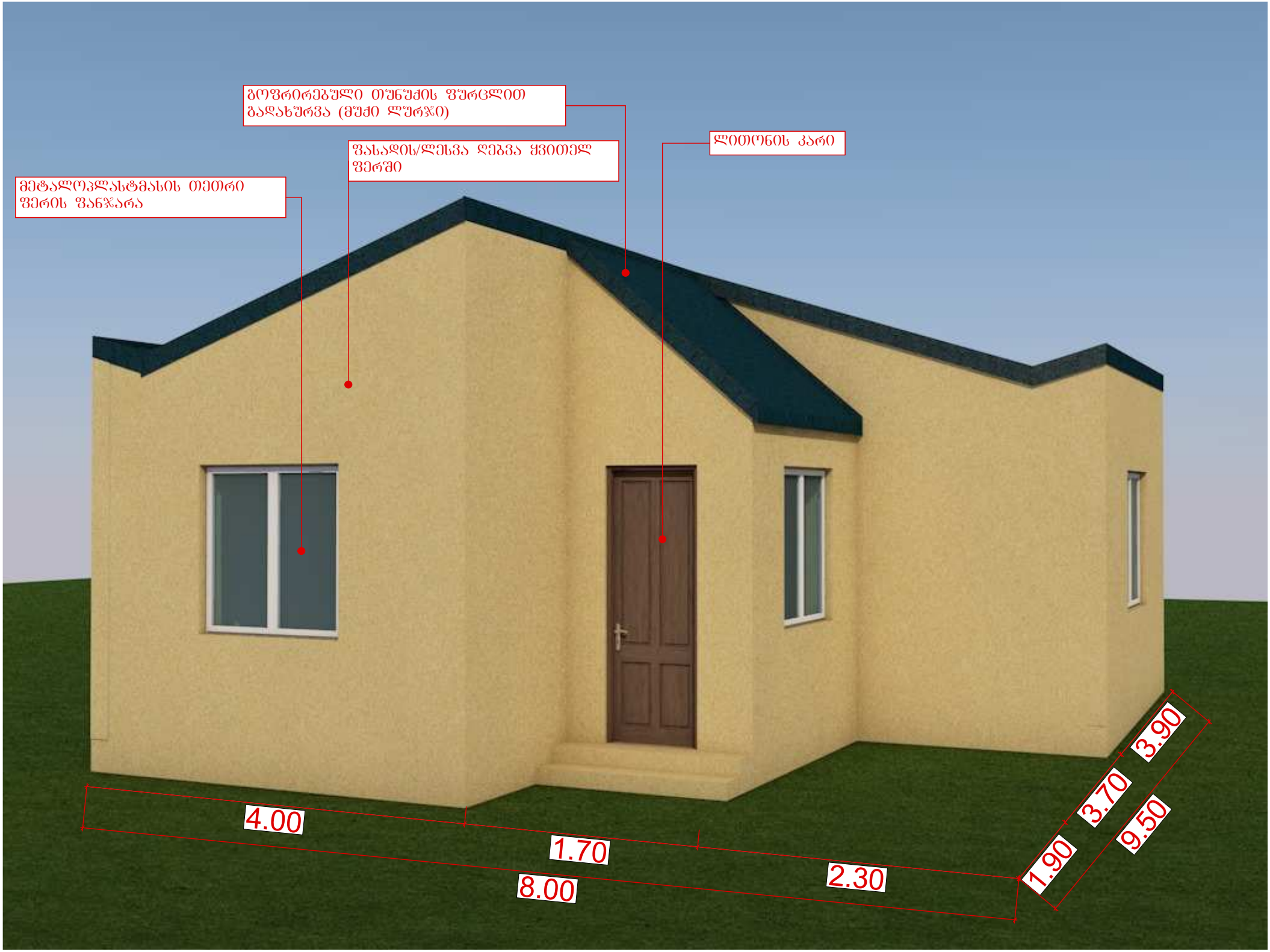
გოფრირებული თუნუქის ფურცლით გადახურვა (მუქი ლურჯი)
ფასადის/ლესვა ღებვა ყვითელ ფერში
ლითონის კარი
მეტალოპლასტმასის თეთრი ფერის ფანჯარა
4.00
1.70
2.30
8.00
1.90
3.70
3.90
9.50


4.95
8.00
9.50

