გაცნობებთ, რომ აღნიშნულ მიწის ნაკვეთზე შეთანხმებულია განაშენიანების რეგულირების გეგმა (წერილი №1850709)

თბილისი, მარჯანიშვილის ქ. № 4
II სართული
ტელ: 96 34 43
პროფესიონალ
კონსულტანტთა
ჯგუფი

ჭრილი 2-2

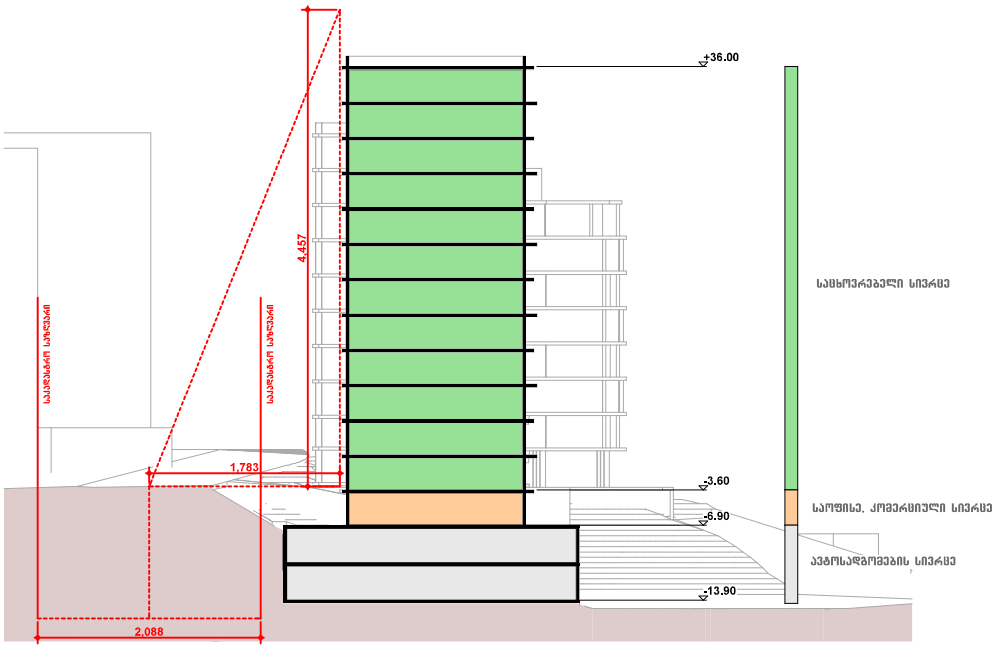

ჭრილი 2-2

H=L/Y
H=17.83m / 0.4
H=44.57m

ჭრილი 3-3

H=L/Y
H=18.59m / 0.4
H=46.47m

ჭრილი 4-4

H=L/Y
H=14.92m / 0.4
H=37.30m

ჭრილი 4-4

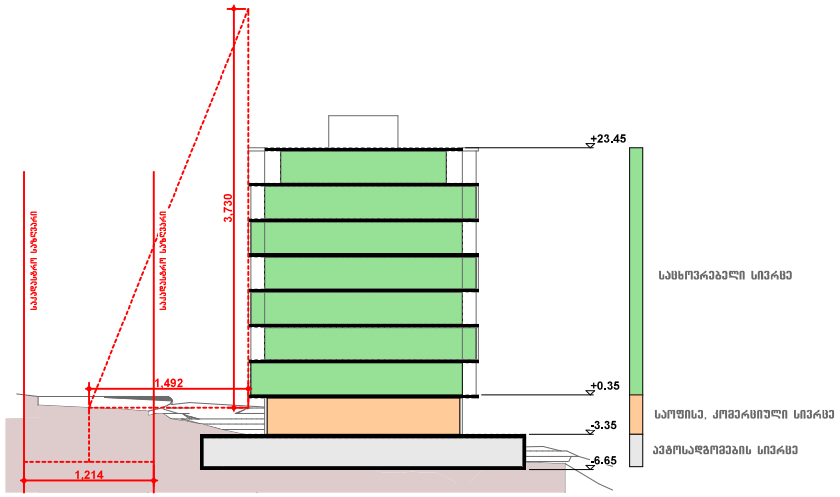

ჭრილი 3-3

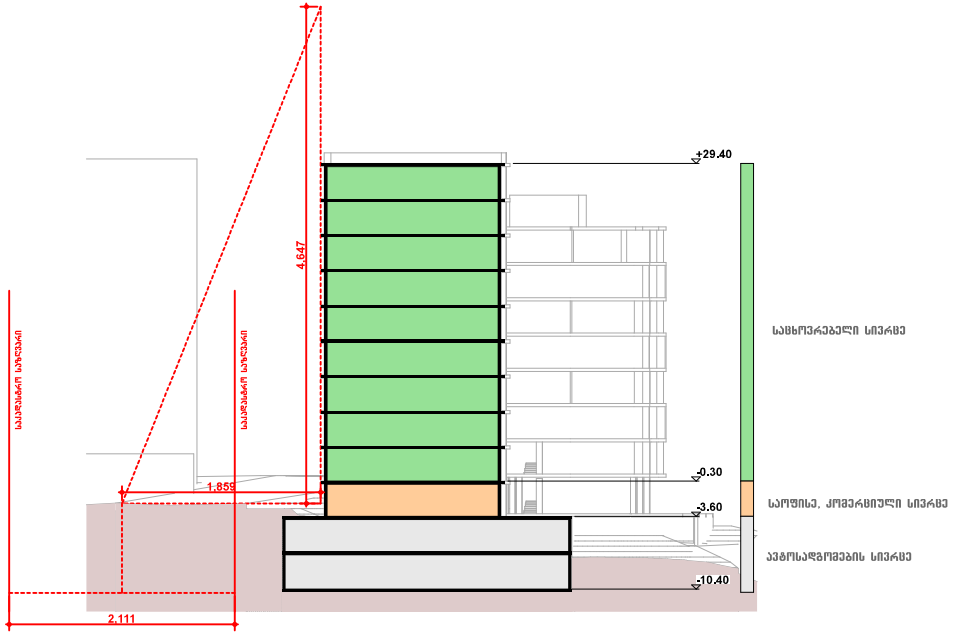

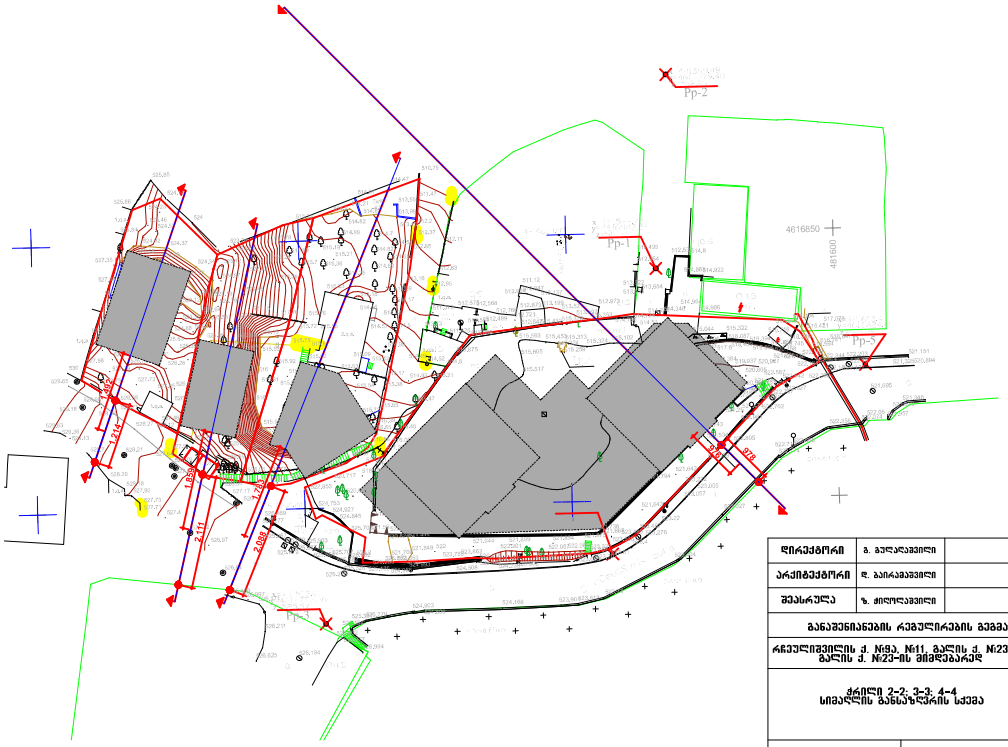

დირექტორი	გ. ბეწოლაშვილი	
არქიტექტორი	დ. ბაირამაშვილი	
შეასრულა	ზ. ჟილოლაშვილი	
მანამენტალების რეგულირების გეგმა		
რჩეულიშვილის ქ. №9ა, №11, გალის ქ. №23, და გალის ქ. №23-ის მიმდებარედ		
ჭრილი 2-2; 3-3; 4-4 სიმაღლის განსაზღვრის სქემა		
მასშ. 1:500	01.03.2015	