სიტუაციური გეგმა

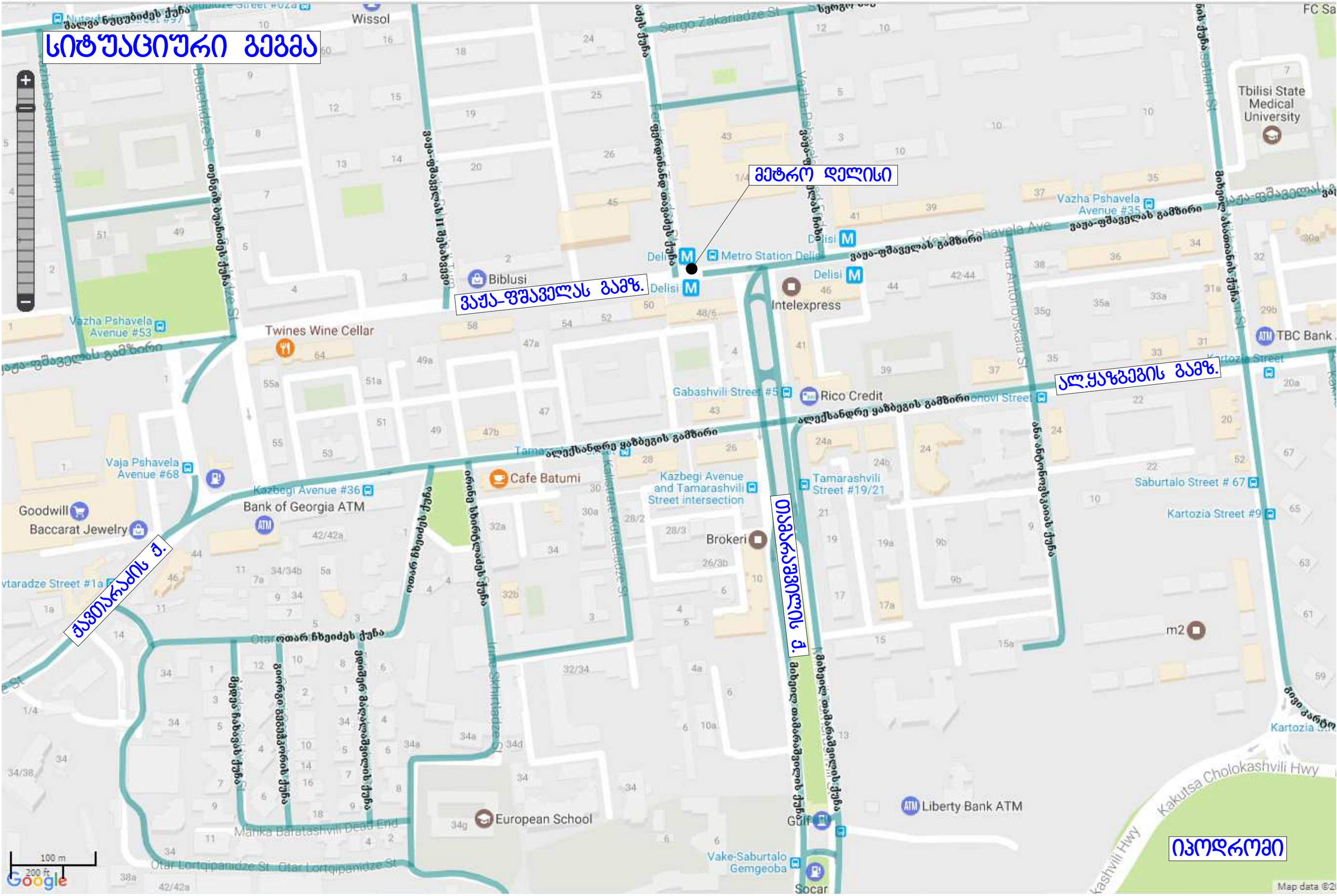

აერო ფოტოგადაღება

ს/კ 01.14.03.036.013




64
altaokey


ჰეტერბურგი ავეჯი

არსებული საკადასტრო რუკა

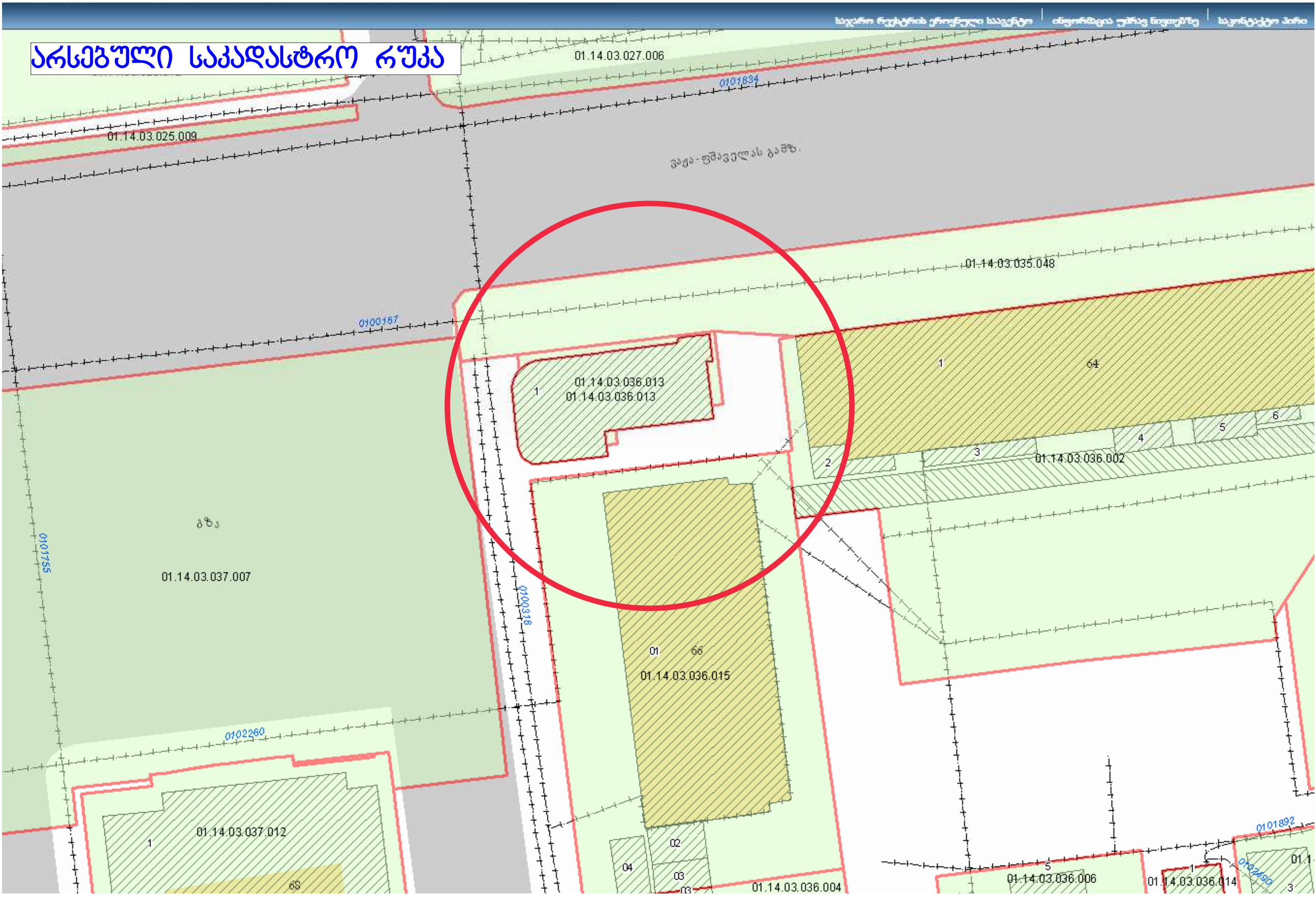

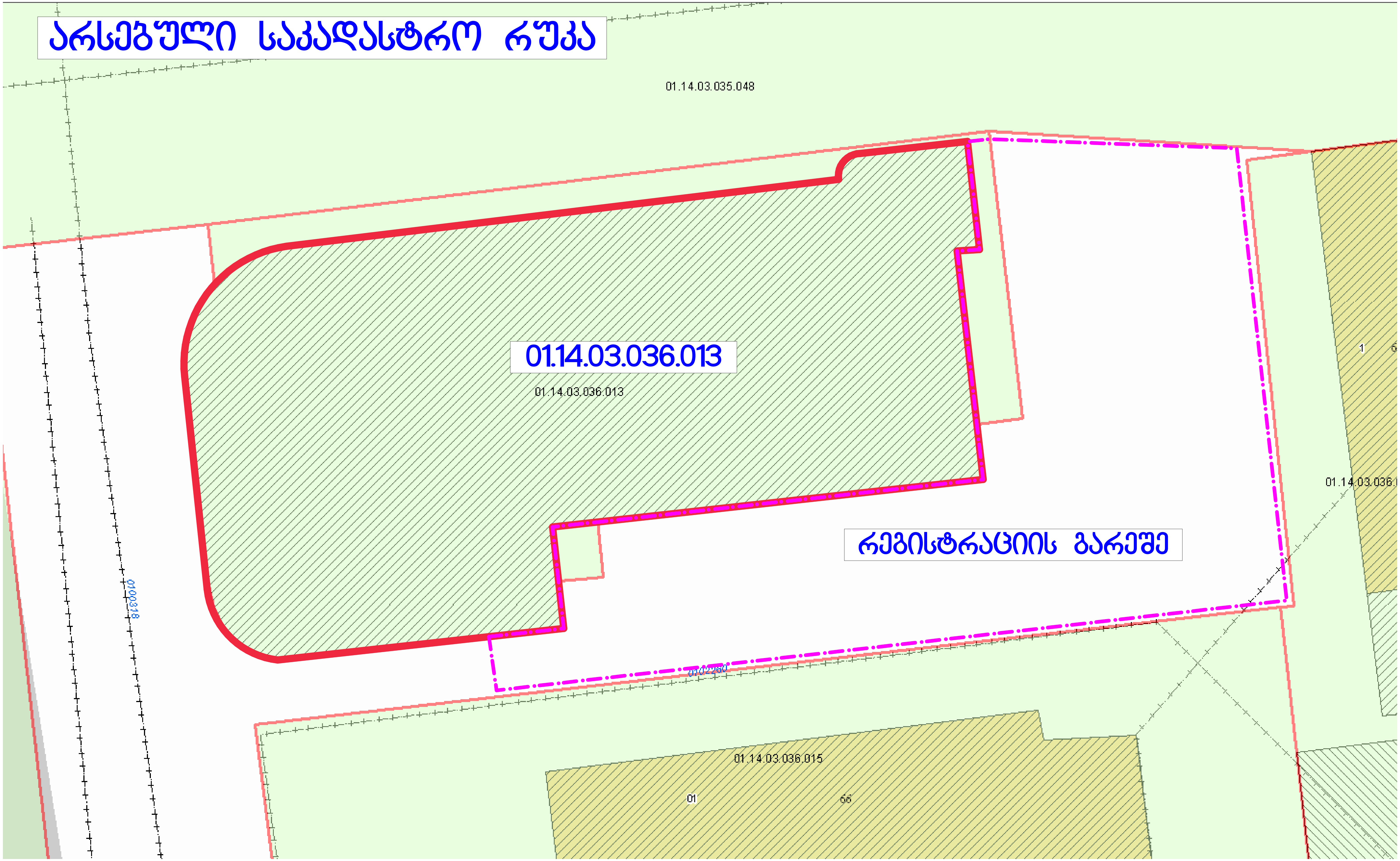
არსებული საკადასტრო რუკა
01.14.03.035.048
01.14.03.036.013
01.14.03.036.013
რეგისტრაციის გარეშე
01.14.03.036.015
01
66

ზონალური რუკა

ავტორიზაცია

საპროექტო ზონა

ტზ 1

რზ 1

სსზ 1

სსზ 2

სსზ 2

სსზ 2

სსზ 2

სსზ 2

01.01.024

01.01.041

01.00.318

01.00.924

01.00.925

01.00.167

01.02.260

01.01.892

01.01.896

Msda Satellite

MSLA

რუკა მუშაობს სატესტო რეჟიმში

478460.02424, 4619238.57463 მეტრული ▾ მაშტაბი = 1 : 1.3K

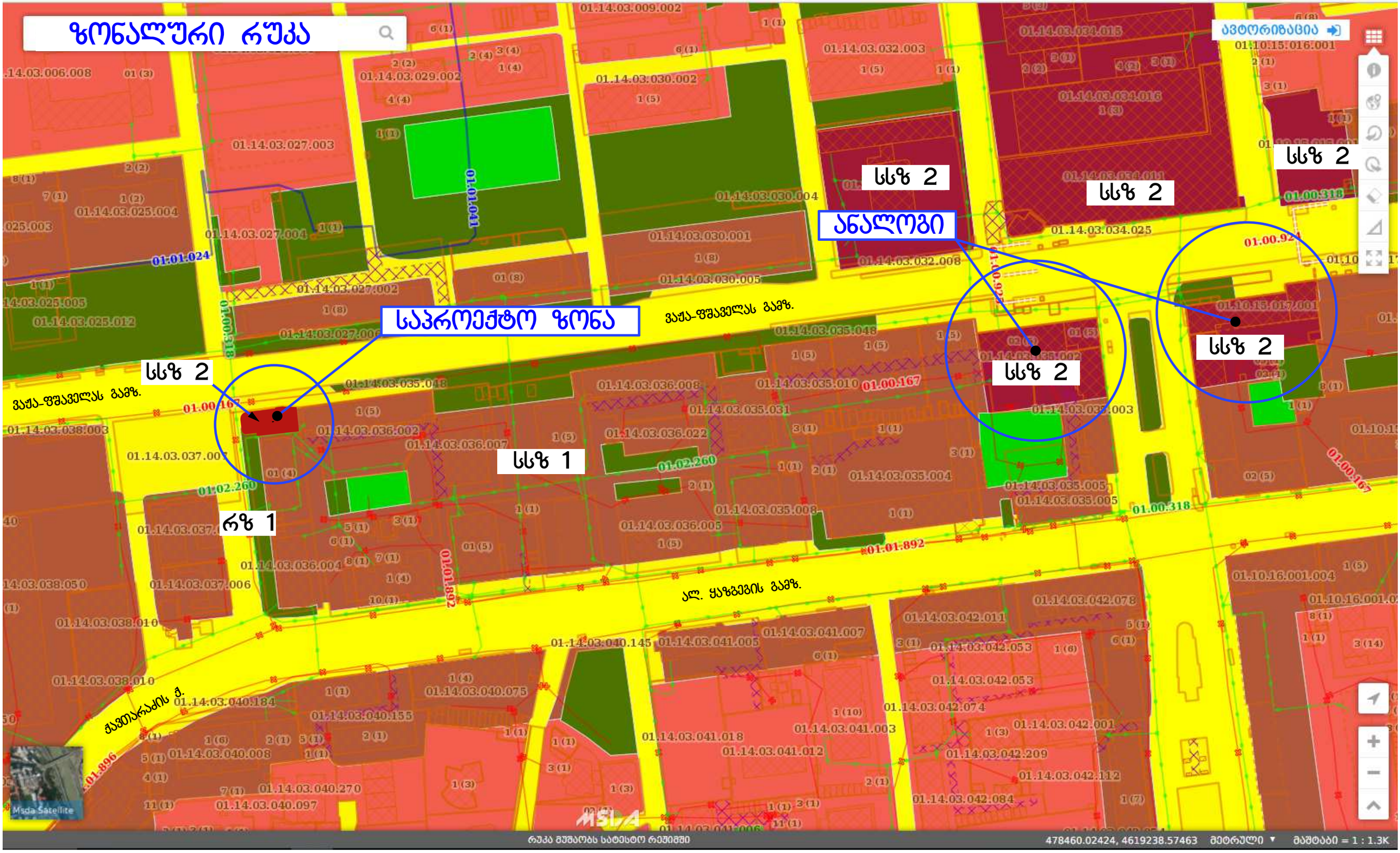
ზონალური რუკა
ავტორიზაცია
საპროექტო ზონა
ანალოგი
სსზ 2
სსზ 2
სსზ 2
სსზ 2
სსზ 2
სსზ 1
რზ 1
ვაჟა-ფშაველას გამზ.
ვაჟა-ფშაველას გამზ.
ალ. ყაზბეგის გამზ.
მესხიშვილის ქ.
01.01.024
01.01.041
01.00.318
01.00.924
01.00.167
01.02.260
01.01.892
01.01.810
01.01.896
01.14.03.027.003
01.14.03.030.004
01.14.03.030.001
01.14.03.030.005
01.14.03.032.008
01.14.03.034.025
01.14.03.035.048
01.14.03.036.008
01.14.03.035.010
01.14.03.035.031
01.14.03.036.022
01.14.03.035.004
01.14.03.035.005
01.14.03.036.005
01.14.03.036.004
01.14.03.037.006
01.14.03.038.010
01.14.03.040.145
01.14.03.041.005
01.14.03.041.007
01.14.03.041.018
01.14.03.041.012
01.14.03.041.003
01.14.03.042.078
01.14.03.042.011
01.14.03.042.053
01.14.03.042.074
01.14.03.042.001
01.14.03.042.209
01.14.03.042.112
01.14.03.042.084
01.14.03.040.075
01.14.03.040.184
01.14.03.040.155
01.14.03.040.008
01.14.03.040.270
01.14.03.040.097
01.10.16.001.004
Msda Satellite
რუკა მუშაობს სატესტო რეჟიმში
478460.02424, 4619238.57463
მეტრული
მაშტაბი = 1 : 1.3K

არსებული ზონალური რუკა

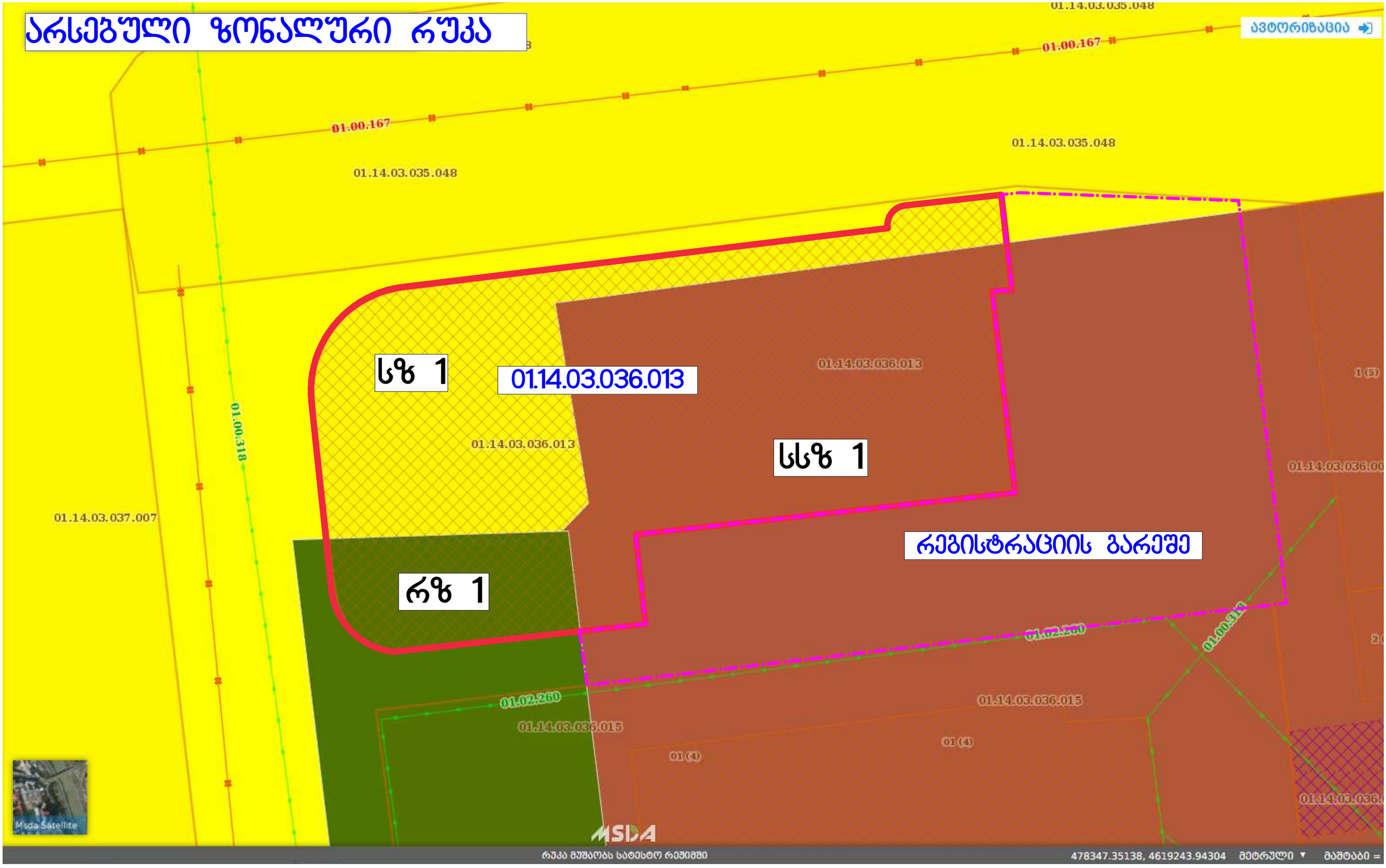

საპროექტო ზონალური რუკა

ტზ 1

სსზ 2

374.2 m²

რეგისტრაციის გარეშე

რზ 1

01.14.03.035.048

01.00.167

01.00.318

01.14.03.037.007

01.02.260

01.14.03.036.015

01 (4)

ავტორიზაცია

Msda Satellite

MSDA

რუკა მუშაობს სატესტო რეჟიმში

478347.35138, 4619243.94304 მეტრული ▾ მაშტაბი =