სიტუაციური გეგმა მ 1:2000



აეროფოტოგადაღება მ 1:1000



გენ-გეგმა მ 1:500

საქართველოს იუსტიციის სამინისტრო
საჯარო რეესტრის ეროვნული სააგენტო

საკადასტრო გეგმა

მიწის ნაკვეთის საკადასტრო კოდი: *01.13.02.003.098*
განცხადების რეგისტრაციის ნომერი*882012348362*
მიწის ნაკვეთის ფართობი: *2272* კვ.მ.
დანიშნულება: *არასასოფლო-სამეურნეო*
მომზადების თარიღი 18.07.12

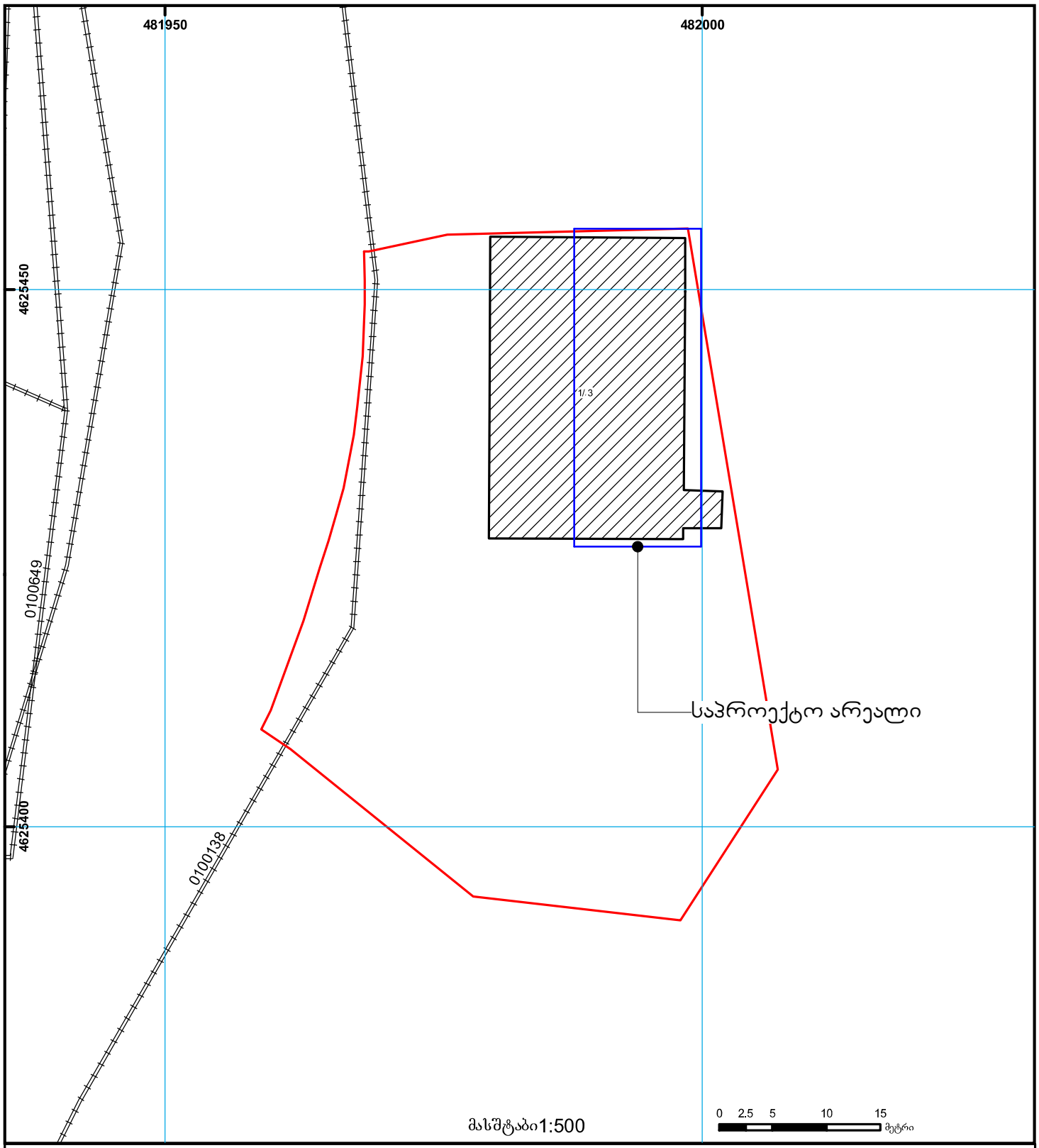

01/2 შენობა-ნაგებობა, პირობითი ნომერი/სართულიანობა
ვალდებულება
ხაზობრივი ნაგებობა
მიწის ნაკვეთის საკადასტრო საზღვარი
მშენებარე ნაგებობა
მიწისქვეშა ნაგებობა
UTM (საერთაშორისო) სისტემის ზონა

არსებული გეგმა 0,00 ნიშნულზე (საწყობი)

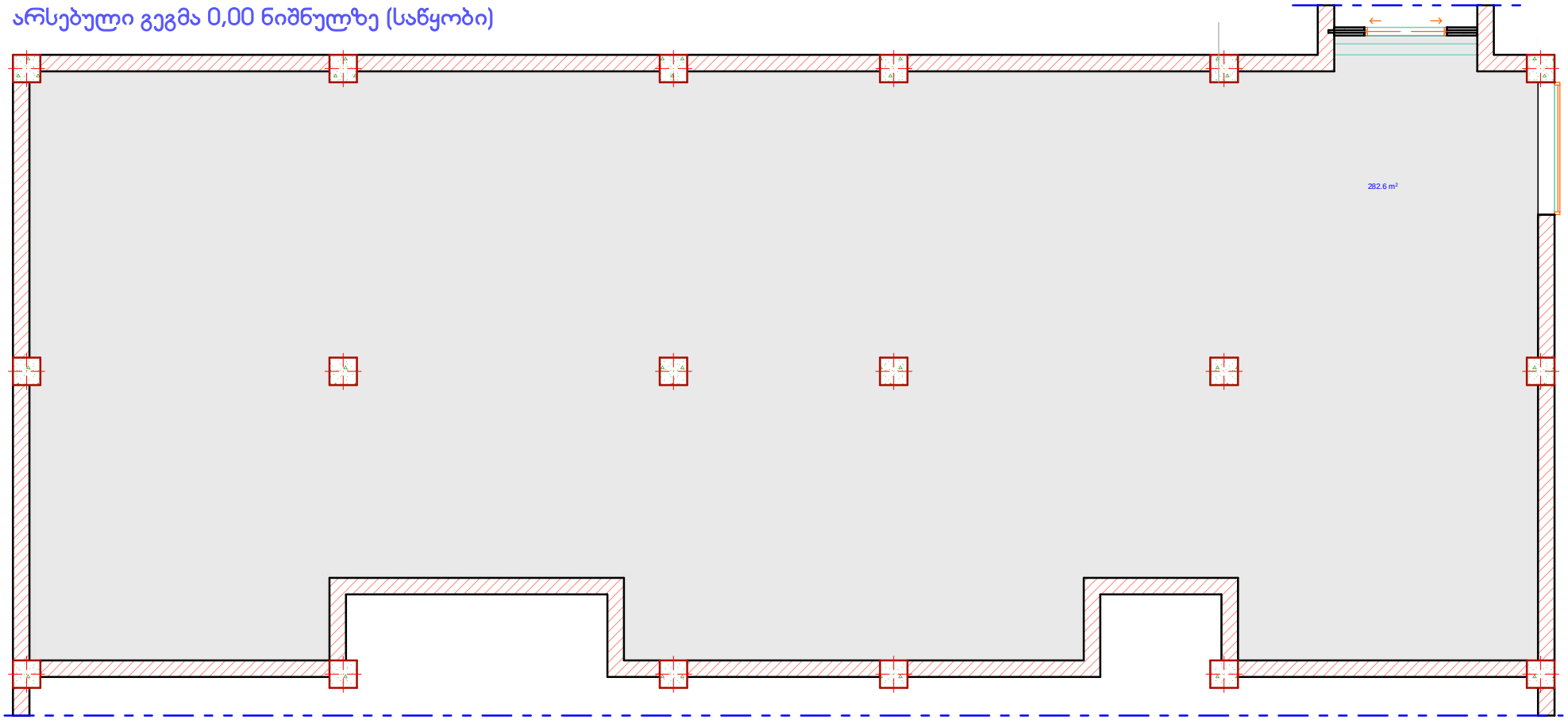

საპროექტო გეგმა 0,00 ნიშნულზე (მოსაწყობი ჯიბე)

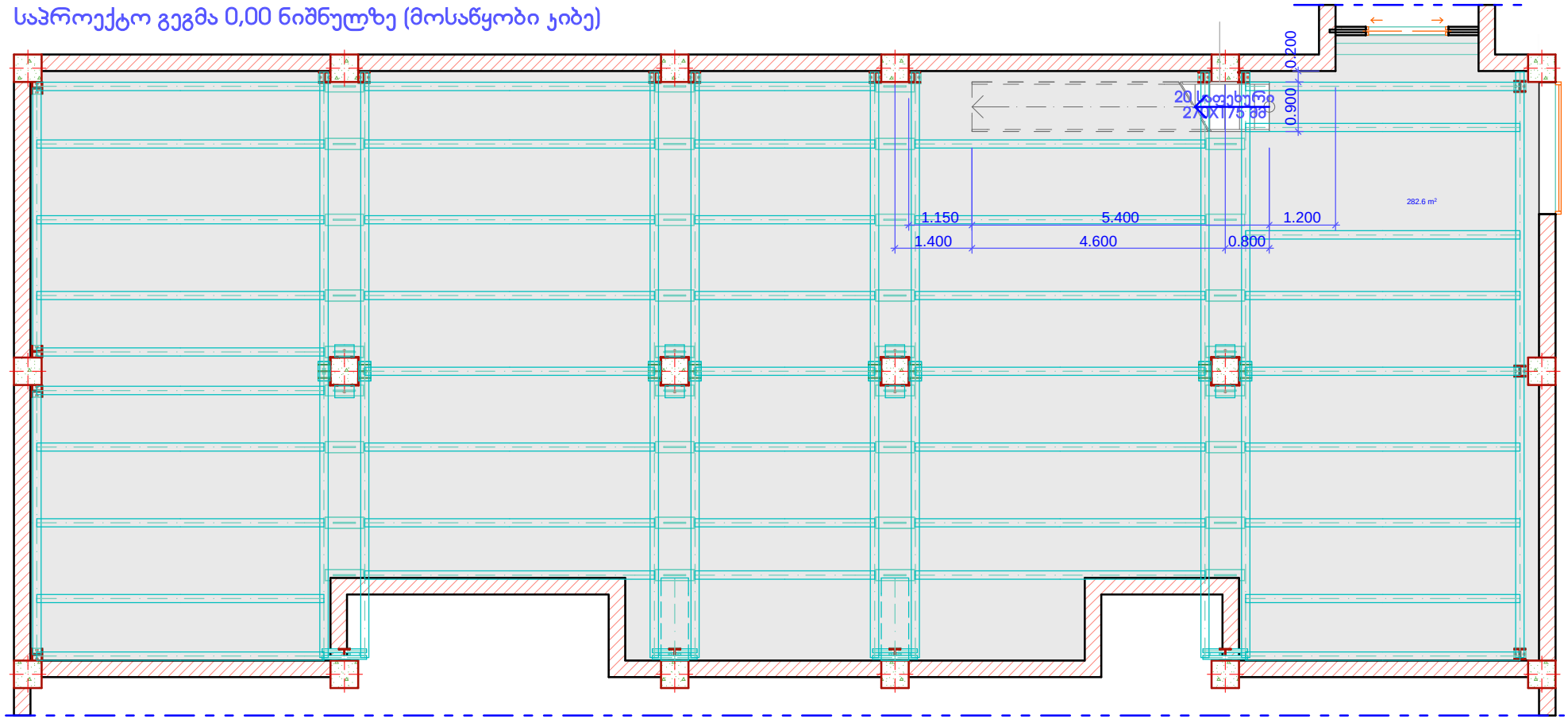

საპროექტო გეგმა +3,50 ნიშნულზე (მოსაწყობი ანტრესოლის დონე)

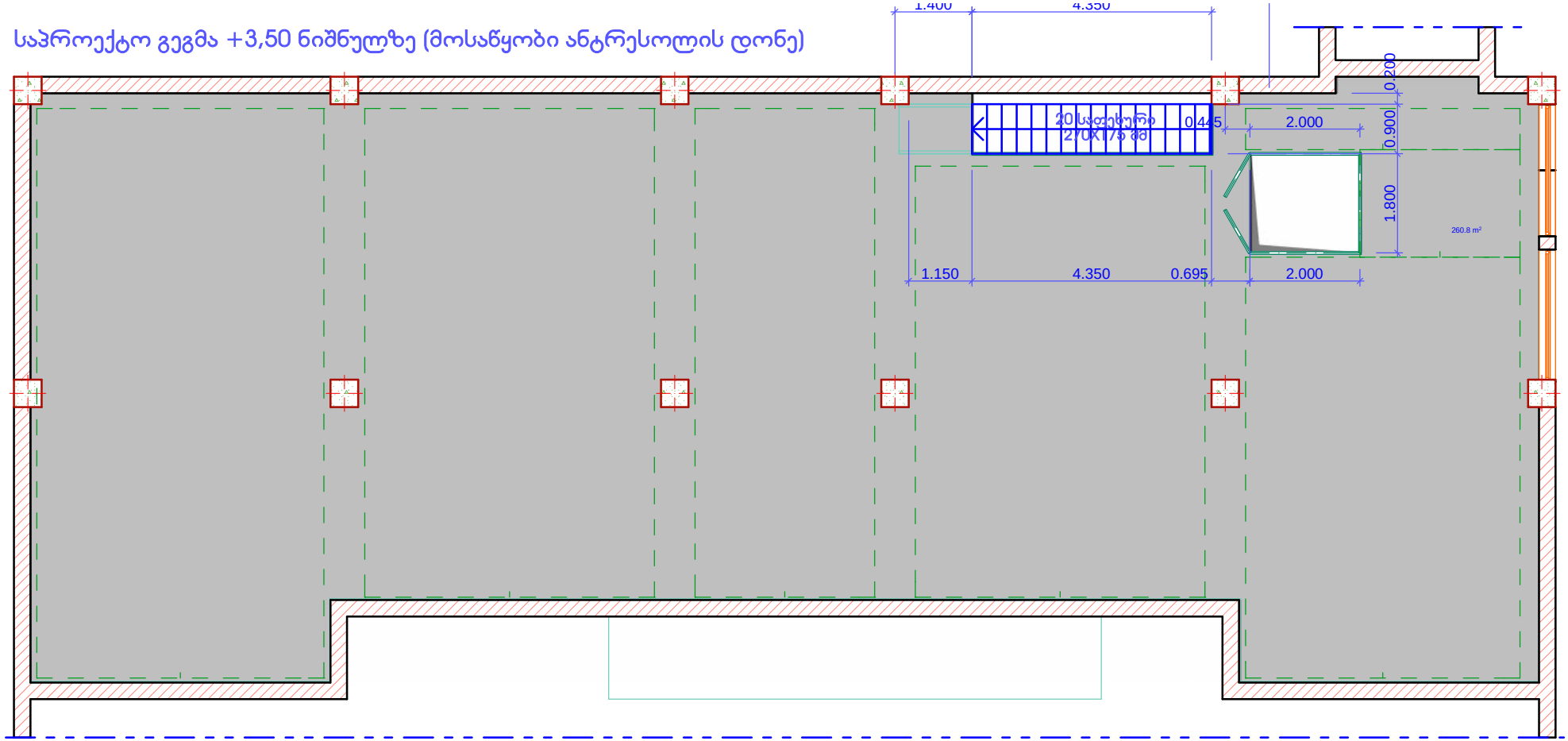

არსებული ჭრილი 1-1

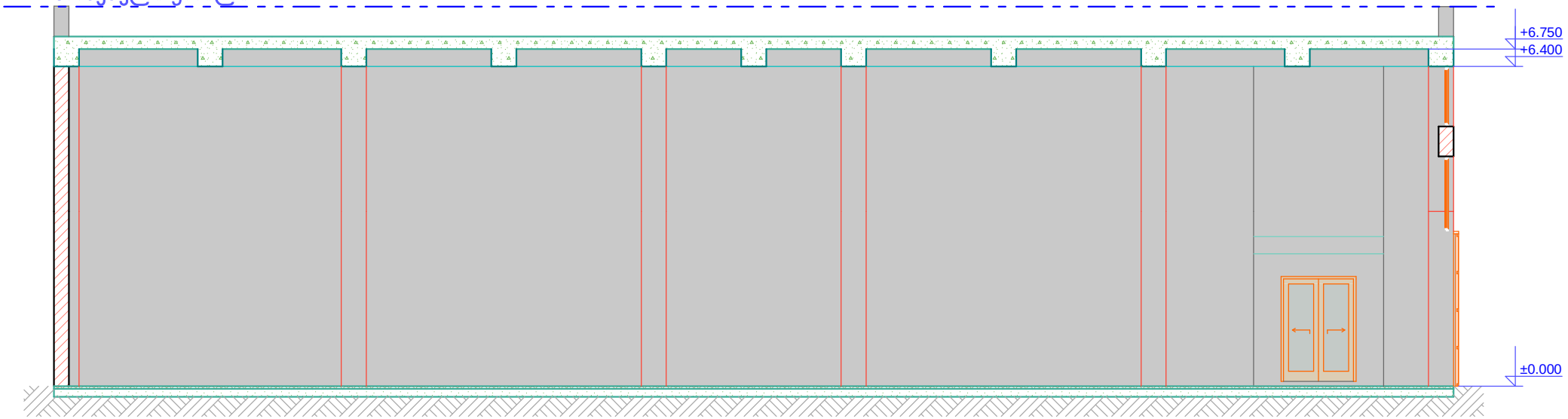

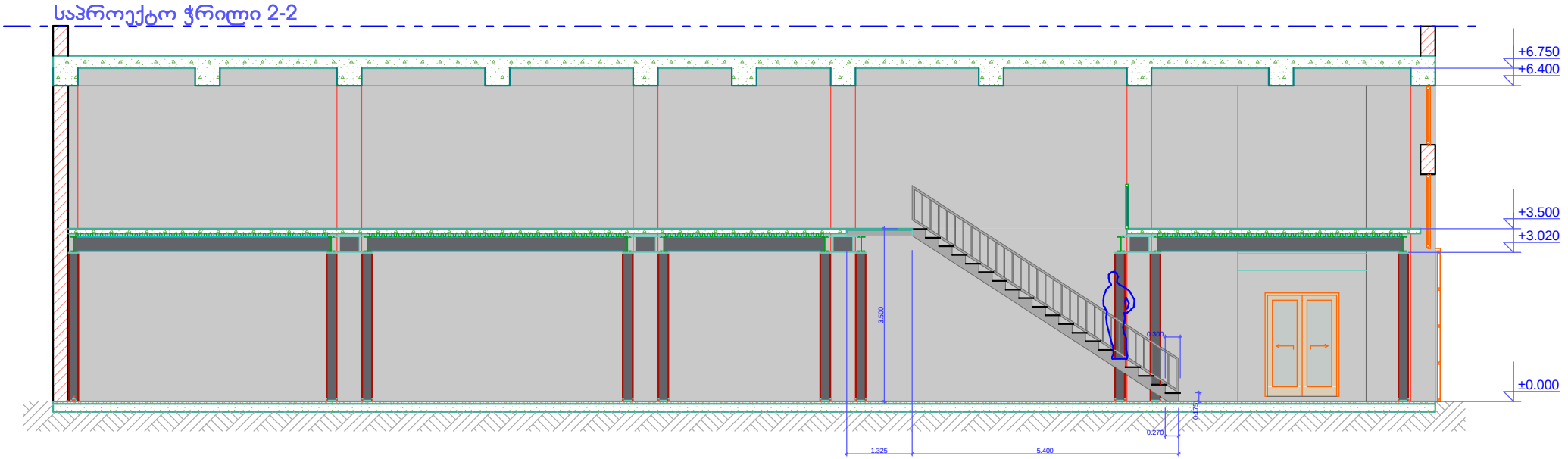
საპროექტო ჭრილი 2-2
+6.750
+6.400
+3.500
+3.020
±0.000
3.500
0.300
0.270
0.170
1.325
5.400

საპროექტო ჭრილი 3-3

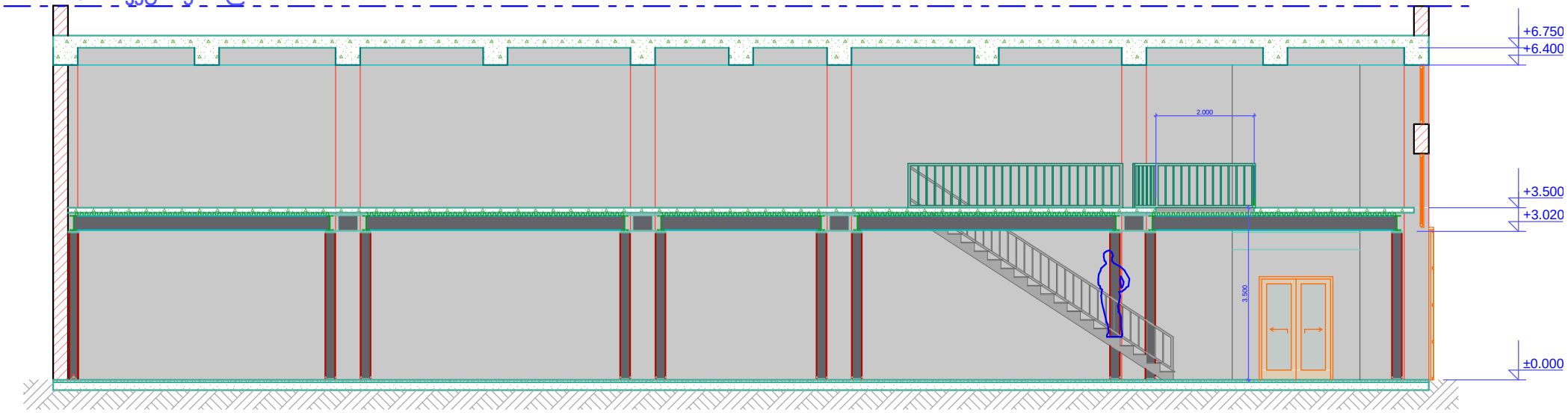

ვიზუალიზაცია



ვიზუალიზაცია




ვიზუალიზაცია

ვიზუალიზაცია



საპროექტო ფოტომონტაჟი



