სარდაფის სართულის გეგმა

რეკონსტრუქცია არ შეეხება მოსარგებლეების და თანამესაკუთრეების ქონებას

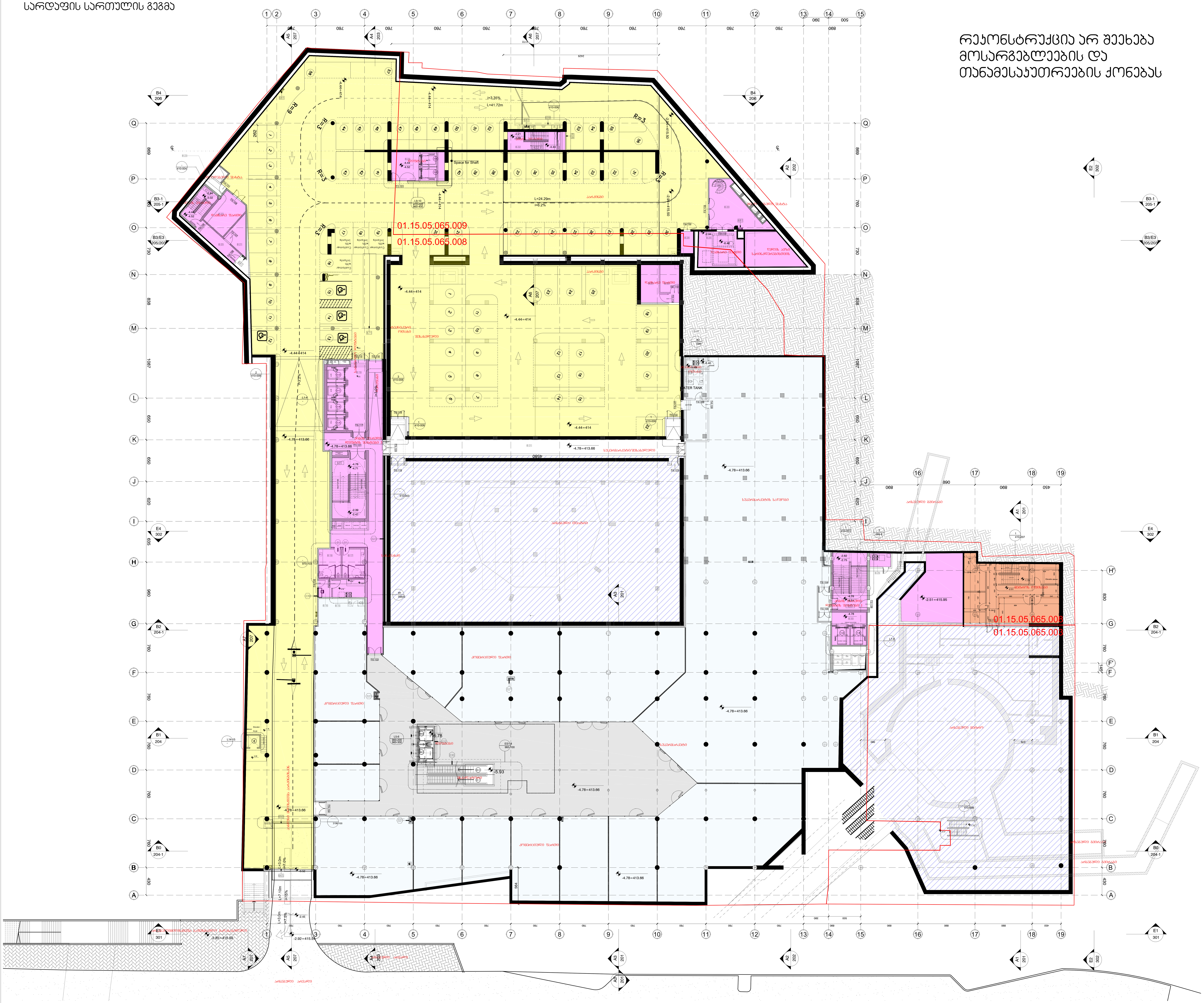

	ექსპლიკაცია
	კომერციული ფართი
	მეტრო
	დამხარე ფართი
	ავტოსადგომი
	მომხმარებელთა საერთო არეალი დამხმარე ფართი
	არსებული ფართი
	ბლოკის კედელი

ფართების საკადსრო ერთეულის მიხედვით

01.15.05.065.003

- კომერციული ფართი -0 მ²
- დამხამრე ფართი -0 მ²
- ავოსადგმის ფართი -0 მ²
- მეტროს ფართი -1148.8 მ²
- სასტუმროს ნომრების ფართი -0 მ²
- ოფისების ფართი -0 მ²

01.15.05.065.008

- კომერციული ფართი -3380.3 მ²
- დამხამრე ფართი -1372.5მ²
- ავოსადგმის ფართი -3039.3 მ²
- მეტროს ფართი -192.1მ²
- სასტუმროს ნომრების ფართი -0 მ²
- ოფისების ფართი -0 მ²

01.15.05.065.009

- კომერციული ფართი -0 მ²
- დამხამრე ფართი -168.9 მ²
- ავოსადგმის ფართი -1018.6 მ²
- მეტროს ფართი -0 მ²
- სასტუმროს ნომრების ფართი -0 მ²
- ოფისების ფართი -0 მ²

KEYPLAN:

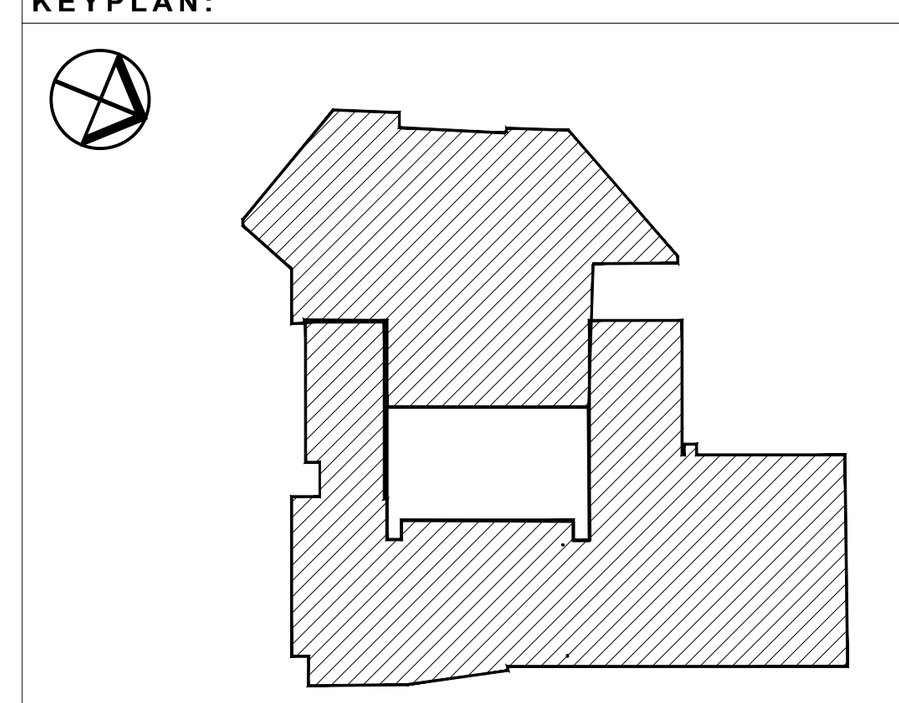

PROJECT NAME:
პროექტის დასახელება:

გალერია თბილისი
თბილისი,საქართველო

PROJECT ADRESS: პროექტის მისამართი:	RUSTAVELI AV.2/4	
CLIENT: დამკვეთი:	-	
POSITION: თანამდებობა:	SIGNATURE: ხელმოწერა:	NAME/SURNAME: სახელი/გვარი:
ARCHITECT: არქიტექტორი:		
DWG REFERENCE:	099_AGT DS-Doc Arch-Basement Plan-[+A]	

DRAWING STATUS:
სტატუსი:

SHEET NO.
ნახაზის ნომერი:
099

SHEET DESCRIPTION:
ნახაზის დასახელება:

-4.78 სარდაფის სართული

REVISION:	PAGE SIZE:	DRAWING SCALE:
08	A1	1:700

არქიტექტურა

I სართულის გეგმა

რეკონსტრუქცია არ შეეხება მოსარგებლეების და თანამესაკუთრეების ქონებას

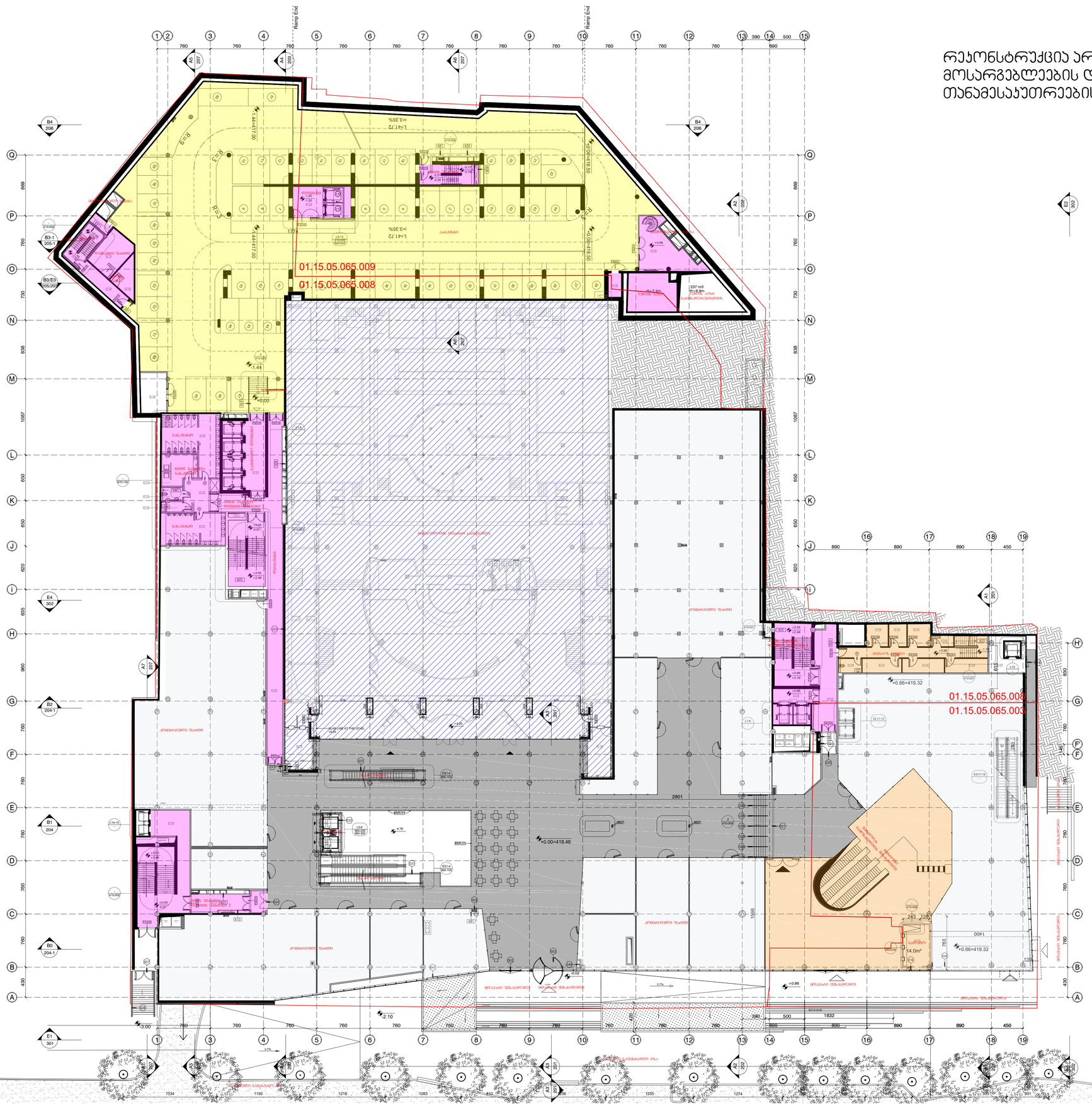

ექსპლიკაცია	
	კომერციული ფართი
	მებარე
	დამხმარე ფართი
	პბგ/საძგ/მეზ
	მოსარგებლეების საერთო არეალი თანამესაკ ფართი
	არსებული ფართი
	ბლოკის კედელი

ფართების საკადასტრო ერთეულის მიხედვით

01.15.05.065.003

კომერციული ფართი -647.3 მ²
დამხმარე ფართი -85.2 მ²
პარკირების ფართი -0 მ²
მებარეს ფართი -385.8 მ²
სანიტარიის ნორმების ფართი -0 მ²
ოფისების ფართი -0 მ²

01.15.05.065.008

კომერციული ფართი -2670.1 მ²
დამხმარე ფართი -2209.83²
პარკირების ფართი -1135.9 მ²
მებარეს ფართი -262.83²
სანიტარიის ნორმების ფართი -0 მ²
ოფისების ფართი -0 მ²

01.15.05.065.009

კომერციული ფართი -0 მ²
დამხმარე ფართი -123.8 მ²
პარკირების ფართი -1019.7 მ²
მებარეს ფართი -0 მ²
სანიტარიის ნორმების ფართი -0 მ²
ოფისების ფართი -0 მ²

KEYPLAN:

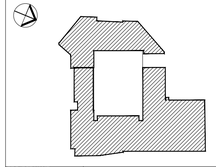

PROJECT NAME:
პროექტის დასახელება

გალერია თბილისი
თბილისი,საქართველო

PROJECT ADRESS: პროექტის მისამართი	RUSTAVELI AV 2/4
QUESTION:	
POSITION: პოზიცია	
SIGNATURE: ხელმოწერა	NAME/SURNAME: სახელი/გვარი
ARCHITECT: არქიტექტორი	
DWG REFERENCE:	100_AGT DS-Doc Arch-Ground Floor Plan-[+A]

DRAWING STATUS:
სტატუსი

SHEET NO.
ნახაზის ნომერი

100

SHEET DESCRIPTION:
ნახაზის დასახელება

±0.00 I სართულის გეგმა

REVISION:	PAGE SIZE:	DRAWING SCALE:
10	A1	1:700

არქიტექტურა

რეკონსტრუქცია არ შეეხება
მოსარგებლეების და
თანამესაკუთრეების ქონებას

პარკინგი +1.56

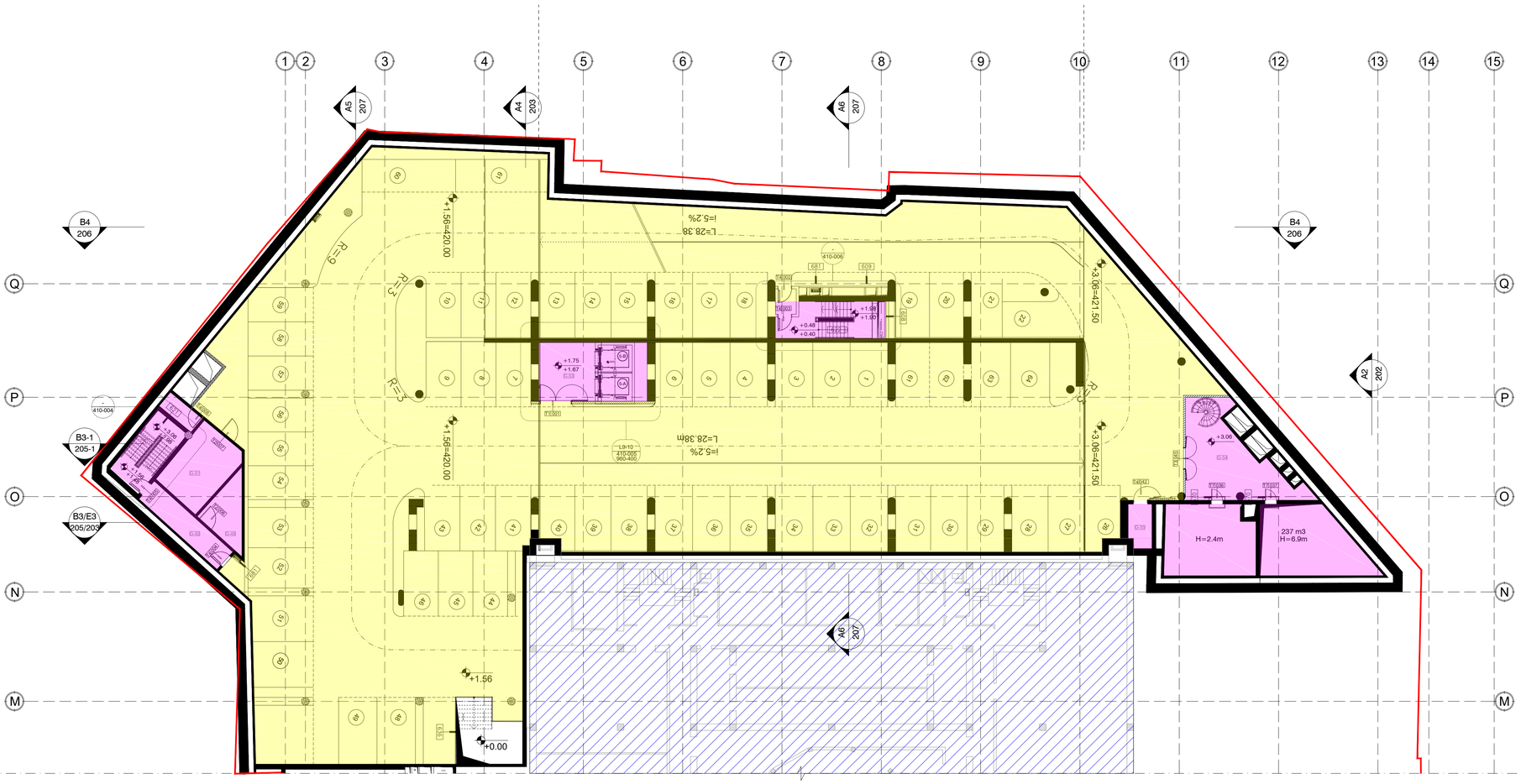

ექსპლიკაცია

	კომერციული ფართი
	მებარე
	დამხმარე ფართი
	პანტრი/დგმარი
	გორგმარებელთა საერთო ორიანი დამხმარე ფართი
	ორსართული ფართი
	ბეტონის კედელი

ფართების საკადასტრო ორთელის მიხედვით

01.15.05.065.003

კომერციული ფართი -0 მ²
დამხმარე ფართი -0 მ²
პარკინგის ფართი -0 მ²
მებარეს ფართი -0 მ²
სანიტარიის ნოდარების ფართი -0 მ²
ოფისების ფართი -0 მ²

01.15.05.065.008

კომერციული ფართი -0 მ²
დამხმარე ფართი -81მ²
პარკინგების ფართი -1135.9 მ²
მებარეს ფართი -262.83²
სანიტარიის ნოდარების ფართი -0 მ²
ოფისების ფართი -0 მ²

01.15.05.065.009

კომერციული ფართი -0 მ²
დამხმარე ფართი -162.9 მ²
პარკინგების ფართი -1019.7 მ²
მებარეს ფართი -0 მ²
სანიტარიის ნოდარების ფართი -0 მ²
ოფისების ფართი -0 მ²

KEYPLAN:

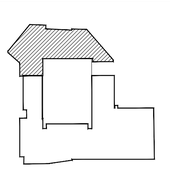

PROJECT NAME:
პროექტის დასახელება:

გალერია თბილისი
თბილისი,საქართველო

PROJECT ADRESS: პროექტის მისამართი:	RUSTAVELI AV.2/4	
CLIENT: დამკვეთი:	-	
POSITION: მონაწილეობა:	SIGNATURE: ხელმოწერა:	NAME/SURNAME: სახელი/გვარი:
ARCHITECT: არქიტექტორი:		
DWG REFERENCE:	100_AGT DS-Doc Arch-Ground Floor Plan-(+A)	

DRAWING STATUS:
სამუშაოს ტიპი:

SHEET NO.
ნახაზის ნომერი:

100-P

SHEET DESCRIPTION:
ნახაზის დასახელება:

+1.56 პარკინგის გეგმა

REVISION:	PAGE SIZE:	DRAWING SCALE:
05	A1	1:500

არქიტექტურა

II სართულის გეგმა

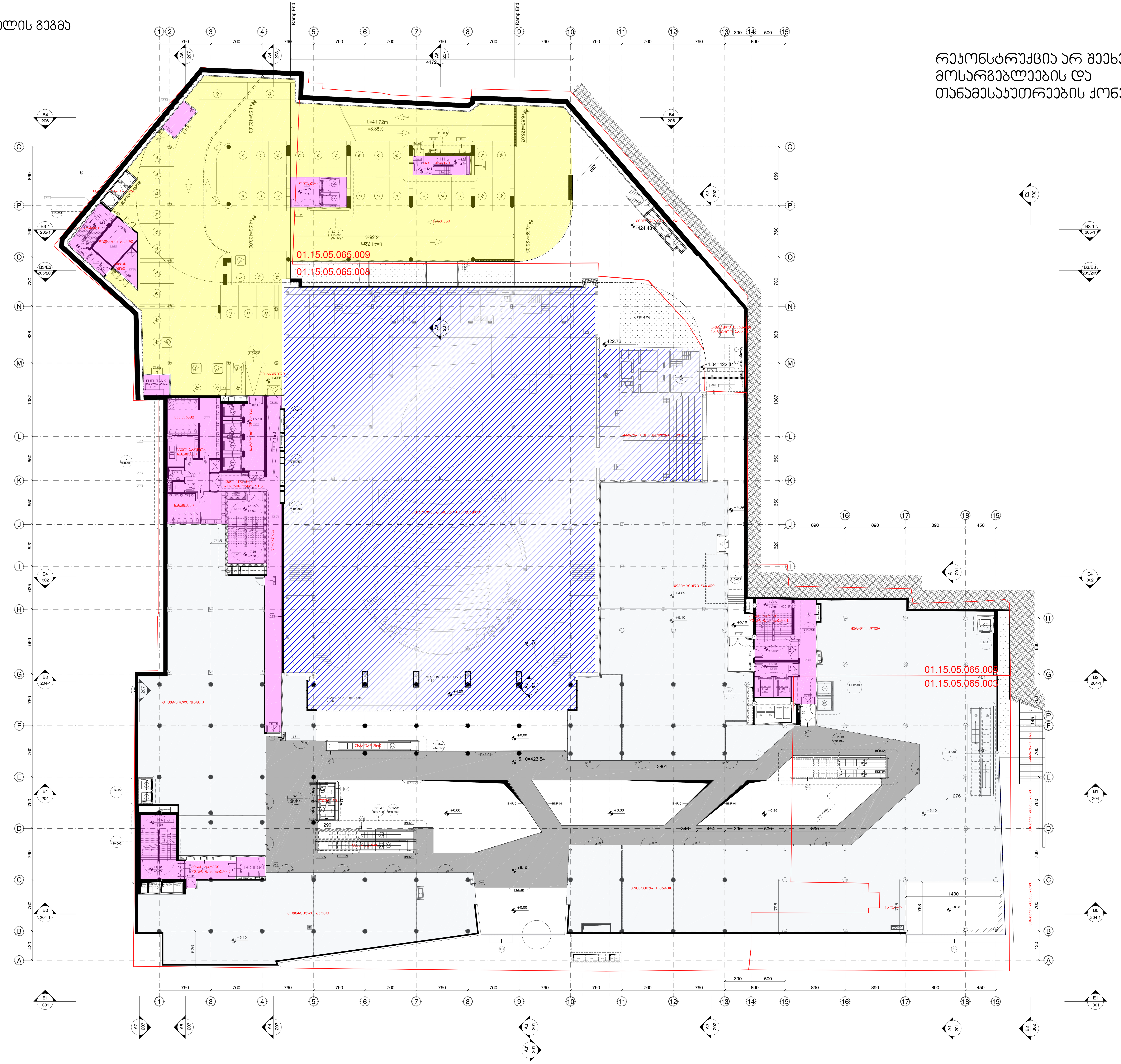

რეკონსტრუქცია არ შეეხება
მოსარგებლეების და
თანამესაკუთრეების ქონებას

ექსპლიკაცია

	კომერციული ფართი
	დამხმარე ფართი
	ავტოსადგომი
	მომხმარებელთა საერთო არეალი დამხმარე ფართი
	არსებული ფართი
	ბლოკის კედელი

ფართების საკადასტრო ერთეულის მიხედვით

01.15.05.065.003

- კომერციული ფართი -730.3 მ²
- დამხმარე ფართი -277.1 მ²
- ავტოსადგმის ფართი -0 მ²
- მეტროს ფართი -0 მ²
- სასტუმროს ნომრების ფართი -0 მ²
- ოფისების ფართი -0 მ²

01.15.05.065.008

- კომერციული ფართი -2911.8 მ²
- დამხმარე ფართი -1543.4მ²
- ავტოსადგმის ფართი -991.8 მ²
- მეტროს ფართი -0მ²
- სასტუმროს ნომრების ფართი -0 მ²
- ოფისების ფართი -0 მ²

01.15.05.065.009

- კომერციული ფართი -0 მ²
- დამხმარე ფართი -57.7 მ²
- ავტოსადგმის ფართი -857.3 მ²
- მეტროს ფართი -0 მ²
- სასტუმროს ნომრების ფართი -0 მ²
- ოფისების ფართი -0 მ²

KEYPLAN:

PROJECT NAME: პროექტის დასახელება:	გალერია თბილისი თბილისი,საქართველო
PROJECT ADRESS: პროექტის მისამართი:	RUSTAVELI AV.2/4
CLIENT: დამკვეთი:	-
POSITION: თანამდებობა:	SIGNATURE: ხელმოწერა: / NAME/SURNAME: სახელი/გვარი:
ARCHITECT: არქიტექტორი:	
DWG REFERENCE:	101_AGT DS-Doc-Arch-First Floor Plan-[+A]

DRAWING STATUS: სტატუსი:
For Approval

SHEET NO. ნახაზის ნომერი: **101**

SHEET DESCRIPTION: ნახაზის დასახელება:
+5.10 II სართულის გეგმა

REVISION:	PAGE SIZE:	DRAWING SCALE:
08	A1	1:700

არქიტექტურა

31.08.2016

III სართულის გეგმა

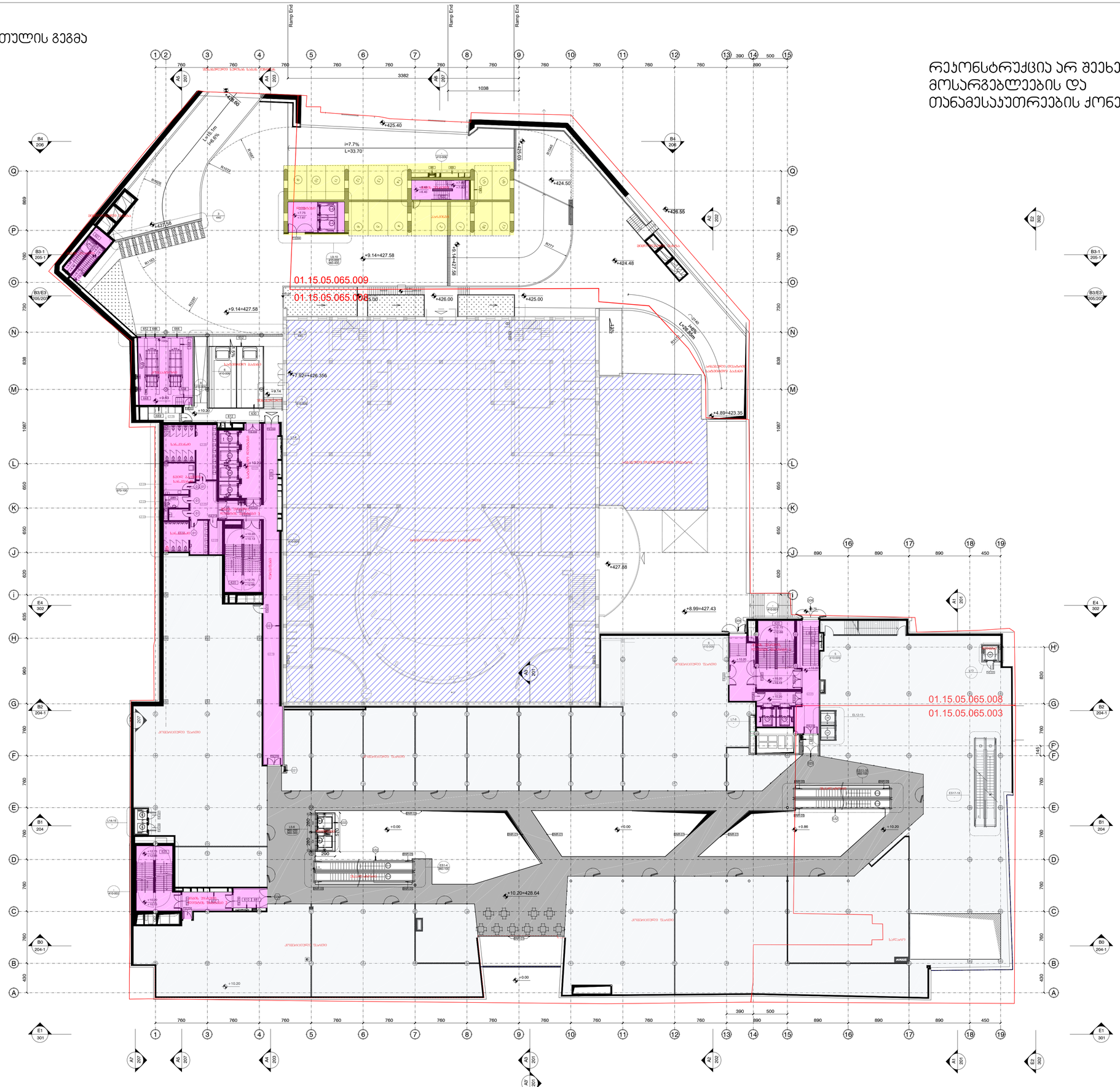

რეკონსტრუქცია არ შეეხება მოსარგებლეების და თანამესაკუთრეების ქონებას

ექსპლიკაცია	
	ჯამშენებული ფართი
	დებიტარე ფართი
	პანოსანდმოები
	მოშანტარებელია საერთო ხარჯები დებიტარე ფართი
	ხარჯებული ფართი
	საერთაბრო ჯგუფები

ფართების საკადასტრო ნომრების მიხედვით

01.15.05.065.003

ჯამშენებული ფართი -894 მ²
დებიტარე ფართი -159 მ²
ჯამსანდმოს ფართი -0 მ²
მბარეს ფართი -0 მ²
საერთაბრო ნოშანების ფართი -0 მ²
ოფისების ფართი -0 მ²

01.15.05.065.008

ჯამშენებული ფართი -3284.4 მ²
დებიტარე ფართი -1488მ²
ჯამსანდმოს ფართი -11.4 მ²
მბარეს ფართი -0მ²
საერთაბრო ნოშანების ფართი -0 მ²
ოფისების ფართი -0 მ²

01.15.05.065.009

ჯამშენებული ფართი -0 მ²
დებიტარე ფართი -57.8 მ²
ჯამსანდმოს ფართი -280.2 მ²
მბარეს ფართი -0 მ²
საერთაბრო ნოშანების ფართი -0 მ²
ოფისების ფართი -0 მ²

KEYPLAN:

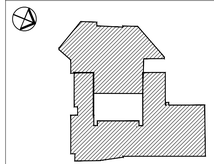

PROJECT NAME:
პროექტის დასახელება

გალერია თბილისი
თბილისი,საქართველო

PROJECT ADRESS: პროექტის მისამართი	RUSTAVELI AV.2/4	
შესრულებული		
POSITION: თანამდებობა	SIGNATURE: ხელმოწერა	NAME SURNAME: სახელი,გვარი
ARCHITECT: არქიტექტორი		
DWG REFERENCE:	102_AGT DS-Doc Arch-Second Floor Plan-[+A]	

DRAWING STATUS:
სტატუსი

SHEET NO.
ნახაზის ნომერი

102

SHEET DESCRIPTION:
ნახაზის დასახელება

+10.20 III სართულის გეგმა

REVISION:	PAGE SIZE:	DRAWING SCALE:
06	A1	1:700

არქიტექტურა

31.08.2016

IV სართულის გეგმა

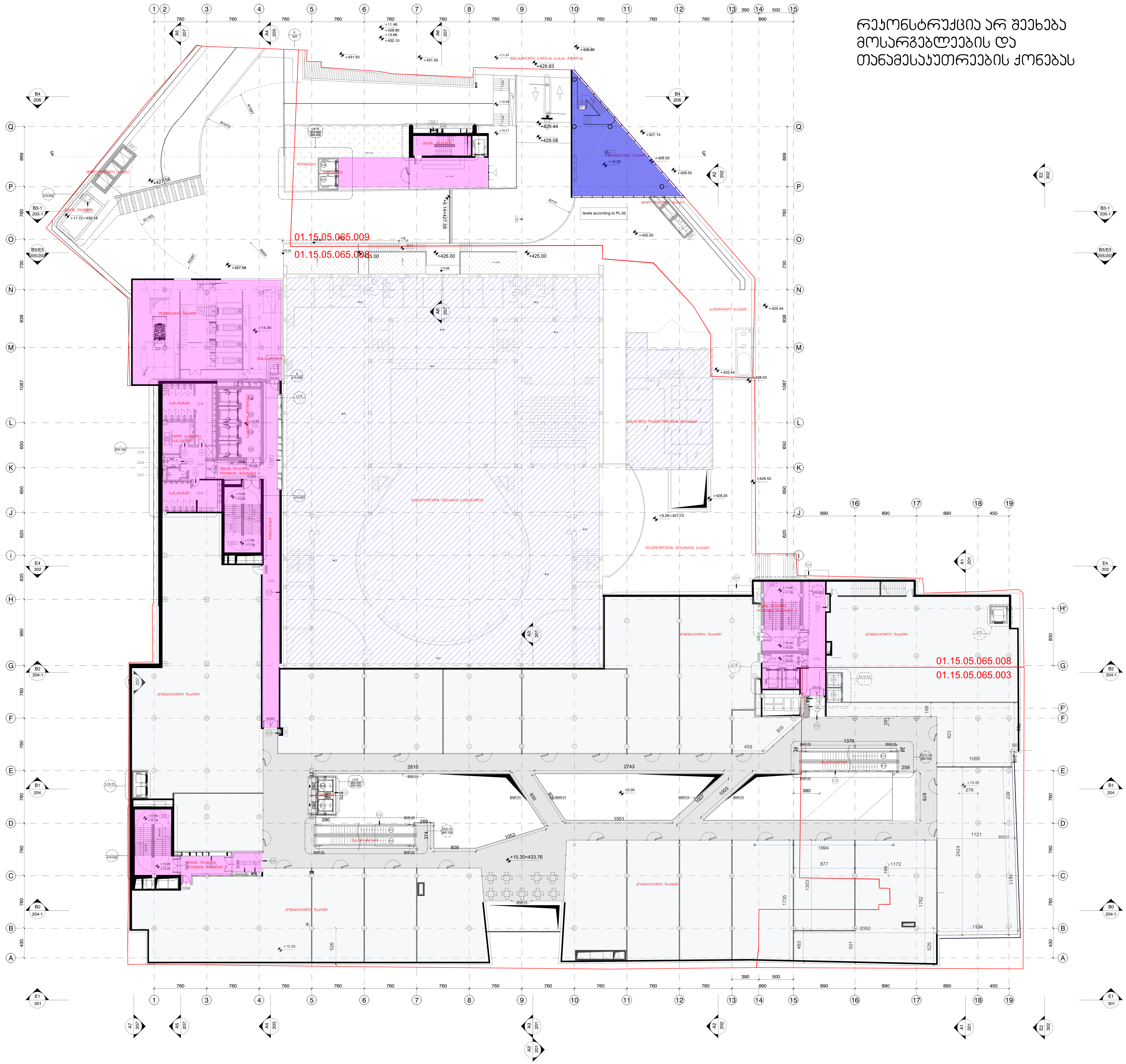

რეკონსტრუქცია არ შეეხება
მოსარგებლეების და
თანამესაკუთრეების ქონებას

ფართების საკადსრო ერთეულის მიხედვით

	ექსპლიკაცია
	კომერციული ფართი
	დამხარე ფართი
	ოფისების ფართი
	მომხმარებელთა საერთო არეალი დამხმარე ფართი
	არსებული ფართი
	საპროექტო კედელი

01.15.05.065.003

- კომერციული ფართი -892.2 მ²
- დამხამრე ფართი -204.8 მ²
- ავოსადგმის ფართი -0 მ²
- მეტროს ფართი -0 მ²
- სასტუმროს ნომრების ფართი -0 მ²
- ოფისების ფართი -0 მ²

01.15.05.065.008

- კომერციული ფართი -3357.4 მ²
- დამხამრე ფართი -1661.2მ²
- ავოსადგმის ფართი -0 მ²
- მეტროს ფართი -0მ²
- სასტუმროს ნომრების ფართი -0 მ²
- ოფისების ფართი -0 მ²

01.15.05.065.009

- კომერციული ფართი -0 მ²
- დამხამრე ფართი -119.1 მ²
- ავოსადგმის ფართი -0 მ²
- მეტროს ფართი -0 მ²
- სასტუმროს ნომრების ფართი -0 მ²
- ოფისების ფართი -144.1 მ²

KEYPLAN:

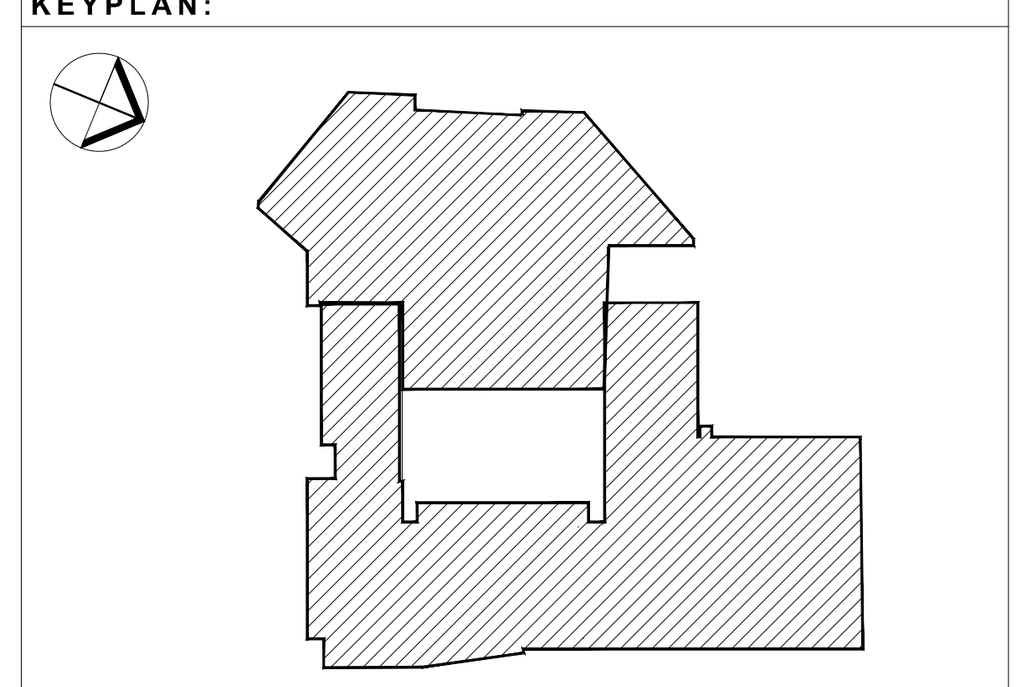

PROJECT NAME:
პროექტის დასახელება:

გალერია თბილისი
თბილისი,საქართველო

PROJECT ADRESS: პროექტის მისამართი:	RUSTAVELI AV.2/4	
CLIENT: დამკვეთი:	-	
POSITION: თანამდებობა:	SIGNATURE: ხელმოწერა:	NAME/SURNAME: სახელი/გვარი:
ARCHITECT: არქიტექტორი:		
DWG REFERENCE:	103_AGT DS-Doc-Arch-Third Floor Plan-[+A]	

DRAWING STATUS:
სტატუსი:

SHEET NO.
ნახაზის ნომერი:
103

SHEET DESCRIPTION:
ნახაზის დასახელება:
+15.30 IV სართულის გეგმა

REVISION:	PAGE SIZE:	DRAWING SCALE:
07	A1	1:700

არქიტექტურა

30.09.2016

V სართულის გეგმა

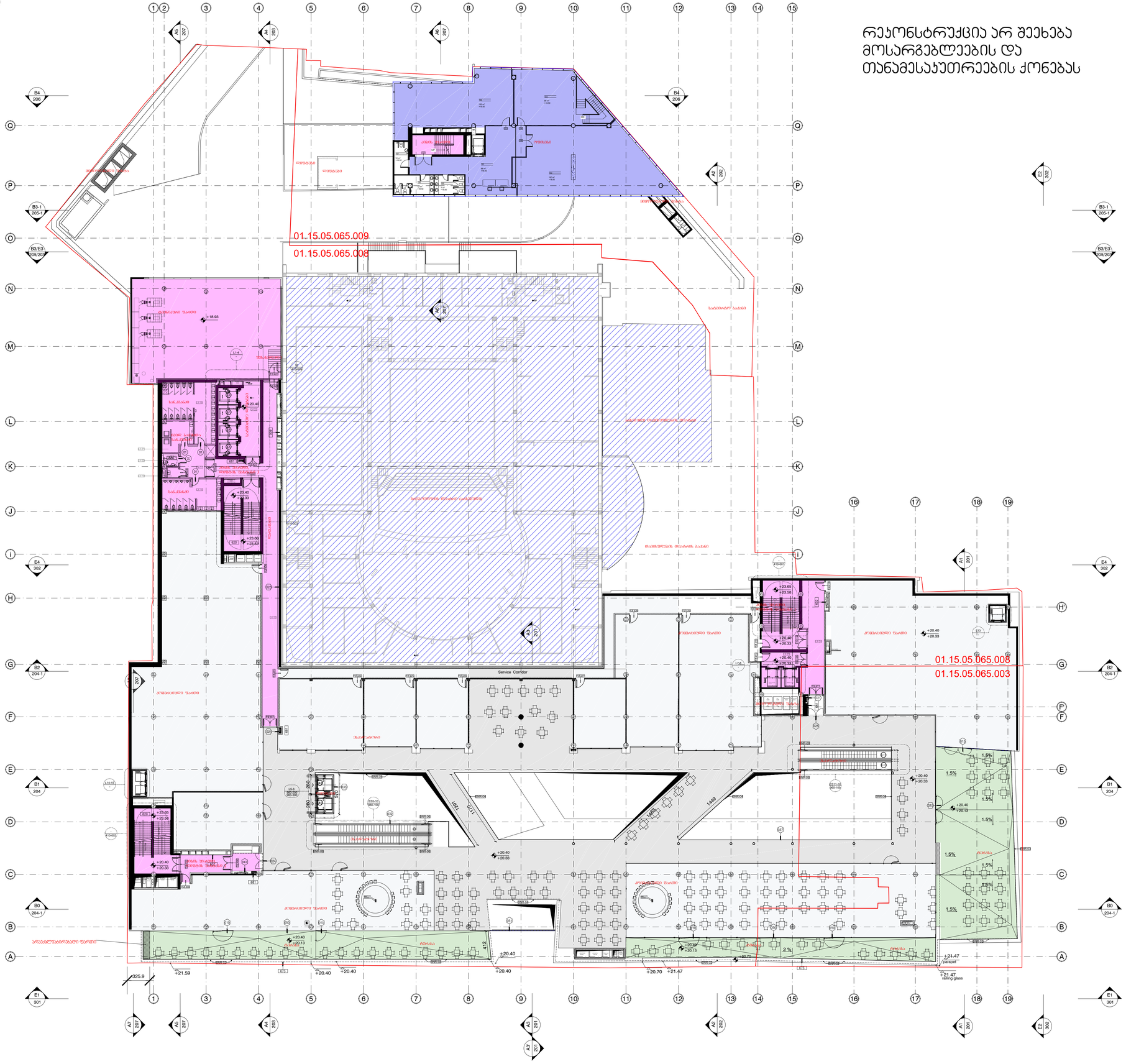
01.15.05.065.009
01.15.05.065.008
01.15.05.065.008
01.15.05.065.003
Service Corridor
+20.40
+20.33
+20.13
+21.59
+21.47
parapet
+21.47
railing glass
+20.70
+21.47
+20.40
+20.40
+20.40

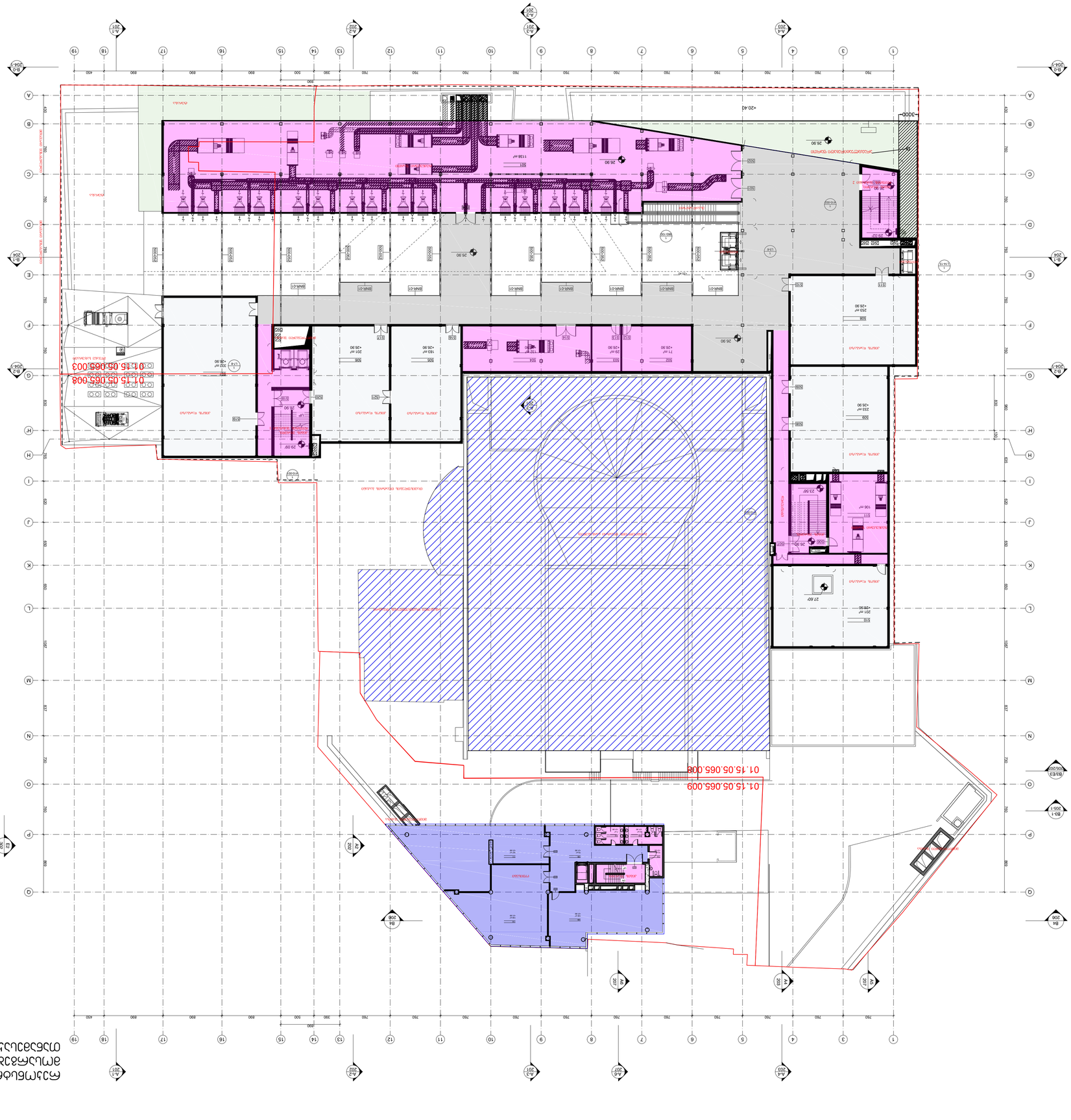

ՀԱՏԱԿԱԳԾԵՐ

ԱՌԱՆՑՔԱՅԻՆ ՀԱՏԱԿԱԳԾԵՐ	
ԿԱՌՈՒՑՎԱԾՔԱՅԻՆ ՀԱՏԱԿԱԳԾԵՐ	
ՍԱՆՏԵԽՆԻԿԱԿԱՆ ՀԱՏԱԿԱԳԾԵՐ	
ԷԼԵԿՏՐԱԿԱՆ ՀԱՏԱԿԱԳԾԵՐ	
ՋԵՐՄԱՅԻՆ ՀԱՄԱԿԱՐԳԵՐ	
ՋՐԱՄԱՏԱԿԱՐԱՐՄԱՆ ՀԱՄԱԿԱՐԳԵՐ	
ՀՐԴԵՀԱՅԻՆ ԱՆՎՏԱՆԳՈՒԹՅԱՆ ՀԱՄԱԿԱՐԳԵՐ	
ՀՐԴԵՀԱՅԻՆ ԱՆՎՏԱՆԳՈՒԹՅԱՆ ՀԱՄԱԿԱՐԳԵՐ	
ՀԱՂՈՐԴԱԿՑ

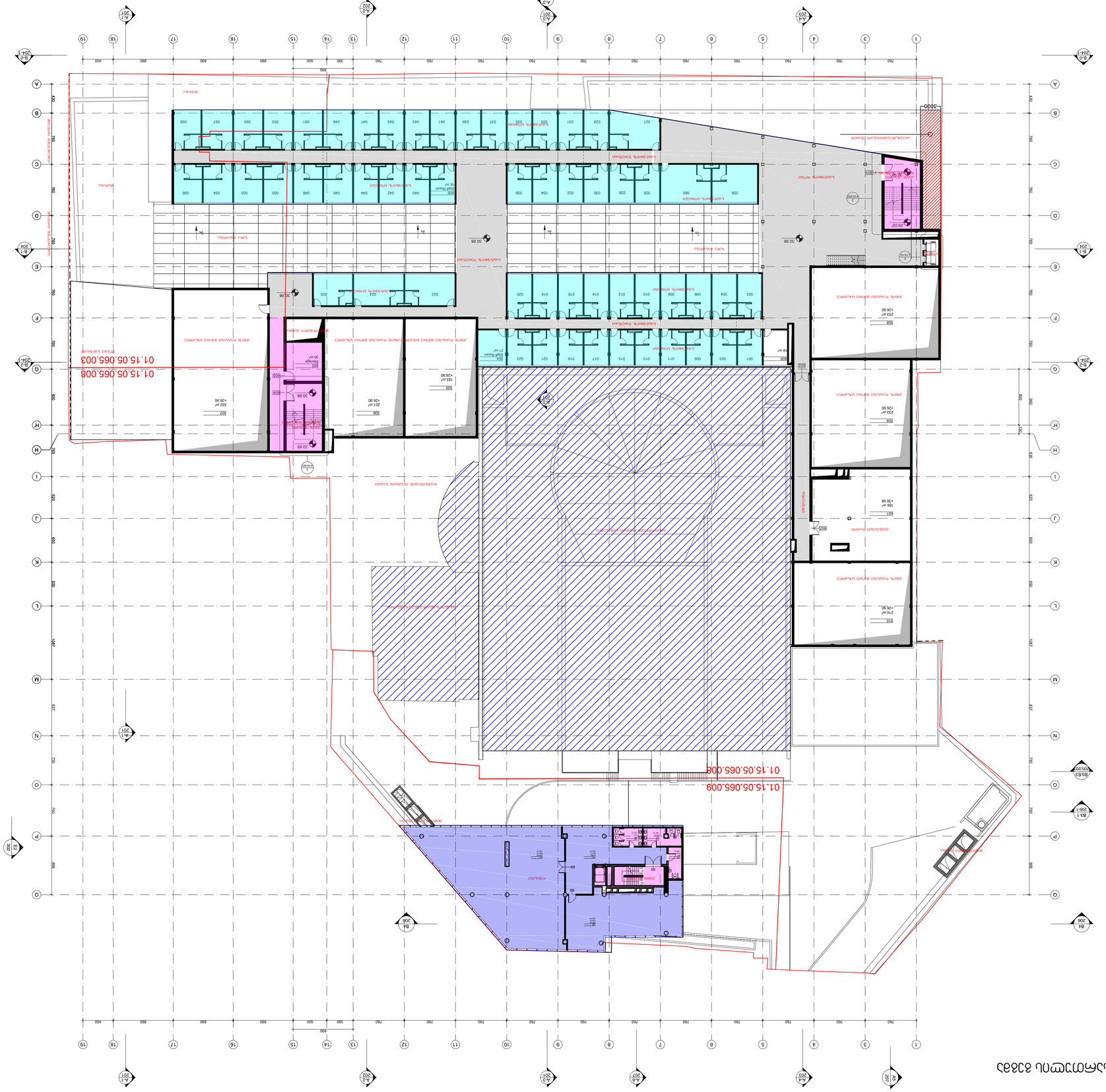

Общий план VII

Общий план VII
со схемой расположения конструкций перекрытия

REVISION:	02
PAGE SIZE:	A1
DRAWING SCALE:	1:300

SHEET DESCRIPTION:
Общий план VII +30,98

SHEET NO.
Лист №
106

DRAWING STATUS:
Статус

DWG REFERENCE: 10L-SCP Dwg-Arch-Shift Floor Plan(-ies)

PROJECT ADDRESS:	Проектный адрес:	RUSTAVELI AV.2/4
CLIENT:	Заказчик:	
POSITION:	Должность:	NAME,SURNAME:
ARCHITECT:	Архитектор:	ИМЯ,ФАМИЛИЯ
		ИМЯ,ФАМИЛИЯ

PROJECT NAME:
Проектное название

Здание Национальной библиотеки им. Шота Руставели

KEYPLAN:

NO:	DATE:	REMARKS:
REVISION LIST:		

	ДОБАВЛЕНО
	ИЗМЕНЕНО
	УДАЛЕНО
	ПЕРЕНЕСЕНО ИЛИ ПЕРЕСЧИТАНО
	ПЕРЕСЧИТАНО
	ЗАМЕНА МАТЕРИАЛА
	ИЗМЕНЕНИЕ ЦВЕТА

ПЕРЕНЕСЕНО ИЗ ДРУГОГО ЛИСТА ЧЕРТЕЖА

01.15.05.065.003	Изменение площади 0 м²
	Изменение периметра 0 м
	Изменение площади -42 м²
	Изменение периметра 0 м
	Изменение площади 178 м²
	Изменение периметра 0 м
01.15.05.065.008	Изменение площади 0 м²
	Изменение периметра 0 м
	Изменение площади -1 159 м²
	Изменение периметра 0 м
	Изменение площади -1 252 м²
	Изменение периметра 0 м
01.15.05.065.009	Изменение площади 0 м²
	Изменение периметра -502,5 м
	Изменение площади -68,1 м²
	Изменение периметра 0 м
	Изменение площади 0 м²
	Изменение периметра 0 м

15.11.2016

Lageplan M 1:500

Grundstücksgrenze

Gebäudeumriss

Baumbestand

Gehweg

Straßenbegleitgrün

Straßenbegleitgrün

Straßenbegleitgrün

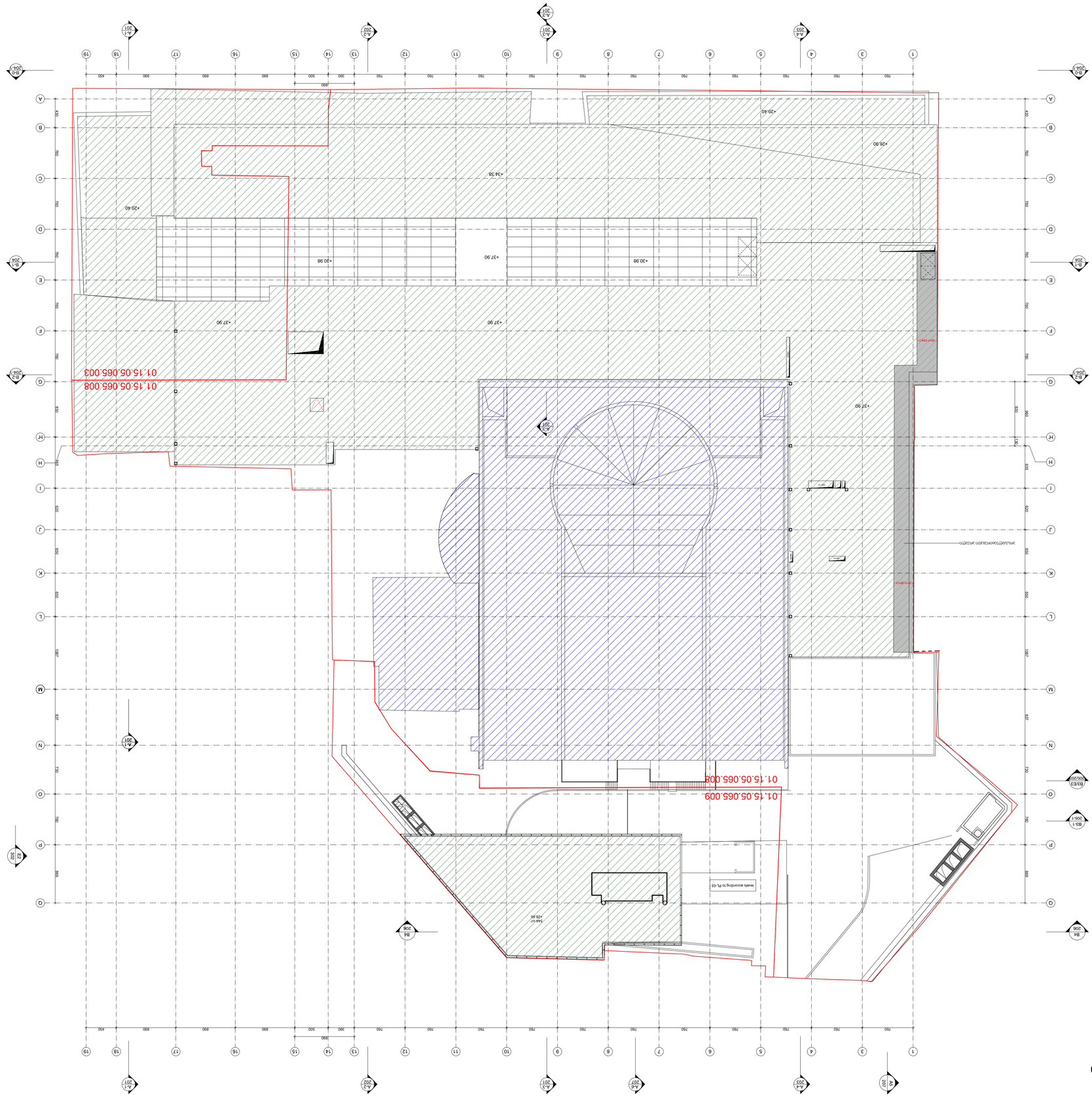

ΔΙΑΓΡΑΜΜΑ ΔΙΑΚΙΝΗΣΗΣ ΠΕΖΟΔΡΟΜΙΩΝ ΚΑΙ ΠΡΟΣΒΑΣΗΣ ΑΜΕΑ

ΚΑΤΟΨΗ ΔΩΜΑΤΙΟΥ +37.30

REVISION:	PAGE SIZE:	DRAWING SCALE:
01	A1	1:300

SHEET DESCRIPTION:
ΚΑΤΟΨΗ ΔΩΜΑΤΙΟΥ

SHEET NO.
108
ΦΥΛΛΟ ΣΗΜΑΝ.

DRAWING STATUS:
ΑΔΕΙΑΔΟΤ

DWG REFERENCE: 108_GCP Διαμόρφωση Ραμπ-Α1

PROJECT ADRESS:	ΛΥΚΟΒΡΥΣΗ, ΒΟΔΟΝΑΚΗ	RUSTAVELI AV.2/4
DRAWN:	ΠΑΣΧΑΛΙΔΗΣ	
CHECKED:	ΠΑΠΑΓΙΑΝΝΗ	ΔΗΜΗΤΡΙΑΔΗ
SIGNATURE:	ΔΗΜΗΤΡΙΑΔΗ	ΛΑΖΟΣ ΠΑΝΑΓΙΩΤΗΣ
SCALE:	1:100	
DATE:	31/08/2016	

PROJECT NAME:
ΑΝΑΠΛΑΣΗ ΠΕΖΟΔΡΟΜΙΩΝ ΚΑΙ ΠΡΟΣΒΑΣΗΣ ΑΜΕΑ ΣΤΟ ΜΕΤΡΟ ΣΤΑΘΜΟΣ ΒΟΥΛΙΑΓΜΕΝΗΣ

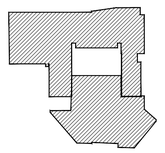

KEY PLAN:

NO.	DATE:	REMARKS:

REVISION LIST

ΔΙΑΓΡΑΜΜΑ ΔΙΑΚΙΝΗΣΗΣ ΠΕΖΟΔΡΟΜΙΩΝ ΚΑΙ ΠΡΟΣΒΑΣΗΣ ΑΜΕΑ
ΣΤΟ ΜΕΤΡΟ ΣΤΑΘΜΟΣ ΒΟΥΛΙΑΓΜΕΝΗΣ

	ΔΙΑΓΡΑΜΜΑ ΔΙΑΚΙΝΗΣΗΣ
	ΔΙΑΔΡΟΜΗ ΑΜΕΑ
	ΥΦΙΣΤΑΜΕΝΗ ΠΕΖΟΔΡΟΜΙΑ
	ΔΙΑΓΡΑΜΜΑ ΔΙΑΚΙΝΗΣΗΣ ΠΕΖΟΔΡΟΜΙΩΝ ΚΑΙ ΠΡΟΣΒΑΣΗΣ ΑΜΕΑ