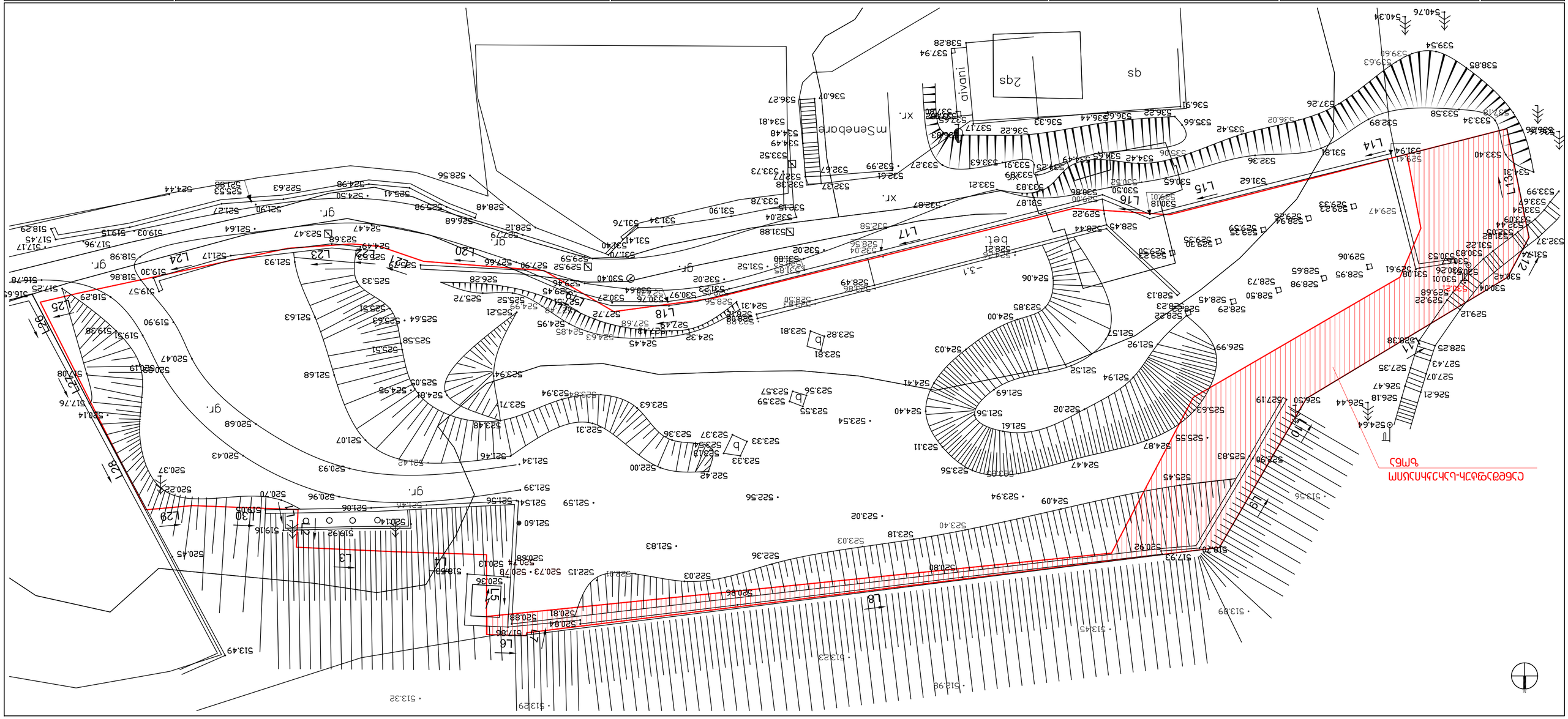
m²
ARCHITECTS
ARCHITEKTSKÁ KANCELÁRIA
"ČECHMAN" - s. r. o.
ODBORNÍCI NA ZASTREŠENIE ŠIKMÝCH STRÁH
A ZELENÉ STRECHY
ČECHMAN - s. r. o. ARCHITEKTSKÁ KANCELÁRIA
ODBORNÍCI NA ZASTREŠENIE ŠIKMÝCH STRÁH A ZELENÉ STRECHY
Ing. Arch. Ľubomír Čechman
Ing. Arch. Ľubomír Čechman
Ing. Arch. Ľubomír Čechman

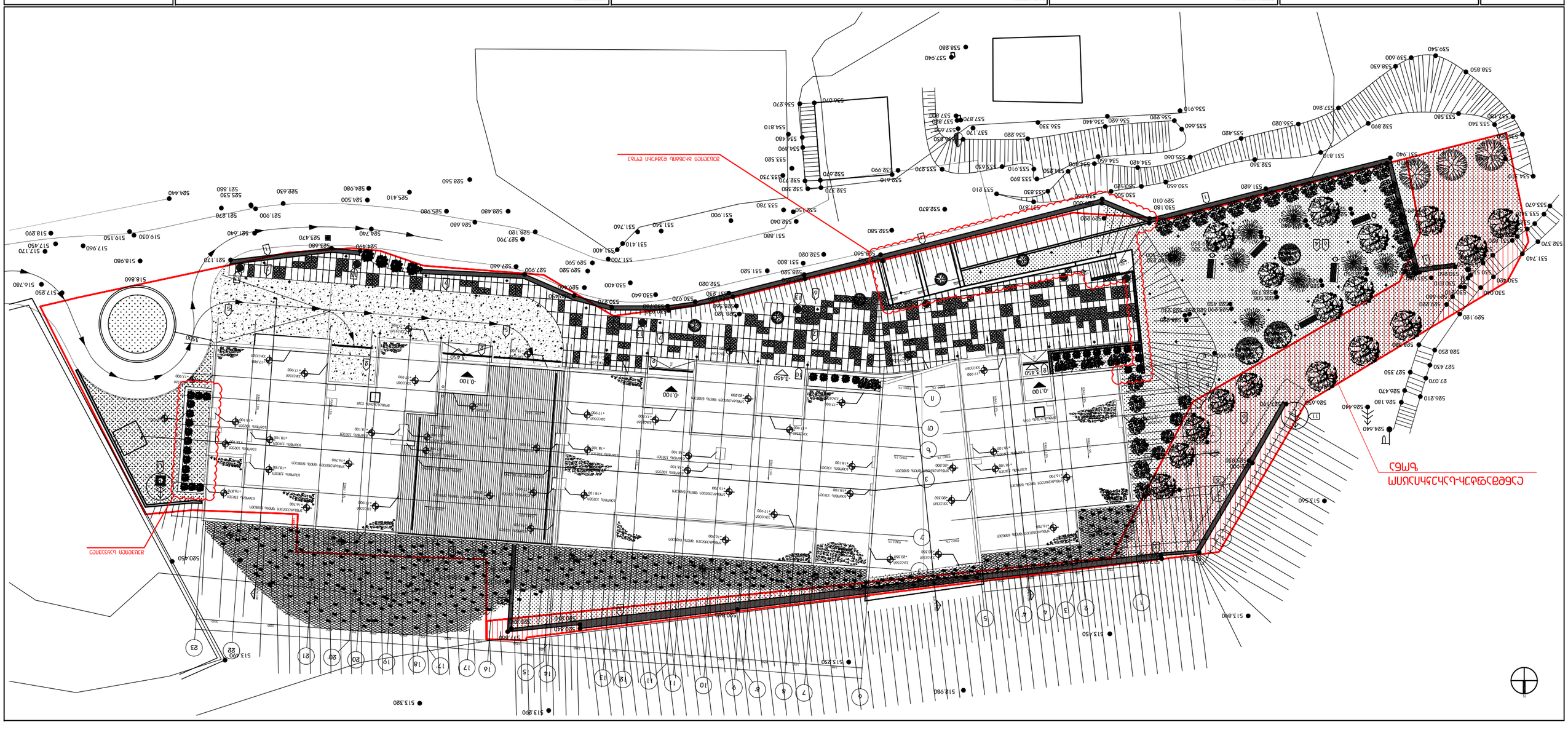
ул. Ивайло
ул. Ивайло
ул. Ивайло

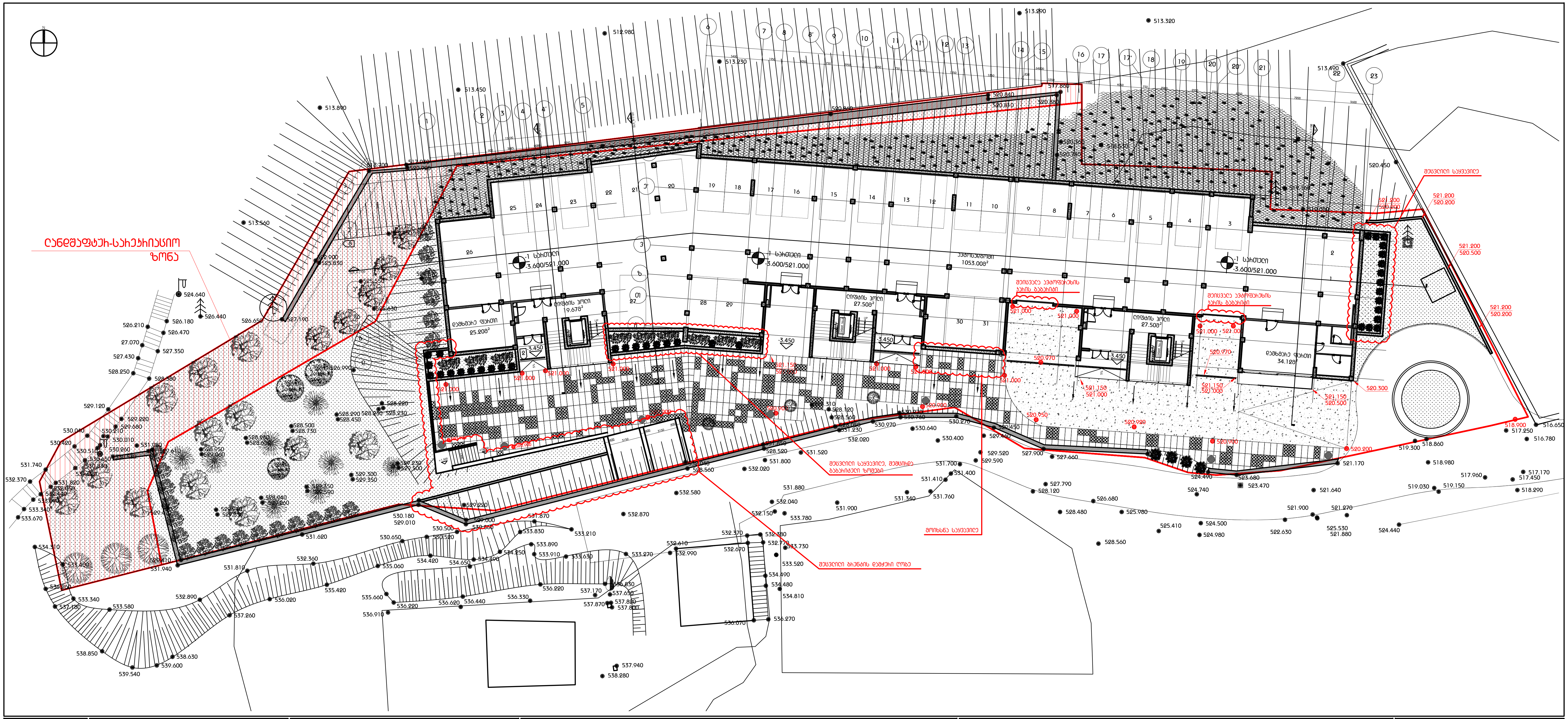

ალნიშვნები / სიმბოლოები

- PL-01
- PL-02
- PL-03
- PL-04
- PL-05
- PL-06
- PL-07
- PL-08
- PL-09
- PL-10

ფურცლის შენიშვნები

1. შენარჩუნდეს არსებული კედელი
2. წყლის მიმღები ცხაური

ქვედა არხი (წყლის მიმღები არხი)		ზედა თავი (ცხაური)	
მოდელის #	36942 / 36943	მოდელის #	36954 / 36955
მასალა	უჟანგავი მეტალი	მასალა	უჟანგავი მეტალი
სიმაღლე რეგულირებადი	55-77მმ	ზომა	მოდელი #36954 - სიგრძე 500მმ
ზომა	მოდელი #36942 - სიგრძე 500მმ		მოდელი #36955 - სიგრძე 1000მმ
	მოდელი #36942 - სიგრძე 1000მმ		
მწარმოებელი	ACO		

3. არსებული კედლის სიმაღლე გაიზარდოს 1მ-ით
4. შენარჩუნდეს ლანდშაფტის არსებული ნიშნულები და მოეწყოს ტერიტორია, ისე როგორც ნახაზებზეა მითითებული. ნებისმიერი შეუსაბამობა ნახაზებზე დატანილ და ტერიტორიაზე არსებულ ნიშნულებს შორის ეცნობოს არქიტექტორს
5. ბეტონის საფარი
6. მწვანე საფარი
7. ტერიტორიის მოსაპირკეთებელი ბეტონის ფილა CON - 01 / CON - 02
8. შენარჩუნდეს არსებული კედლის ნიშნულები
9. მოხდეს მიწით შევსება და მოეწყოს გამწვანებული ფერდი
10. საფეხური
11. არსებული ხეები
12. არსებული ხეები მშენებლობის დაწყებამდე გადაირგოს პროექტით გათვალისწინებულ გამწვანებულ ზონებში დენდროლოგების რჩევის გათვალისწინებით
13. წყლის მიმღები ჭა
14. ჯიბის საფეხურები (ბეტონის ფილები) უნდა გაყვეს არსებულ რელიეფს. ტერიტორიაზე არსებული ნებისმიერი შეუსაბამობა არქიტექტურულ პროექტთან უნდა ეცნობოს არქიტექტორს და მხოლოდ მისი თანხმობის / საკითხის გადაჭრის შემდგომ მოხდეს სამუშაოების გაგრძელება
15. გენერატორი
16. მომსახურების ლუკი

ძირითადი შენიშვნები

1. პროექტი დამუშავებულია IBC (საერთაშორისო სამშენებლო კოდი) სტანდარტებით
2. ტერიტორიის ანაზომი მოწოდებულია დამკვეთის მიერ
3. ზომები მოცემულია მილიმეტრებში. მასშტაბი და ფურცლის ფორმატი მითითებულია
4. ნახაზები განხილული უნდა იქნას არქიტექტურულ სპეციფიკაციებთან ერთად. პროდუქტის ნიმუში შეთანხმდეს არქიტექტორთან. პროდუქტის შეკვეთა / შეძენა მოხდეს მითითებული მოდელის, ფერის ნომრის მიხედვით. სპეციფიკაციაში გამოყენებული ინფორმაცია მოწოდებულია მწარმოებლის / მომწოდებლის მიერ. სატენდერო დოკუმენტაციის შედგენისას კონტრაქტორმა შესაძლებელია წარმოადგინოს სხვა მწარმოებლის / მომწოდებლის პროდუქცია იგივე ან უკეთესი მახასიათებლებით
5. მთავარი შენიშვნებისათვის / აღნიშვნების / სიმბოლოების / აბრევიატურების განმარტებისათვის იხ. ფურცელი SLR_G-100
6. კედლის / ტიხრის ტიპებისათვის იხ.ფურცელი SLR_A-1500
7. კარების სპეციფიკაციისათვის იხ.ფურცელი SLR_A-2100
8. კედლიდან კარებამდე მანძილი არის 100მმ თუ ნახაზზე არ არის მითითებული სხვა ზომა
9. კედლის შეფუთვის, ტიხრების მოწყობის დროს პრიორიტეტად მიჩნეული იყოს "ხაზზე გასწორება"
10. კონტრაქტორი ვალდებულია არქიტექტურულ ნახაზებში მითითებული ზომები გადაამოწმოს სამშენებლო მოედანზე და ნებისმიერი უზუსტობა სამშენებლო სამუშაოების დაწყებამდე აცნობოს არქიტექტორს
11. დემონტაჟის სამუშაოები განხორციელდეს კონსტრუქციული ნახაზების მიხედვით
12. შენობიდან / ტერიტორიიდან წყლის მოცილების პროექტი დამუშავდეს ინჟინერის / კონტრაქტორის მიერ და შეთანხმდეს არქიტექტორთან
13. სამშენებლო სამუშაოების დაწყებამდე საპროექტო ნიშნულები გადამოწმდეს ტერიტორიაზე
14. ტერიტორიაზე არსებული ხეების ზუსტი ადგილმდებარეობა დაზუსტდეს ადგილზე. გამწვანების კონსულტანტის მიერ მოხდეს მწვანე ნარგავების აღრიცხვიანობა და განისაზღვროს მათი მდგომარეობა. საჭიროების შემთხვევაში მოხდეს ხეების გადარგვა. ნარგავის ახალი ადგილმდებარეობა შეთანხმდეს არქიტექტორთან
15. კარის სპეციფიკაციებში მოცემული ზომა არის კარის ფრთის (გულების) ზომა. კარის ღიობის ზომები და გულის მიმართულება ნაჩვენებია გეგმებზე, ჭრილებზე და ფასადებზე

გაფრთხილება!

წინამდებარე დოკუმენტი წარმოადგენს "DEPHANI"-ს საკუთრებას. მისი ნებისმიერი ფორმით (მთლიანად ან ნაწილობრივ) გამრავლება, კოპირება ან გავრცელება იკრძალება "DEPHANI"-ს წერილობითი ნებართვის გარეშე. ნახაზები გამიზნულია მხოლოდ კონტრაქტორებისათვის არქიტექტურული ინფორმაციის მისაღებად, მისი გამოყენება არ შეიძლება არცერთ სხვა პროექტში. ზომები უნდა გადამოწმდეს სამშენებლო მოედანზე კონტრაქტორის მიერ.

ნახაზი დაბეჭდილი უნდა იქნას მოთხოვნისამებრ.

m²

DG GROUP

m² საცხოვრებელი სახლი თბილისში
"SKYLINE RESIDENCE"
პროექტი

ვერტიკალური გეგმარება
ნახაზი

თარიღი | რევიზია

კონტრაქტის ნომერი	002
პროექტის ნომერი	14T-002A
მასშტაბი / ფურცლის ზომა	1:200/841x1400
დახაზა	თ.ჯაჯანაშვილი
შეამოწმა	თ.გელაშვილი
რევიზია	
თარიღი	06.10.14
დამტკიცებულია	

ფურცლის ხაზი SLR_A - 101

SLR_A - 101
ფურცელი

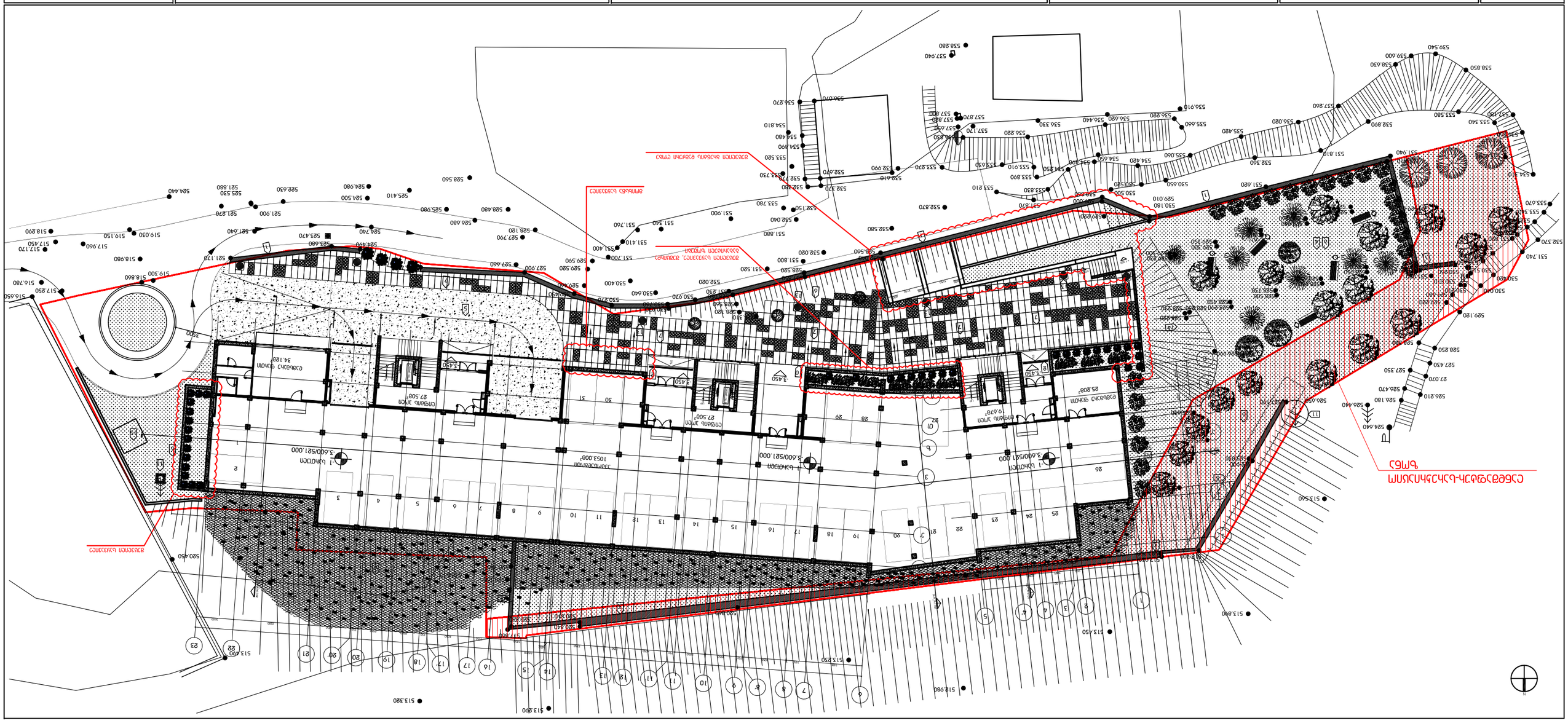
ВЪЗЛАГАЕМ ПЪТ
ЗАБРАНЕНА ЗОНА ЗА ПРЕМИНАВАНЕ НА ПЕШЕХОДЦИ
ЗАБРАНЕНА ЗОНА ЗА ПРЕМИНАВАНЕ НА ПЕШЕХОДЦИ
ЗАБРАНЕНА ЗОНА ЗА ПРЕМИНАВАНЕ НА ПЕШЕХОДЦИ
ВЪЗЛАГАЕМ ПЪТ
ВЪЗЛАГАЕМ ПЪТ
ВЪЗЛАГАЕМ ПЪТ