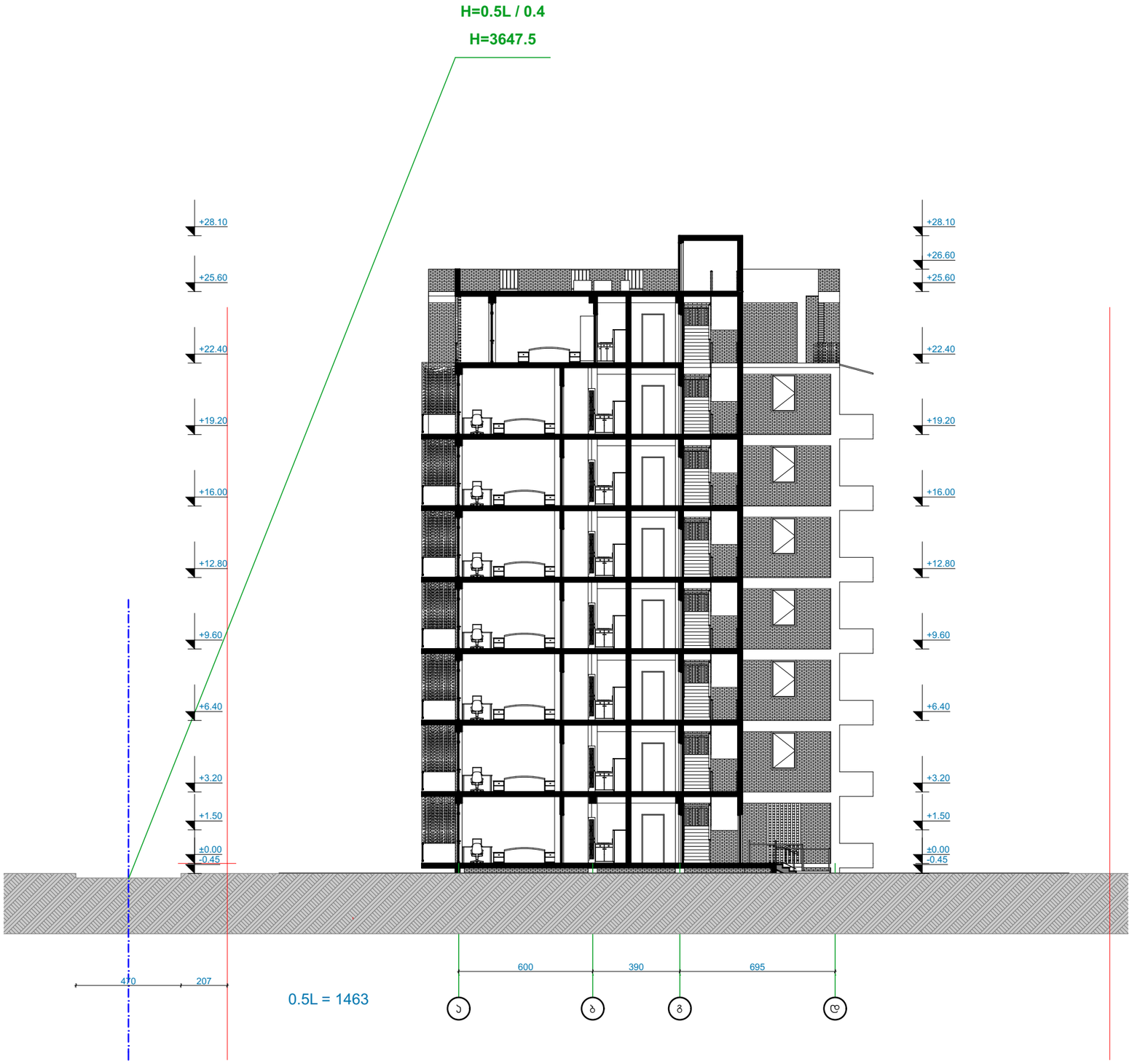

01 ჭრილი 1-1
მ. 1:200

N

პროექტის სახელწოდება

საცხოვრებელი სახლი

ქ. თბილისი,
სოფელი დიღომი,
ხატაეთის ქ. № 39

სართულის ტექნიკური მაჩვენებლები

	სუბფხელო	სადხიბაზო	ჯამი

ექსპლიკაცია

კედელი

ღობე

კოლონა

კიბოკიმიი ნიშნები

ფარდი კვმ - ში **29.5 m2**

- ბრის აღმნიშვნელი

±0.000 - ნიშნული მეტრებში

შენიშვნა 0.0 შეესაბამება აბსოლიტური ნიშნულის 456.0

შენიშვნები

ზომები მოცემულია სანტიმეტრებში

ნიშნულები მოცემულია მეტრებში

თანამდებობა	გვარი	ხელმოწერა
მთ.არქიტექტორი	ლ. გოგლიძე	
პროექტის ავტორი	ლ. გოგლიძე	
დაპროექტება	ლ. გოგლიძე	
კონსტრუქტორი		
შესრულება	ლ. გოგლიძე	

მასშტაბი 1:200

სტადია არქიტექტურა

ფურცლის № A-201

ფორმატი A-3

საქართველო

ქ. თბილისის მერია

სსიპ თბილისის არქიტექტურის სამსახური

ქალაქი თბილისი, სოფელი დიღომი, ხატაეთის ქუჩა, №41/
ქალაქი თბილისი, სოფელი დიღომი, ხატაეთის ქუჩა, №39/
ქალაქი თბილისი, სოფელი დიღომი, ხატაეთის ქუჩა, №39ა (ს/კ:01.72.14.036.735)
შპს „ემიქსი"-ს (ს/ნ:420423679) საკუთრებაში არსებული 3389 კვ.მ. არასასოფლო-სამეურნეო დანიშნულების მიწის ნაკვეთის და მისი მიმდებარე ტერიტორიის ტოპოგრაფიული

სამსახურის უფროსი: /----------------------/

საფუძველი: **გეგმა**

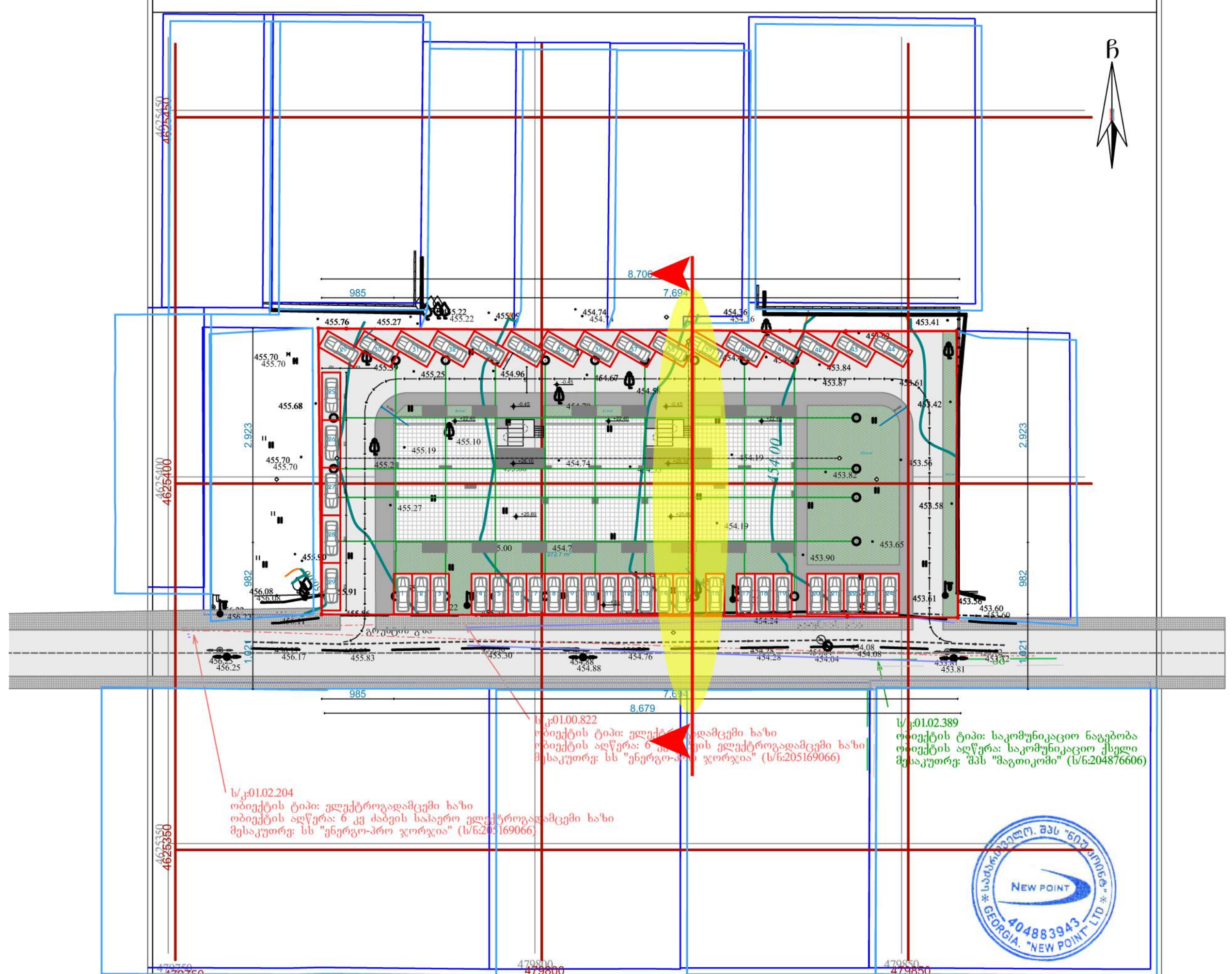

პირობითი აღნიშვნები

WGS 1984-ის კოორდინატთა სისტემის UTM პროექცია

საცხ. შენობა; არასაცხ. შენობა; ფარდული; მშენებარე შენობა; წიწვოვანი ხე; ფოთლოვანი ხე; ხეხილის ხე; გარე განათება; ხის ღობე; ღობე; ქვის კედელი; კედელი; ფლატე; რკინიგზა; სამეთვალყურეო ჭები; ელ. გადამცემი ხაზი; წყალგაყვანილობა; გაზი; კანალიზაცია; სანიაღვრე; კავშირგაბმულობა; ელ. ქსელები; გათბობა

შენიშვნა: 1) გეგმაზე დატანილია საჯარო რეესტრში რეგისტრირებული ნაკვეთის საზღვრები
2) ვინაიდან გეგმაზე დატანილია მხოლოდ რეგისტრირებული მიწისქვეშა კომუნიკაციები მათი მდებარეობების დაზუსტება მოხდეს ყველა კომუნიკაციის წარმომადგენლებთან

შპს „ნიუ პოინტ"
საქართველო, თბილისი, საბურთალოს ქ. №44;
ტელ: +995 32 2945808; მობ: 557 704433;
Ltd „NewPoint"
44 saburTalo street, Tbilisi, Georgia,
tel: +995 32 2945808; cell phone: +995 557 704433;
www. newpoint.ge
info@newpoint.ge

დირექტორი:	[signature]	გ. კირკიტაძე
აზომა:	[signature]	ვ. ვირსალაძე
დახაზა:	ნ. [signature]	ნ. კობაიძე
მასშტაბი: 1:500		03/04/2017 წ.

N

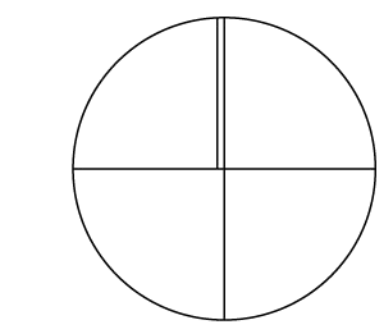

პროექტის სახელწოდება

საცხოვრებელი სახლი

ქ. თბილისი,
სოფელი დიღომი,
ხატაეთის ქ. № 39

სართულის ტექნიკური მაჩვენებლები

	საზაფხულო	სადაჩბაზო	ჯამი

ექსპლიკაცია

კედელი
ღობე
კოლონა

პირობითი ნიშნები

ფართი კვ.მ - ში **29.5 m2**

- ჭრის აღმნიშვნელი

±0.000 - ნიშნული მეტრებში

შენობის 0.0 შეესაბამება აბსოლიტური ნიშნულის 456.0

შენიშვნები

ზომები მოცემულია სანტიმეტრებში

ნიშნულები მოცემულია მეტრებში

თანამდებობა	გვარი	ხელმოწერა
მთ.არქიტექტორი	ლ. გოგლიძე	[signature]
პროექტის ავტორი	ლ. გოგლიძე	[signature]
დაამუშავა	ლ. გოგლიძე	[signature]
კონსტრუქტორი		
შეამოწმა	ლ. გოგლიძე	[signature]
მასშტაბი	1:200	
სტადია	არქიტექტურა	
ფორმატი	ფურცლის №	
A-3		