

სიტუაციური სქემა — KEY PLAN

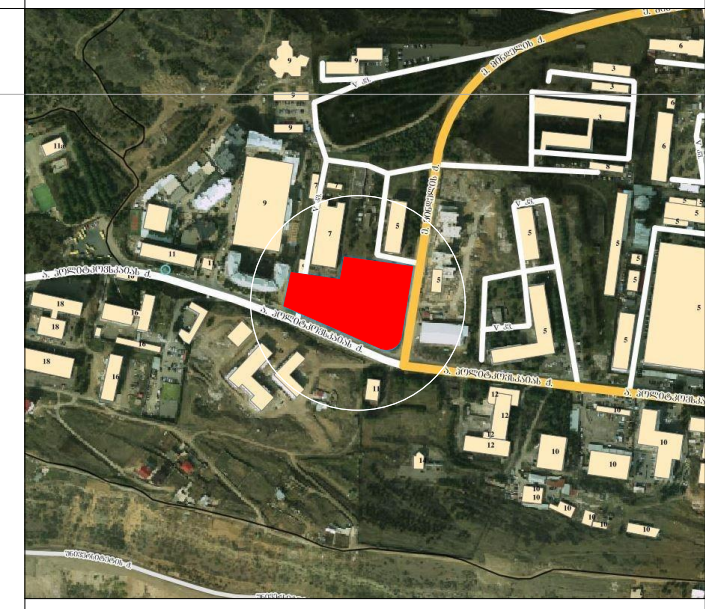

პირობითი აღნიშვნები — LEGEND

ჭრილის ხაზი

ღერძის ხაზი

ხის ტოპოგრაფიული ადგილმდებარეობა
D-300 sm

კ2 კოეფიციენტის საანგარიშო პოლიგონალური ხაზი(კროკი)

ტექნ.ეკონომიკური მაჩვენებლები

შენიშვნები — NOTES

* ნახაზი შესრულებულია სანტიმეტრებში.
* ნახაზზე მოცემულია არქიტექტურული ნიშნულები

დამკვეთი
CLIENT

პროექტი
PROJECT

მისამართი
ADDRESS
ქალაქი თბილისი, ქუჩა მინდელი, N11 ნაკ3, 05/058

თანამდებობა	გვარი	ხელმოწერა
მთ.არქიტექტორი	ს.ავალიანი	
დაამუშავა	ს.ავალიანი	
დაამუშავა	შ.დათუნაშვილი	
კონსტრუქტორი	თ.მაცაბერიძე	

არქიტექტურული ნაწილი
ARCHITECTURE

ნახაზი DRWG.	თარიღი DATE OF ISSUE	
გენგეგმა	მასშტაბი SCALE	1:200
	სტადია STAGE	
	ფორმატი PAPER SIZE	A-2
	ფაილის სახელი FILE NAME	
	ფურცელი PAGES	

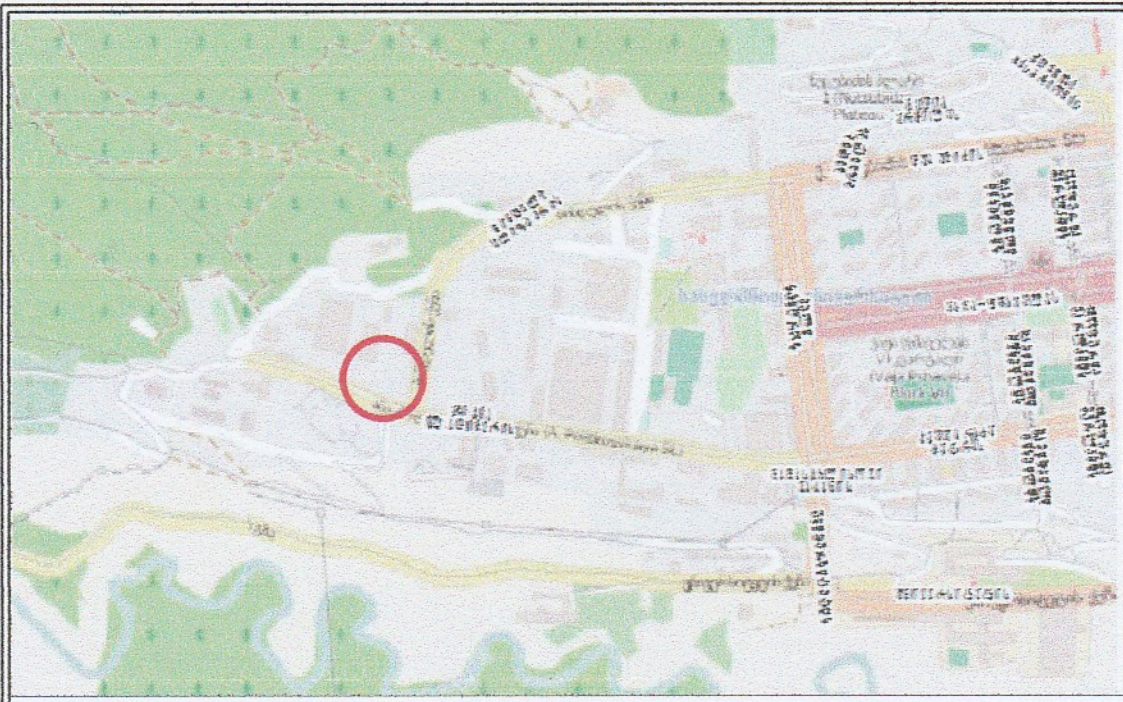

ქ. თბილისი, მინდელის ქ. №11 (ნაკვ.05/058)
(01.14.05.005.058)

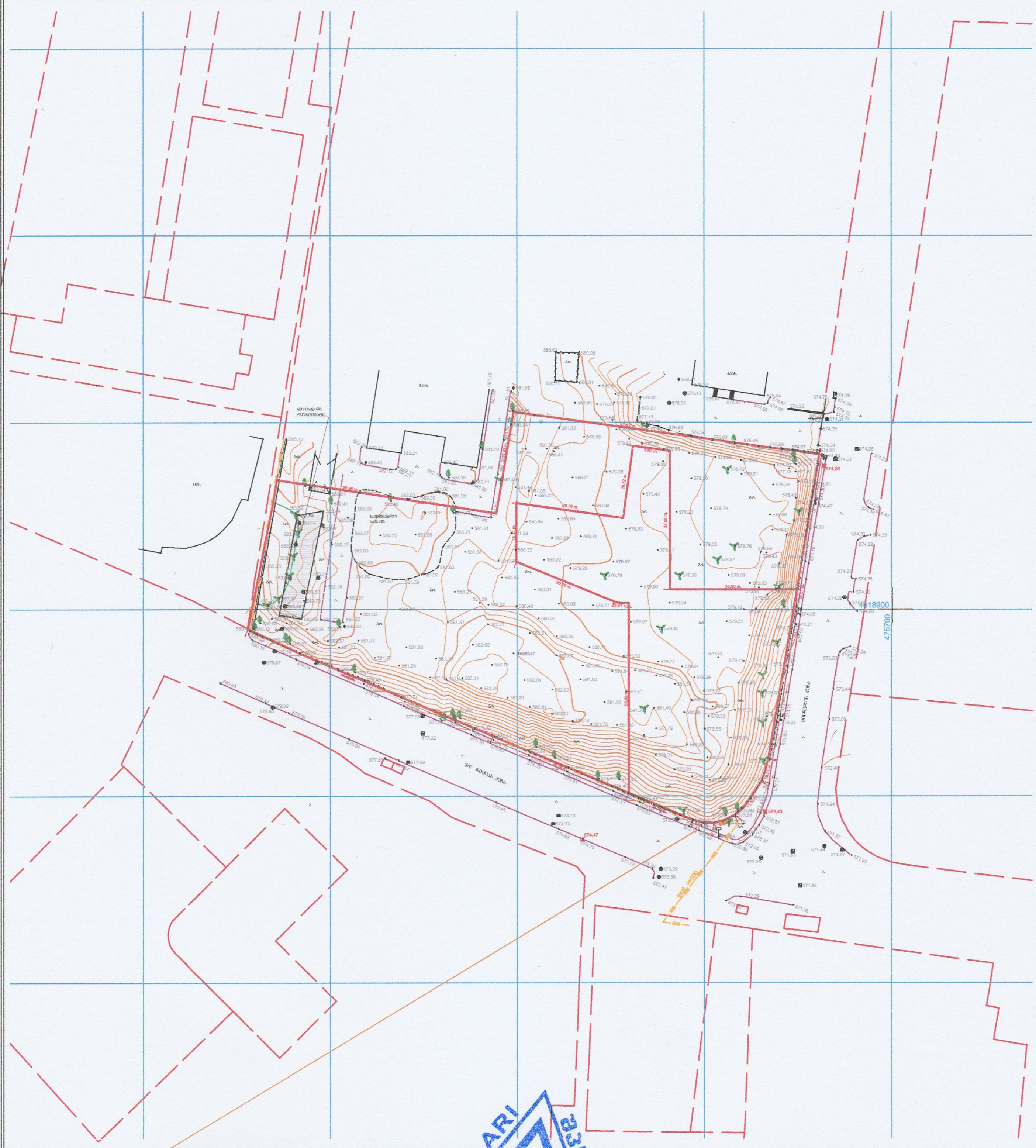

პირობითი აღნიშვნები

ქს	საცხოვრებელი
ქას	ქვის არასაცხოვრებელი
ლას	ლით. არასაცხოვრებელი
	ტრანსფორმატორი
	წიწვოვანი
	ფოთლოვანი ხე
	კვიპაროსი
	განათება
	რკინის ბოძი
	ჯა
	ღობე
	ხის ღობე
	კედელი
	ბუჩქი
	ონკანი

შპს „არი“		
დირექტორი		მ. ტარჩია
დაამუშავა		თ. ალითნაშვილი
შეასრულა		ვლ. ალექსანდროვი
1:500		13.10.2016

ქ. თბილისი, თემქა XI მ/რ, II კვ., კორპ. 37
555663250 555962460

საკადასტრო გეგმა

საჯარო რეესტრის ეროვნული სააგენტო

საკადასტრო კოდი: **01.14.05.005.094**

განცხადების ნომერი: **882017032018**

მომზადების თარიღი: **20/01/2017**

ნაკვეთის დანიშნულება: **არასასოფლო სამეურნეო**

ფართობი: **3359 კვ.მ (WGS 84 / UTM zone 38N)**

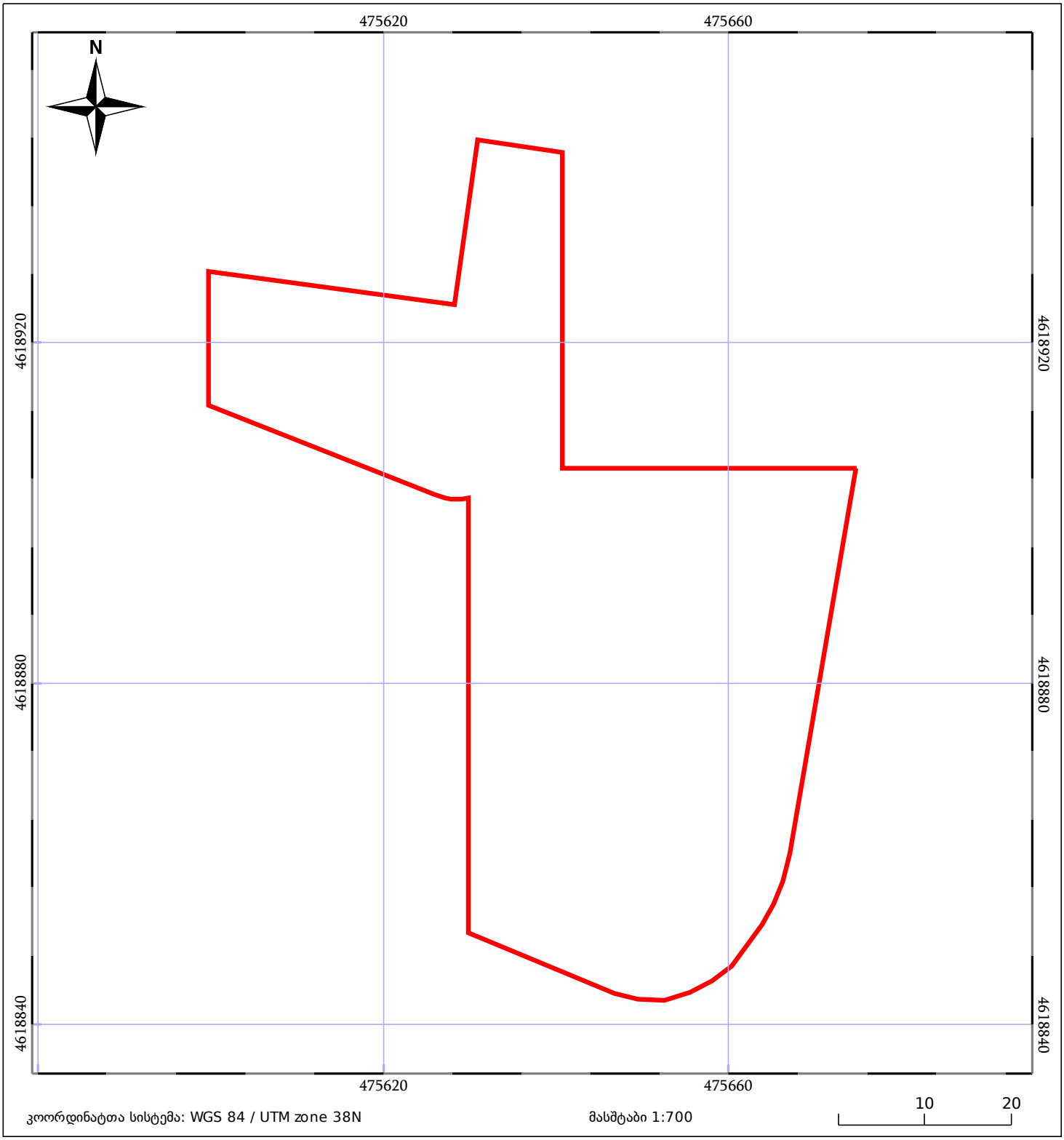

ნაკვეთის საკადასტრო საზღვარი

ხაზობრივი ნაგებობა

ტყის ფონდი

05/25 შენობა/ნაგებობა

05/25 მშენებარე ნაგებობა

ვალდებულება

მიწის (უძრავი ქონების) საკადასტრო კოდი **N 01.14.05.005.094**

ამონაწერი საჯარო რეესტრიდან

განცხადების რეგისტრაცია
N 882017032018 - 17/01/2017 11:35:35

მომზადების თარიღი
20/01/2017 10:49:40

საკუთრების განყოფილება

ზონა	სექტორი	კვარტალი	ნაკვეთი
თბილისი	ვაკე		
01	**14**	**05**	**005/094**

ნაკვეთის საკუთრების ტიპი: საკუთრება
ნაკვეთის დანიშნულება: არასასოფლო სამეურნეო
დაზუსტებული ფართობი: 3359.00 კვ.მ.
ნაკვეთის წინა ნომერი: **01.14.05.005.058;**

მისამართი: ქალაქი თბილისი , ქუჩა მინდელი , N 11 , ნაკვ.05/058

მესაკუთრის განყოფილება

განცხადების რეგისტრაცია : ნომერი 882016841761 , თარიღი 06/12/2016 12:12:25
უფლების რეგისტრაცია: თარიღი 06/12/2016

უფლების დამადასტურებელი დოკუმენტი:

- უძრავი ნივთის ნასყიდობის ხელშეკრულება , დამოწმების თარიღი:06/12/2016 , საქართველოს იუსტიციის სამინისტროს საჯარო რეესტრის ეროვნული სააგენტო

მესაკუთრეები:
შპს არქი საბურთალო, ID ნომერი:405176982

მესაკუთრე:
შპს არქი საბურთალო

აღწერა:

იპოთეკა

საგადასახადო გირავნობა:

რეგისტრირებული არ არის

ვალდებულება

ყადაღა/აკრძალვა:

რეგისტრირებული არ არის

მოვალეთა რეესტრი:

რეგისტრირებული არ არის

"ფიზიკური პირის მიერ 2 წლამდე ვადით საკუთრებაში არსებული მატერიალური აქტივის რეალიზაციისას, აგრეთვე საგადასახადო წლის განმავლობაში 1000 ლარის ან მეტი ღირებულების ქონების საჩუქრად მიღებისას საშემოსავლო გადასახადი გადახდას ექვემდებარება საანგარიშო წლის მომდევნო წლის 1 აპრილამდე, რის შესახებაც აღნიშნული ფიზიკური პირი იმავე ვადაში წარუდგენს დეკლარაციას საგადასახადო ორგანოს. აღნიშნული ვალდებულების შეუსრულებლობა წარმოადგენს საგადასახადო სამართალდარღვევას, რაც იწვევს პასუხისმგებლობას საქართველოს საგადასახადო კოდექსის XVIII თავის მიხედვით."

- დოკუმენტის ნამდვილობის გადამოწმება შესაძლებელია საჯარო რეესტრის ეროვნული სააგენტოს ოფიციალურ ვებ–გვერდზე www. napr.gov.ge;
- ამონაწერის მიღება შესაძლებელია ვებ–გვერდზე www. napr.gov.ge, ნებისმიერ ტერიტორიულ სარეგისტრაციო სამსახურში, იუსტიციის სახლებსა და სააგენტოს ავტორიზებულ პირებთან;
- ამონაწერში ტექნიკური ხარვეზის აღმოჩენის შემთხვევაში დაგვიკავშირდით: 2 405405 ან პირადად შეავსეთ განაცხადი ვებ–გვერდზე;
- კონსულტაციის მიღება შესაძლებელია იუსტიციის სახლის ცხელ ხაზზე 2 405405;
- საჯარო რეესტრის თანამშრომელთა მხრიდან უკანონო ქმედების შემთხვევაში დაგვიკავშირდით ცხელ ხაზზე: 08 009 009 09
- თქვენთვის საინტერესო ნებისმიერ საკითხთან დაკავშირებით მოგვწერეთ ელ-ფოსტით: info@napr.gov.ge