საპროექტო ტერიტორია

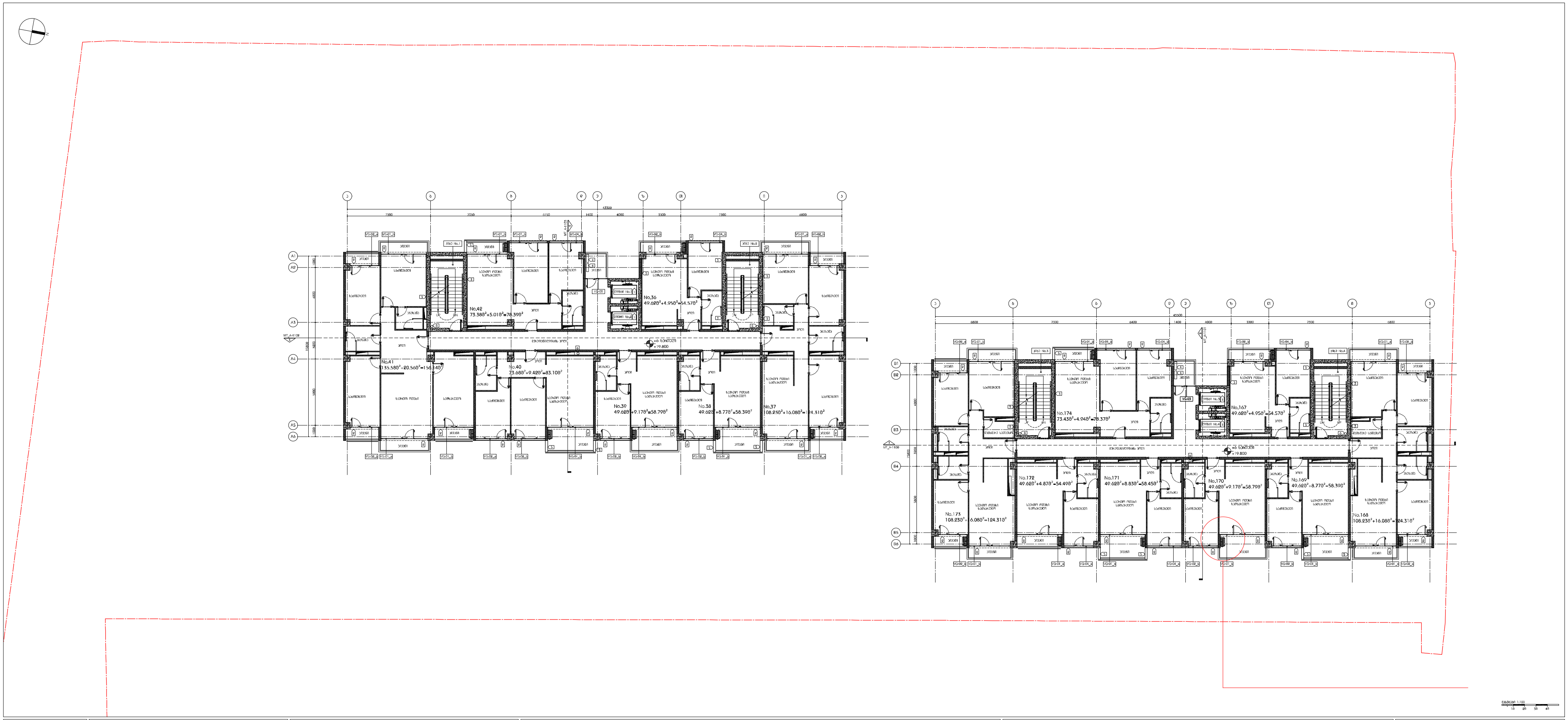

DEPHANI

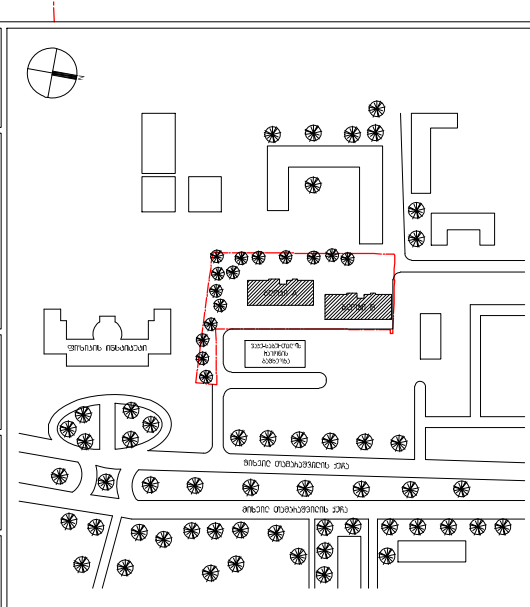

საცხოვრებელი სახლი მიხეილ თამარაშვილის ქუჩაზე

პროექტი

ტიხრების განლაგების გეგმა +6 სართული +19.800 ნიშნული

ნახაზი

20.04.2014

თარიღი	რევიზია
კონტრაქტის ნომერი	003
პროექტის ნომერი	13-002A
მასშტაბი / ფურცლის ზომა	1:100/841x1400
დახაზა	
შეამოწმა	
რევიზია	
თარიღი	20.04.14
დამკვეთი	

ფურცლის სახელი MT_A - 206

MT_A - 206

ფურცელი

საკადასტრო გეგმა

საჯარო რეესტრის ეროვნული სააგენტო

საკადასტრო კოდი: **01.14.03.042.186**

განცხადების ნომერი: **882016472716**

მომზადების თარიღი: **01/08/2016**

ნაკვეთის დანიშნულება: **არასასოფლო სამეურნეო**

ფართობი: **6604 კვ.მ (WGS 84 / UTM zone 38N)**

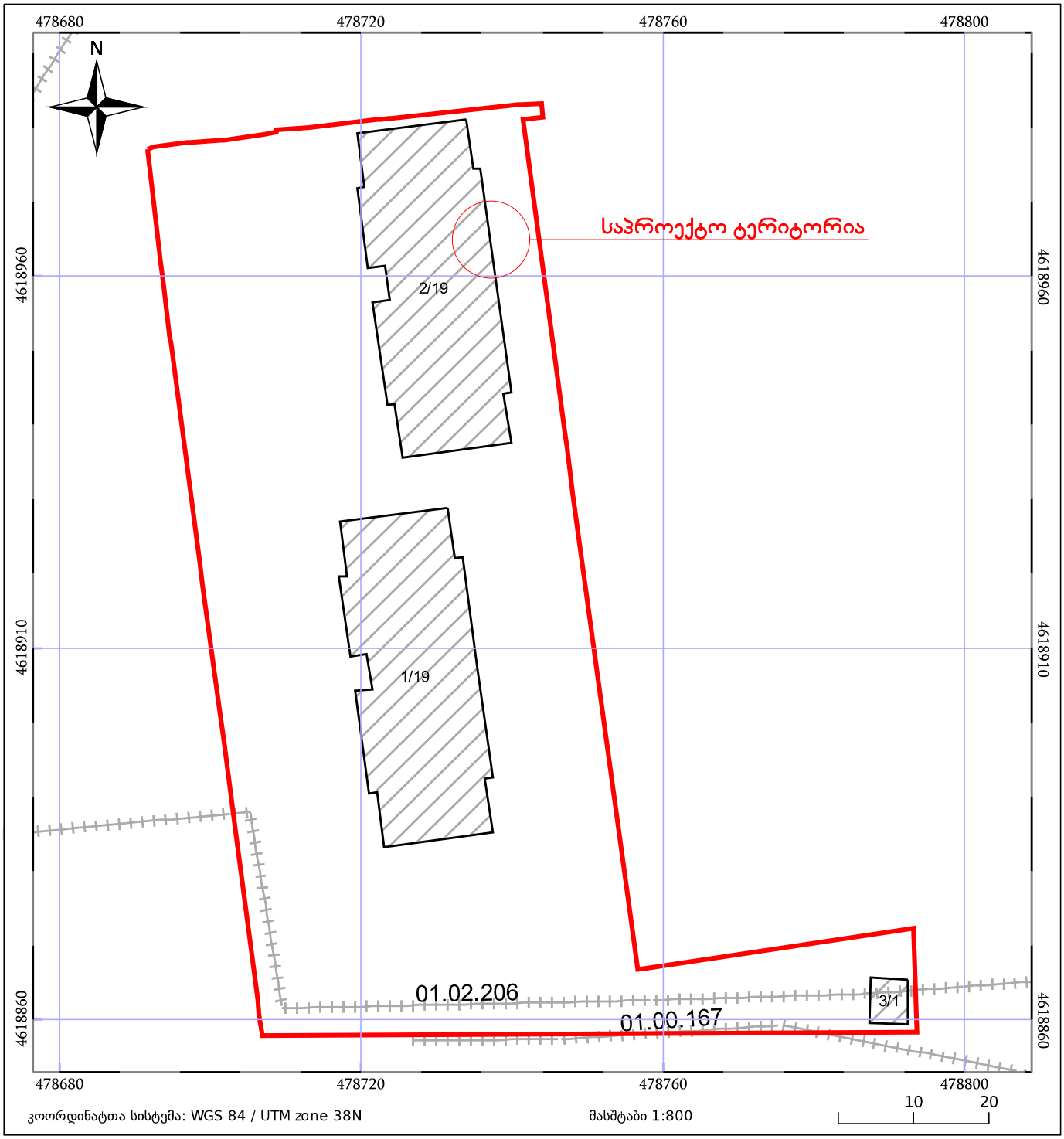

ნაკვეთის საკადასტრო საზღვარი

ხაზობრივი ნაგებობა

ტყის ფონდი

05/25 შენობა/ნაგებობა

05/25 მშენებარე ნაგებობა

ვალდებულება